

**ДЕРЖЛІСАГЕНТСТВО
ДЕРЖАВНЕ СПЕЦІАЛІЗОВАНЕ
ГОСПОДАРСЬКЕ ПІДПРИЄМСТВО «ЛІСИ УКРАЇНИ»
(ДП «ЛІСИ УКРАЇНИ»)
ФІЛІЯ «СТОЛИЧНИЙ ЛІСОВИЙ ОФІС»**

вул. Святошинська, 30, м. Київ, 03115, www.e-forest.gov.ua,
e-mail: stolychnyi.lo@e-forest.gov.ua

від _____ 20 ____ р. № _____ На № _____ від _____

ЗАТВЕРДЖУЮ
Директор
Філії «Столичний лісовий офіс»
«Ліси України»
Сергій ЗАЄЦЬ
М.П.
« ____ » _____ 2025 р.



Звіт

**за результатами післяпроектного моніторингу впливу на довкілля
(вересень 2024-2025 звітні роки)**

планованої діяльності:

«Використання лісових ресурсів у порядку проведення рубок
головного користування на території лісового фонду філії «Димерське лісове
господарство» ДП «Ліси України»»

Філія «Столичний лісовий офіс»

ДП «Ліси України»

(Димерське надлісництво)

у відповідності до Висновку з оцінки впливу на довкілля

від 05 квітня 2024 року № 21/01-5197/1

с. Катюжанка – 2025

РЕФЕРАТ

Післяпроектні біомоніторингові дослідження, пов'язані з веденням лісогосподарської діяльності спрямовані на визначення її впливу на природоохоронні об'єкти, раритетні види рослин і тварин, угруповання рослин, природні оселища (біотопи) та реакцію-відповідь біоти на інтенсивний антропогенний вплив.

Об'єкт дослідження: вплив на біорізноманіття, види та природні оселища в місцях проведення рубок головного користування; уточнення квартално-видільного переліку ідентифікованих місць зростання, перебування видів тварин та рослин, занесених до Червоної книги України, на місці провадження планованої діяльності; дослідження щодо впливу планованої діяльності на види та оселища об'єктів Смарагдової мережі, рослинні угруповання Зеленої книги України та раритетних представників флори; ідентифікація належності лісових територій до пралісів, квазіпралісів і природних лісів згідно з вимогами «Методики визначення належності лісових територій до пралісів, квазіпралісів і природних лісів» на території лісового фонду Димерського надлісництва філії «Столичний лісовий офіс» Державного спеціалізованого господарського підприємства «Ліси України».

Предмет дослідження: видове різноманіття флори і фауни, природні оселища, рідкісні та зникаючі види тварин і рослин, що занесені до Червоної книги України й інших міжнародних конвенцій.

Мета роботи: полягає у виявленні і оцінці наслідків впливу лісогосподарської діяльності на природні оселища, рослинні угруповання, рідкісні та зникаючі види рослин і тварин, що охороняються Червоною книгою України і Бернською конвенцією, формуванні квартално-видільного переліку видів, що внесені до Червоної книги України на місці провадження планованої діяльності, належності лісових територій до пралісів, квазіпралісів і природних лісів та огляд місць заготовленої деревини і лісопродукції впродовж 2024 і 2025 років (від початку планованої діяльності за Висновком з оцінки впливу на

довкілля від 05.04.2024 року № 21/01-5197/1).

Методи дослідження: наукові дослідження включали виконання камеральних та польових робіт, а саме огляд джерел наукової літератури; розробку маршрутних шляхів; оцінювання об'єктів природно-заповідного фонду та їх локалізацію; аналіз об'єктів Смарагдової мережі на основі розроблених карт і ГІС-баз даних; оцінювання стану природних оселищ, популяцій видів флори та фауни, що знаходяться під охороною. Польові роботи включали: обстеження території, де планується проведення рубок головного користування і суміжних територій на предмет виявлення та ідентифікації природних оселищ, рослинних угруповань, видового різноманіття флори і фауни, що потребують охорони. Польові роботи виконані із використанням основних методів геоботанічних, зоологічних, орнітологічних досліджень із застосуванням візуальних спостережень та дослідження, опитування фахівців лісового господарства.

ЗМІСТ

Вступ	5
1. Загальна характеристика планованої діяльності	6
2. Програма та методика досліджень	9
3. Приналежність лісових територій до пралісів, квазіпралісів і природних лісів	13
4. Квартально-видільний перелік ідентифікованих місць зростання, перебування видів тварин та рослин, занесених до Червоної книги України, на місці провадження планованої діяльності	14
5. Дослідження щодо впливу планованої діяльності на види та оселища об'єктів Смарагдової мережі, рослинні угруповання Зеленої книги України та раритетних представників флори	21
6. Моніторингові дослідження на ділянках планованої діяльності	38
7. Моніторинг стану ґрунтового покриву репрезентативних виділів після проведення планованої діяльності у ДИМЕРСЬКОМУ НАДЛІСНИЦТВІ ФІЛІЇ «СТОЛИЧНИЙ ЛІСОВИЙ ОФІС» ДП «ЛІСИ УКРАЇНИ»	59
8. Підтвердження розміщення звіту вересень 2024-2025 звітні роки Димерського надлісництва (раніше Філія «Димерське лісове господарство» ДП «Ліси України»)	61
Висновки	64
Список використаних джерел	69
Додатки	72

Вступ

Антропогенні зміни навколишнього природного середовища – забруднення атмосфери, деструкція озону в атмосфері та його накопичення, зміна клімату та інші несприятливі фактори приводять до погіршення стану лісів, що негативно впливає на їх потенціал та захисні властивості. Для сталого управління лісами потрібна регулярна, об'єктивна і своєчасна інформація щодо динаміки стану лісових об'єктів та прогнозу розвитку ситуації. Така інформація може бути одержана при проведенні моніторингу лісів. Моніторинг лісів - це система регулярних спостережень, оцінки та аналізу інформації про стан лісів та прогнозування змін для забезпечення інформаційно-аналітичної підтримки прийняття рішень зі сталого управління лісами. Моніторинг є складовою інформаційної підтримки управління лісами.

Післяпроектний моніторинг лісів – комплексна система спостережень, оцінки і прогнозу змін стану навколишнього середовища під впливом антропогенних факторів, що теоретично оцінювалися у звіті з оцінки впливу на довкілля планованої діяльності. Його проведення під час та після рубок дозволяє оцінити, наскільки теоретична оцінка можливого впливу збігається з реальним впливом на довкілля. Відповідно, у випадку виявлення негативного впливу рубки можуть підлягати примусовому призупиненню.

Післяпроектний моніторинг лісів має за мету виявлення розбіжностей і відхилень у прогнозованих рівнях впливу та ефективності заходів із запобігання забрудненню довкілля та його зменшення.

1. Загальна характеристика планованої діяльності

Післяпроектний моніторинг проводиться відповідно до Висновку з оцінки впливу на довкілля від 05.04.2024 року № 21/01-5197/1 планованої діяльності Філії «Димерське лісове господарство» Державного спеціалізованого господарського підприємства «Ліси України» «Використання лісових ресурсів у порядку проведення рубок головного користування на території лісового фонду філії «Димерське лісове господарство» ДП «Ліси України»» (реєстраційний номер справи про оцінку впливу на довкілля планованої діяльності 5197) та Плану проведення післяпроектного моніторингу.

У 2025 році в результаті реорганізації шляхом закриття було припинено дію філії «Димерське лісове господарство» Державного спеціалізованого господарського підприємства «Ліси України» та філії «Вищедубечанське лісове господарство» Державного спеціалізованого господарського підприємства «Ліси України», на їх базі створено Димерське надлісництво філії «Столичний лісовий офіс» Державного спеціалізованого господарського підприємства «Ліси України» (далі Димерське надлісництво) (Додаток А).

Визначені для провадження планованої діяльності ділянки належать до лісництв колишньої філії «Димерське лісове господарство» у Вишгородському районі Київської області.

Ціллю планованої діяльності є спеціальне використання лісових ресурсів у порядку проведення рубок головного користування. Визначені технічні альтернативи передбачають проведення поступових рубок головного користування на площі понад 1 га в межах захисних лісів, де згідно чинного законодавства можна проводити поступові рубки головного користування та проведення суцільних рубок головного користування на площі понад 1 га на інших ділянках, а також проведення суцільних рубок головного користування на площі понад 1 га на всіх ділянках.

Площа Димерського надлісництва філії «Столичний лісовий офіс» Державного спеціалізованого господарського підприємства «Ліси України»

після реорганізації складає 61 364,7 га, а лісові масиви колишньої філії «Димерське лісове господарство» розташовані на загальній площі 30 835,3 га.

Щорічний обсяг рубок головного користування запроектовано в об'ємі 56,76 тис. м³ ліквідної деревини на площі 200,3 га, в тому числі рекреаційно-оздоровчі ліси – 29,32 тис. м³ на площі 93,1 га, захисні ліси – 0,72 тис. м³ на площі 4,0 га, експлуатаційні ліси – 26,72 тис. м³ на площі 103,2 га.

Площа виявлених особливо цінних для збереження лісів на території колишньої філії «Димерське лісове господарство» складає 3053,1 га, з них віднесені до територій і об'єктів природно-заповідного фонду – 1377,1 га.

Рубки головного користування на 100 % проводяться в місцях запроектованих лісовпорядкуванням. Діюча розрахункова лісосіка і фактична заготівля деревини відповідає принципу безперервного і невиснажливого лісокористування.

Адміністративно-організаційна структура Димерського надлісництва філії «Столичний лісовий офіс» ДП «Ліси України» (колишньої філії «Димерське лісове господарство» ДП «Ліси України»), в межах якої буде проводитися планована діяльність представлена в таблиці 1.1

Таблиця 1.1

Адміністративно-організаційна структура підприємства

Найменування лісництв, місцезнаходження контор	Адміністративні райони	Площа, га
Руднянське кв.37 вид. 9	Вишгородський	5591,1
Дніпровське кв.58 вид.18, с. Федорівка	-*-	4976,4
Ясногородське кв.60 вид.14, с. Ясногородка	-*-	3937,3
Кам'янське кв.45 вид.18, с. Кам'янка	-*-	5373,2
Шевченківське кв.5 вид.1, с. Катюжанка	-*-	2863,6
Катюжанське кв.61 вид.19, с. Катюжанка	-*-	5306,5
Литвинівське кв.34 вид.3, с. Литвинівка		2787,2
Всього по лісгоспу:	Вишгородський	30835,3

Лісовпорядкування проведено за методом класів віку, який полягає в утворенні госпчастин, господарств, господарських секцій, які складаються з сукупності однорідних за складом і продуктивністю деревостанів, об'єднаних одним віком і способом рубки лісу.

Лісові масиви розташовані рівномірно. На півночі територія лісгоспу межує з „Дніпровсько-Тетерівським ДЛМГ” та Київським водосховищем; на південному заході з ДП „Клавдієвська ЛНДС”; на заході з Іванківським надлісництвом. Територія розташована в басейнах р. Дніпро та його правобережної притоки р. Здвиж.

Згідно лісорослинного районування територія лісгоспу відноситься до південної частини Східного Полісся.

Клімат характеризується помірною континентальністю, відносно м'якою зимою і помірно вологим літом, за параметрами теплових і вологозабезпечених показників достатньо сприятливий для нормального розвитку та росту основних лісоутворювальних деревних порід: сосни звичайної, дуба звичайного, дуба червоного, берези повислої, ялини звичайної.

Територія лісового фонду за характером рельєфу є рівниною з нахилом з півночі на південь, де зустрічаються піщані підвищення і заболочені пониження. Ліси надлісництва відносяться до рівнинних. В цілому ж рельєф території характеризується слабким розчленуванням; місцями він носить хвилястий характер дефляційних утворень. На останніх ґрунтоутворювальними слугують породи солового походження. На ділянках заплав верхні нашарування алювіальних порід мають сучасне походження (сучасні та алювіальні відклади).

На долю лісових ділянок з надмірним зволоженням припадає 8,8 % або 2393,2 га площі, вкритих лісовою рослинністю лісових ділянок. Болота займають площу 1241,9 га. Ерозійні процеси: на території лісгоспу розвинуті слабо.

Планована діяльність відноситься до першої категорії видів планованої діяльності та об'єктів, які можуть мати значний вплив на довкілля та підлягають оцінці впливу на довкілля, п. 21 ч. 2 ст. 3 Закону України “Про оцінку впливу на довкілля” № 2059-VIII від 23 травня 2017 року). (усі суцільні та поступові рубки головного користування та суцільні санітарні рубки на площі понад 1 гектар).

2. Програма та методика досліджень

Проведення післяпроектного моніторингу щодо спеціального використання лісових ресурсів у порядку проведення рубок головного користування на території Димерського надлісництва філії «Столичний лісовий офіс» ДП «Ліси України» (колишньої філії «Димерське лісове господарство» ДП «Ліси України») проводили відповідно до п. 6 Висновку з оцінки впливу на довкілля № 21/01-5197/1 від 05.04.2024 року (таблиця 2.1).

Дослідження щодо наявності природних оселищ, біологічного різноманіття, ідентифікації рідкісних та зникаючих видів флори і фауни на території Димерського надлісництва охоплювало осінній період 2024 і весняно-літній період 2025 року у проміжки часу характерні для вегетаційного періоду рослин та життєвих циклів тварин.

Застосовували такі методи дослідження: детально-маршрутні, описові, статистичні, аналітичні, порівняльні, біоіндикаційні, комплексні, ландшафтно-екологічні, ботанічні, зоологічні, орнітологічні, польові, ретроспективного аналізу, моніторингу, картографічні.

Уточнення структури екологічної мережі, природно-заповідного фонду та Смарагдової мережі регіону, камеральні роботи проводили у 2024 та 2025 роках.

Дослідження проводилися згідно з Методикою оцінки стану лісових насаджень, основою якої є закладання пробних площ (ПП) за загальноприйнятими таксаційними методиками із додатковим визначенням якісних показників згідно розробок методологічних розробок УкрНДІЛГА.

Моніторингові ділянки закладали у найбільш типовій частині насадження, яке знаходилося на межі ділянки планованої діяльності (рубки головного користування). У випадку, коли до об'єкту належали виділи, які значно різняться між собою (при різниці частки головної породи у складі насадження на 2 одиниці і більше, повноти на 0,2 і більше, бонітету на 2 класи і більше, віку насадження на 30 років та більше, тощо) закладали дві моніторингові ділянки.

План

проведення післяпроектного моніторингу

на виконання Висновку з оцінки впливу на довкілля від 05.04.2024 року № 21/01-5197/1 планованої діяльності Філії «Димерське лісове господарство» Державного спеціалізованого господарського підприємства «Ліси України» «Використання лісових ресурсів у порядку проведення рубок головного користування на території лісового фонду філії «Димерське лісове господарство» ДП «Ліси України»» (реєстраційний номер справи про оцінку впливу на довкілля планованої діяльності 5197) (Додаток Б)

№	Предмет дослідження	Періодичність здійснення	Умови звітності
1.	Дослідження стану ґрунтів та активізації ерозійних процесів	Один раз на рік, після завершення рубок на оцінених ділянках	Результати післяпроектного моніторингу (звіти післяпроектного моніторингу разом з копіями протоколів лабораторних досліджень параметрів навколишнього середовища, що виконуються в рамках післяпроектного моніторингу чи інших матеріалів, що містять результати досліджень) подаються протягом наступного місяця за звітним до уповноваженого центрального органу, а також забезпечується їх опублікування на власному вебсайті (у разі наявності) або направляється до органів місцевого самоврядування відповідних адміністративно-територіальних одиниць, що можуть зазнати впливу планованої діяльності для публікації на їх вебсайтах. Моніторинг здійснюється щорічно протягом п'яти років з моменту початку провадження планованої діяльності
2.	Квартально-видільний перелік ідентифікованих місць зростання, перебування видів тварин та рослин, занесених до Червоної книги України, на місці провадження планованої діяльності	Один раз на рік	
3.	Дослідження щодо впливу планованої діяльності на види та оселища об'єктів Смарагдової мережі, рослинні угруповання Зеленої книги України та раритетних представників флори	Один раз на рік, протягом реалізації планованої діяльності	
4.	Проведення роботи та надання інформації з метою проведення ідентифікації належності лісових територій до пралісів, квазіпралісів і природних лісів згідно з вимогами «Методики визначення належності лісових територій до пралісів, квазіпралісів і природних лісів»	Один раз на рік	

Насадження (квартал, виділ) підбирали на основі матеріалів останнього лісовпорядкування, наявних у лісництві (лісогосподарському підприємстві), та рекогносцирувального обстеження усього об'єкту, яке провадилося одночасно із зйомкою його зовнішніх меж.

З метою деталізації складу та структури фітоценозів закладали пробні площі (для вивчення деревостану (за ярусами) та чагарникового ярусу), а також площадки для оцінювання живого надґрунтового покриву (трав'янистого ярусу та дрібних чагарничків) та підросту основних деревних порід.

Проективне вкриття у розрізі трав'янистих рослин визначали відповідно до частки кожного виду із градацією 5 %. Облік підросту деревних порід проводили на закладених площадках вздовж маршрутних ходів із визначенням виду, орієнтовного віку, висоти та кількості екземплярів. Дослідження рослинного покриву здійснювали за визначеними маршрутами на пробних і облікових площадках за загальноприйнятими методиками (Браун-Бланке). Загальна площа облікових площадок у межах виділів становила не менше 3 %. Пробні площі закладені згідно загально-прийнятих у лісовій таксації та лісовпорядкуванні методики відповідно до розроблених стандартів (ОСТ 56-69-83).

Дослідження суміжних ділянок, які примикають до території планованої діяльності проводили по контуру відводів деревостанів на відстані 100 метрів.

Дослідження основних, зникаючих і рідкісних видів фауни здійснювали за попереднім аналізом матеріалів безперервного лісовпорядкування земель лісового фонду, бонітування мисливських угідь, проведених обліків мисливських тварин та іншої наявної інформації щодо локалізації видів у межах лісового фонду підприємства. Ідентифікацію плазунів та комах й інших представників фауни проводили візуально; птахів – візуально, за наявністю місць гніздування, слідів життєдіяльності та за співом; ссавців – візуально та за слідами життєдіяльності.

Моніторинг рідкісних видів здійснювали шляхом обстеження територій провадження планової діяльності. Основний період ідентифікації місцезростань

рідкісних рослин – період активної вегетації, котрий збігається із періодом активної життєдіяльності рідкісних видів безхребетних тварин.

Проводили ідентифікацію рідкісних видів тварин та рослин, що занесені до Червоної книги України та до додатків Резолюції 6 Бернської конвенції, регіонально рідкісних.

Природні оселища (біотопи), що охороняються Резолюцією 4 Бернської конвенції і рослинні угруповання Зеленої книги України ідентифікували в місцях провадження планованої діяльності.

При визначенні природних оселищ користувалися актуальною класифікацією оселищ EUNIS (2016) та характеристиками для визначення оселищ I-III рівнів з ознаками найбільшої діагностичної цінності. Також, порівнювали природні оселища з їх аналогами у Зеленій книзі України (Наказ Міндовкілля «Про затвердження переліків рідкісних і таких, що перебувають під загрозою зникнення, та типових природних рослинних угруповань, які підлягають охороні і заносяться до Зеленої книги України, та природних рослинних угруповань, які вилучені із Зеленої книги України» № 368 від 17.12.2020 р.) та в Національному каталозі біотопів України (UkrBiotop), що включають інформацію про усю різноманітність біотопів (природних оселищ) України, загрози для них та рекомендації по збереженню.

Цінні об'єкти біотопічного різноманіття (оселища об'єктів Смарагдової мережі, праліси, квазіпраліси і природні ліси) ідентифікувалися експертом, шляхом камерального аналізу лісотаксаційних матеріалів із наступним рекогносцирувальним польовим обстеженням та із виконанням повторних уточнюючих обстежень протягом вегетаційного періоду.

Додаткову інформацію щодо локалізації рідкісних та зникаючих видів у межах господарства отримували від працівників лісового господарства.

Польові обстеження проведено доктором біологічних наук, професором, Волошиною Наталією Олексіївною, із залученням магістрантів і аспірантів у осінній період 2024 року та весняно-літній період 2025 р.

3. Приналежність лісових територій до пралісів, квазіпралісів і природних лісів

В межах території планованої діяльності Димерського надлісництва в межах колишньої філії «Димерське лісове господарство» відсутні лісові території, що належать до пралісів, квазіпралісів і природних лісів відповідно до вимог «Методики визначення належності лісових територій до пралісів, квазіпралісів і природних лісів» (Наказ № 161 від 18.05.2018 р.).

Протягом звітного періоду не було виявлено ділянок, які б належали до пралісів, квазіпралісів і природних лісів на території підприємства.

В межах лісництв колишньої філії «Димерське лісове господарство» відсутні ліси природного походження віком старше 120 років, праліси, квазіпраліси та природні ліси, які би відповідали критеріям відповідно до Методики визначення належності лісових територій до пралісів, квазіпралісів і природних лісів наведеної у наказі № 161 від 18.05.2018 р.

4. Квартально-видільний перелік ідентифікованих місць зростання, перебування видів тварин та рослин, занесених до Червоної книги України, на місці провадження планованої діяльності


В межах лісового фонду Димерського надлісництва філії «Столичний лісовий офіс» ДП «Ліси України» (колишньої філії «Димерське лісове господарство» ДП «Ліси України») реєструють 9 видів рослин, що занесені до Червоної книги України: лілія лісова (*Lilium martagon*), коручка чемерникоподібна (*Epipactis helleborine*), любка дволиста (*Platanthera bifolia*), гніздівка звичайна (*Neottia nidus-avis*), зозулині сльози яйцевидні (*Listera ovata* або *Neottia ovata*), півники угорські (*Iris hungarica*), пальчатокорінник Фукса (*Dactylorhiza fuchsii*), часник ведмежий, цибуля ведмежа (*Allium ursinum*) і булатка двулиста (*Cephalanthera longifolia*), які реєструють в межах об'єктів природно-заповідного фонду.

Навколо місцезростання окремих видів рослин визначено охоронну ділянку шириною 50 м.

В межах лісового фонду Димерського надлісництва філії «Столичний лісовий офіс» ДП «Ліси України» (колишньої філії «Димерське лісове господарство» ДП «Ліси України») реєструють види, занесені до Червоної книги України. Точну локалізацію і квартално-видільний перелік раритетних видів рослин наведено у таблиці 4.1.

Таблиця 4.1

Квартально-видільний перелік видів рослин, занесених до Червоної книги України в лісництвах колишньої філії «Димерське лісове господарство»




На території **ландшафтного заказника місцевого значення «Андріївський»**, поширені види: любка дволиста (*Platanthera bifolia*), гніздівка звичайна (*Neottia nidus-avis*), коручка черемникоподібна (*Epipactis helleborine*), зозулині сльози яйцевидні (*Listera ovata* або *Neottia ovata*) і булатка дволиста (*Cephalanthera longifolia*), занесені до Червоної книги України. В межах заказника поширені такі види фауни: лелека чорний (*Ciconia nigra*), журавель сірий (*Grus grus*), мідянка звичайна (*Coronella austriaca*), орлан-білохвіст (*Haliaeetus albicilla*), рись євразійська (*Lynx lynx*) та лось звичайний (*Alces*

alces), які занесені до Червоної книги України.

В межах Руднянського лісництва на території ландшафтного заказника місцевого значення «Андріївський», зустрічаються види птахів, занесені до Червоної книги України: орлан-білохвіст (*Haliaeetus albicilla*), лелека чорний (*Ciconia nigra*), журавель сірий (*Grus grus*) (таблиця 4.2).

Таблиця 4.2



За слідами життєдіяльності (відбитки кінцівок, послід, сліди пов'язані із живленням) було зареєстровано активність лося європейського (*Alces alces*) занесеного до Червоної книги України, для якого характерна цілорічна активність.

В заповідному урочищі «Кам'янське» охороняються види: лілія лісова (*Lilium martagon*), коручка чемерникоподібна (*Epipactis helleborine*), любка дволиста (*Platanthera bifolia*), гніздівка звичайна (*Neottia nidus-avis*), які занесено до Червоної книги України.

В заповідному урочищі «Катюжанське» та «Литвинівське», охороняються ареали видів: коручка чемерникоподібна (*Epipactis helleborine*), любка дволиста (*Platanthera bifolia*), гніздівка звичайна (*Neottia nidus-avis*), які занесено до Червоної книги України.

В **гідрологічних заказниках «Катюжанський» і «Димерський»** є місця поселення угруповань водоплавних і болотяних птахів.

В ботанічній пам'ятці природи «Катюжанський дуб» охороняється

дуб віком 400 років.

Представники виду орлан-білохвіст (*Haliaeetus albicilla*), переважно, оселяються в прибережних лісах поблизу водойм. Гнізда влаштовують на високих деревах, подалі від людей. В Україні наразі всі гнізда орланів-білохвостів розташовані на деревах, переважно соснах, вільхах, чорних тополях і вербах. У більшості районів поширення виду є рідкісним. Нинішню популяцію орлана-білохвоста у світі оцінюють у 5-7 тис. пар, в тому числі в Європі гніздиться 4-4,7 тис. пар, а на території України щороку зимує 260-370 особин птаха.

Однією з головних причин скорочення чисельності орлана-білохвоста було переслідування з боку людини, широке застосування отрутохімікатів, зокрема хлорорганічних сполук, винищення дорослих птахів, їхніх яєць, вирубування лісів у місцях гніздування, створення каскаду водосховищ на Дніпрі, що супроводжувалося ліквідацією заплавних лісів, затопленням долини річки, скороченням кормової бази.

Охоронні заходи щодо збереження рідкісних і зникаючих видів виконуються відповідно до Постанови Кабінету Міністрів України «Про затвердження Санітарних правил в лісах України від 27 липня 1995 р. №555», Постанови Кабінету Міністрів України від 12 травня 2023 р. № 499 «Порядок створення охоронних зон для збереження біорізноманіття у лісах», Наказу Міністерства екології та природних ресурсів України «Про затвердження Плану дій щодо збереження чорного лелеки (*Ciconia nigra*) в Україні» від 11.03.2019 р. №102, Наказів обласних управлінь лісового та мисливського господарства, встановлено охоронну зону навколо місць гніздування лелеки чорного (*Ciconia nigra*) – 1000 м в радіусі не менше 1000 м навколо; територія навколо гнізда орлана білохвоста (*Haliaeetus albicilla*) на гілках дерев і журавля сірого (*Grus grus*) на землі в болотистих місцях охороняються у зоні радіусом 500 м.


Мігруючі види птахів: лелека чорний та зміїд у гніздовий сезон нами виявлені не були.

Оскільки планована діяльність пов'язана з лісогосподарськими заходами, вплив на птахів водно-болотного комплексу від неї очікується мінімальний, а в місцях зосередження раритетних представників орнітофауни та об'єктах ПЗФ, де зустрічаються такі види, планована діяльність проводитися не буде.

Серед видів рептилій, занесених до Червоної книги України в межах Димерського надлісництва (колишньої філії «Димерське лісове господарство») реєструють один вид: мідянка звичайна (*Coronella austriaca*) в межах Руднянського лісництва на території ландшафтного заказника місцевого значення «Андріївський» (таблиця 4.3).


Місця мешкання, розмноження і зимівлі мідянка звичайна (*Coronella austriaca*) та на території навколо створюється охоронна зона в радіусі 50 м.

Таблиця 4.3



Квартально-видільний перелік місць перебування рідкісних видів безхребетних, які занесені до Червоної книги України представлено в таблиці 4.4.

Таблиця 4.4



Види фауни, особливо орнітофауни, спорадично траплялися під час переміщення на всій території лісового господарства.

Під час досліджень післяпроектного моніторингу на ділянках проведення планової діяльності та на відстані 100 м по периметру охоронювані види рослин і тварин занесені до Червоної книги України не виявлено, що імовірно, обумовлено одноманітними та бідними едафічними умовами обстежуваних ділянок та відносно високою повнотою лісових насаджень і, як наслідок, несприятливими умовами для розвитку живого надґрунтового покриву.

Під час провадження планованої діяльності рекомендовано дотримуватися «сезону тиші» в період з 1 квітня по 15 червня задля уникнення турбування тварин в репродуктивний період, птахів під час періоду розмноження, міграції та гніздування (за винятком заходів передбачених у період воєнного стану).

Отже, у квартално-видільному переліку Димерського надлісництва (колишньої філії «Димерське лісове господарство») визначено місця зростання раритетних представників флори і місця знаходження фауни, занесених до Червоної книги України. Ареали поширення видів рослин і тварин визначено, ідентифіковано, занесено до матеріалів лісовпорядкування, для кожного лісництва складено карти поширення раритетних видів та угруповань.

*В межах лісового фонду колишньої філії «Димерське лісове господарство» реєструють 9 видів рослин, що занесені до Червоної книги України: лілія лісова (*Lilium martagon*), коручка чемерникоподібна (*Epipactis helleborine*), любка дволиста (*Platanthera bifolia*), гніздівка звичайна (*Neottia nidus-avis*), зозулині сльози яйцевидні (*Listera ovata* або *Neottia ovata*), півники угорські (*Iris hungarica*), пальчатокорінник Фукса (*Dactylorhiza fuchsii*), часник ведмежий, цибуля ведмежа (*Allium ursinum*) і булатка двулиста (*Cephalanthera longifolia*). Відповідно до заходів охорони наведених в Червоній книзі України для видів флори, рекомендовано здійснювати контроль за станом популяцій раритетних видів рослин і забезпечити дотримання охоронних зон; заборонити збирання рослин, несанкціоновану заготівлю рослин та порушення умов місцезростання, вирубування, випас, сінокосіння на луках, осушення боліт.*

До квартално-видільного переліку видів тварин занесених до Червоної книги України, які реєструють на території колишньої філії «Димерське лісове господарство» включено 1 вид ссавців, 3 – птахів, 1 – рептилій та 1 – безхребетних. В межах Руднянського лісництва на території ландшафтного заказника місцевого значення «Андріївський», зустрічаються види птахів, занесені до Червоної книги України: орлан-білохвіст (*Haliaeetus albicilla*), лелека чорний (*Ciconia nigra*), журавель сірий (*Grus grus*) та один вид плазунів: мідянка звичайна (*Coronella austriaca*). В Катюжанському лісництві в кв. 41 вид. 28 та Руднянському лісництві кв. 19 вид. 17 – реєструють недіюче гніздо лелеки чорного (*Ciconia nigra*); в Кам'янському лісництві кв. 61 вид. 13 – зустрічають проліт жука-олень (*Lucanus cervus*).

В результаті моніторингу встановлено, що планова діяльність Димерського надлісництва в межах лісового фонду колишньої філії «Димерське лісового господарства» відповідає екологічним вимогам. На ділянках планованої діяльності не виявлено видів рослин і тварин занесених до Червоної книги України. Діяльність в об'єктах природно-заповідного фонду та на флористично і фауністично цінних територіях не проводилася.

У випадку виявлення під час провадження планованої діяльності цінних для збереження видів флори та фауни занесених до Червоної книги України буде запроваджено природоохоронні заходи відповідно до вимог чинного природоохоронного законодавства.

5. Дослідження щодо впливу планованої діяльності на види та оселища об'єктів Смарагдової мережі, рослинні угруповання Зеленої книги України та раритетних представників флори

Території Димерського надлісництва філії «Столичний лісовий офіс» ДП «Ліси України» (колишньої філії «Димерське лісове господарство» ДП «Ліси України») частково включено до меж об'єкту Смарагдової мережі Kyivske Reservoir (UA0000094) на загальній площі 5,6 га, а саме:

- Кам'янське лісництва: кв. 81 (1,7 га), 86 (2,0 га), загальною площею 3,7 га (рис. 5.1);
- Ясногородське лісництво: кв. 22 (0,4 га), 28 (0,1 га), 31 (0,2 га), 60 (1,2 га), загальною площею 1,9 га (рис. 5.1).



В західному і північно-західному напрямках від лісового господарства знаходиться об'єкт Смарагдової мережі Teteriv river valley (UA0000320) та в південному – Irpin river valley (UA0000342).

Загальну характеристику об'єктів Смарагдової мережі наведено у таблиці 5.1.

Таблиця 5.1

Характеристика об'єктів Смарагдової мережі

Код об'єкту мережі	Назва об'єкту мережі	Площа, га	Кількість об'єктів охорони (види, оселища), шт								
			оселища	птахи	савці	безхребетні	рептилії	амфібії	риби	рослини	Всі таксони
UA0000094	Kyivske Reservoir	54 422,00	12	23	2	5	-	1	7	1	52
UA0000320	Teteriv river valley	51 710,29	-	3		2	1	1	6	3	10
UA0000342	Irpin river valley	15 038,97	5	1	-	-	1	1	-	-	8

В об'єкті Смарагдової мережі Kyivske Reservoir (UA0000094), під охороною Резолюції 6 Бернської конвенції знаходиться 52 таксони, з них 1 вид рослин та 39 – тварин, в тому числі: 2 види ссавців, 23 – птахи, 2 – амфібії, 7 – риби та 5 – безхребетні. Під охороною Резолюції 4 Бернської конвенції знаходиться 12 типів природних оселищ.

В об'єкті Смарагдової мережі Irpin river valley (UA0000342) під охороною Резолюції 6 Бернської конвенції знаходиться 11 таксонів, з них: 2 види ссавців, 1 - птахи, 2- амфібії, 1 – рептилії, 3 – риби та 2 – безхребетні. Цінні природні оселища під охороною Резолюції 4 Бернської конвенції – відсутні.

В об'єкті Смарагдової мережі Teteriv river valley (UA0000320) під охороною Резолюції 6 Бернської конвенції знаходиться 10 таксонів, з них 2 види рослин і 8 – тварин, в тому числі: 1 вид ссавців, 2 – амфібії, 1 – рептилії та 4 – риби. Цінні природні оселища під охороною Резолюції 4 Бернської конвенції – відсутні.

Із рослин, що охороняються Резолюцією 6 Бернської конвенції в межах Kyivske Reservoir (UA0000094) визначено лише один вид – альдрованда пухирчаста (*Aldrovanda vesiculosa*), який занесено до Червоної книги України.

В межах об'єкту Смарагдової мережі Kyivske Reservoir (UA0000094) Резолюцією 4 Постійного комітету Бернської конвенції охороняються 12 типів природних оселищ (таблиця 5.2).

Найбільші площі представлені лісовими типом природного оселища С1.33 : Вкорінена занурена рослинність евтрофних водойм (100,0 га).

Частина з природних оселищ може зустрічатися в межах лісового фонду колишньої філії «Димерське лісове господарство», а саме 2 оселища: водне – 1, болотяне – 1 (таблиця 5.2).

Таблиця 5.2

Перелік оселищ, що підлягають охороні в об'єкті Kyivske Reservoir
(UA0000094) Смарагдової мережі

Код	Назва оселища	Наявність на території	
		KR	ДЛГ
Континентальні поверхневі води			
C1.222	Вільноплаваючі скупчення жабурника	+	
C1.223	Вільноплаваючі скупчення різаку алоевидного	+	+
C1.224	Вільноплаваючі колонії пухирників	+	
C1.225	Вільноплаваючі килимки <i>Salvinia natans</i>	+	
C1.32	Вільноплаваюча рослинність евтрофних водойм	+	
C1.33	Вкорінена занурена рослинність евтрофних водойм	+	
C2.33	Мезотрофна рослинність повільно текучих водотоків	+	
Трясовини, верхові та низинні болота			
D5.2	Зарості крупних осок переважно без застою води	+	+
Трав'яні угруповання та угіддя із домінуванням різотрав'я, мохів або лишайників			
E1.9	Незімкнені несередземноморські сухі кислі та нейтральні трав'яні угруповання у тому числі континентальні трав'яні угруповання на дюнах	+	
E3.4	Мокрі або вологі евтрофні і мезотроні луки	+	
E5.4	Мокрі або вологі високотравні та папоротеві узлісся	+	
Пустини, чагарники і тундра			
F9.1	Прирічкові чагарники	+	
Всього		12	2

C1.222 : Вільноплаваючі скупчення жабурника. Рослинні угруповання переважно домінують на обводнених ділянках у межах річкових та болотних систем. Даний тип рослинності відсутній у межах лісового фонду підприємства та планованої діяльності.

C1.223 : Вільноплаваючі колонії пухирників. Угрупування відмічені на обводненій ділянці на окраїні перехідного болота. Площа зменшується через періодичне пересихання. Лісогосподарська діяльність впливає у незначній мірі.

C1.225 : Вільноплаваючі килимки *Salvinia natans*. Вільноплаваючі угруповання Центральної та Східної Європи з домінуванням вільноплаваючої папороті *Salvinia natans*, яка часто утворює густі та широкі килимки.

C1.224 : Вільноплаваючі колонії *Utricularia australis* та *Utricularia vulgaris*. Об'єднує угруповання вкорінених або вільноплаваючих рослин з вегетативними і генеративними органами, зануреними у товщу води, або плаваючими на її поверхні.

Природні оселища C.1.22, C1.23. C.1.24 та C1.25 поширені в мезотрофних, мезоевтрофних та евтрофних водоймах з повільною або відсутньою течією. Приурочені переважно до мілководь водойм з незначною глибиною води (50–100 см) і мулистими донними відкладами. На ділянках зі значною глибиною та у водоймах зі швидкою течією формуються розріджені ценози. Приурочені, здебільшого, до мулистих, рідше піщаних, чи торф'янистих донних відкладів з високим (рідше помірним) вмістом органічних і азотистих сполук. Представлені трьома ярусами, з яких найбільше розвинутий підводний та наводний. Надводний формується рідко, він розріджений, складений повітряно-водними видами. Ценози переважно монодомінантні. Виділяються численні варіанти за ступенем евтрофності води та життєвою формою домінантів. Більшість біотопів мають в тій чи іншій мірі порушену природну структуру, є фрагментованими.

Площа 1 га

Репрезентативність - В.

Збереженість -А.

C1.32 : Вільноплаваюча рослинність евтрофних водойм. Вільноплаваючі на поверхні угруповання відносно багатих на поживні речовини вод. Рослинні угруповання *Lemnion minoris*, *Stratiotion*, *Utricularion vulgaris*. Угрупування не відмічені на території лісового фонду.

Площа 20 га

Репрезентативність - А.

Збереженість -А.

C1.33 : Вкорінена занурена рослинність евтрофних водойм. Формациї водойм, що складаються із занурених, вкорінених, багаторічних фанерогамів часто із виринаючими квітконосами, і зокрема, повністю занурених рдесників з роду *Potamogeton*. Рослинні угруповання *Potamogetonion* не відмічені.

Площа 100 га

Репрезентативність - В.

Збереженість -А.

Серед аналогів природних оселищ типів C1.222, C1.223, C1.224, C1.225, C1.32, C1.33 в Зеленій книзі України реєструють наступні типи рослинних угруповань: в мезотрофних та евтрофних водоймах: 135. Угруповання формації альдрованди пухирчастої (*Aldrovandeta vesiculosae*); 137. Угруповання формації водяного горіху плаваючого (*Trapa natantis*); 139. Угруповання формації водяного жовтецю Ріона (*Batrachieta rionii*) 140. Угруповання формації глечиків жовтих (*Nupharea luteae*); 143. Угруповання формації куширу донського (*Ceratophylleta tanaitici*); 144. Угруповання формації куширу напівзануреного (*Ceratophylleta submersi*); 145. Угруповання формації латаття білого (*Nymphaeeta albae*); 146. Угруповання формації латаття сніжно-білого (*Nymphaeeta candidae*); 150. Угруповання формації плавуна щитолистого (*Nymphoideta peltatae*); 153. Угруповання формації рдесника альпійського (*Potamogetoneta alpini*); 154. Угруповання формації рдесника довгого (*Potamogetoneta praelongi*); 155. Угруповання формації рдесника сарматського (*Potamogetoneta sarmatici*); 156. Угруповання формації рдесника туполистого (*Potamogetoneta obtusifolii*); 158. Угруповання формації ряски горбатої (*Lemneta gibbae*); 159. Угруповання формації сальвінії плаваючої (*Salvinieta natantis*).

C2.33 : Мезотрофна рослинність повільно текучих водотоків.

Аналоги в UkrBiotop: С:1.1 Плаваючі на поверхні і в товщі води гідрофіти; С:1.2 Прикріплені до дна макрофіти (евгідатофіти); С:1.3 Вкорінені макрофіти з плаваючими на поверхні води листям (аерогідатофіти).

Аналоги в Зеленій книзі України відсутні.

Біотоп об'єднує угруповання вкоріненних рослин з вегетативними і генеративними органами, зануреними у товщу води або плаваючими на її поверхні. Ценози поширені в мезотрофних, мезоевтрофних та евтрофних водотоках, переважно із повільною течією. Приурочені переважно до мілководь з незначною глибиною води (до 100–200 см) та мулистими, торф'янистими, чи пісковими донними відкладами. На ділянках із значною глибиною та у водотоках зі швидкою течією формуються розріджені ценози. Найбільш виражений підводний та наводний яруси. Надводний зазвичай не формується. Лише у прибережній смузі можуть траплятись поодинокі повітряно-водні види. В рукавах, заводях, захищених від вітру місцях з'являються Рослинні угруповання *Batrachion fluitantis*, *Nymphaeion albae*, *Potamogetonion*. Ценози переважно монодомінантні. В залежності від швидкості течії, рівня води та ступеня евтрофності води зовнішній вигляд ценозів може значно змінюватися.

Занурені і плаваючі угруповання водних рослин (евгідрофітів) Палеарктичних повільно текучих водотоків, помірно багатих на поживні речовини. На даний момент угруповання не відмічені на території Димерського надлісництва філії «Столичний лісовий офіс» ДП «Ліси України» (колишньої філії «Димерське лісове господарство» ДП «Ліси України»)

Площа 10 га

Репрезентативність - В.

Збереженість - А.

D5.2 : Зарості крупних осок переважно без застою води. Угруповання широко поширені на території периферійної частини болотних притоків рік. Площа швидко зменшується внаслідок висихання у результаті глобальних кліматичних змін. На території лісового фонду не виявлені.

Біотоп приурочений до тривалозаливних рівнинних заболочених ділянок. Рівень води протягом року знаходиться вище поверхні ґрунту. Характерний вигляд біотопу надають купинні осоки-домінанти. У зв'язку зі слабшою ценозоутворюючою стратегією осок-домінантів, видовий склад багатший, ніж у ценозів, сформованих кореневищними осоками. Залежно від ступеня зволоження можуть траплятись види з різною екологічною амплітудою – від гідрофітів до мезотрофних лучних видів.

Загрозою для цього типу оселища є зміна гідрологічного режиму, заростання та осушування стариць, евтрофізація водойм, торфорозробка, надмірна господарська діяльність, зокрема, риборозведення.

Аналог в UkrBiotop: D:2.111 Осокові угруповання, що характеризуються неоднорідністю мікрорельєфу.

Аналоги в Зеленій книзі України відсутні.

Площа 1 га.

Репрезентативність - В.

Збереженість -А.

E1.9 : Незімкнені несередземноморські сухі кислі та нейтральні трав'яні угруповання у тому числі континентальні трав'яні угруповання на дюнах. Сформовані в умовах вкрай бідного на поживні речовини та сухого піщаного ґрунту. Рослинний покрив незімкнутий, утворений переважно булавоносцем сіруватим, зозулиним льоном волосковидним та наземних лишайників – різних видів кладоній та цетрарії. Оселища на ділянках планованої діяльності не виявлені.

Незімкнуті некальцефільні, переважно піщані, угруповання. Проективне покриття 30-70 %. Домінантами в різних підтипах можуть бути *Agrostis spp.*, *Calamagrostis epigeios*, *Corynephorus canescens*, *Cladonia spp.*, *Cetraria spp.*, *Festuca beckeri*, *Festuca polesica*. Характерними є *Ceratodon purpureus*, *Corispermum nitidum*, *Euphorbia seguierana*, *Jasione montana*, *Kochia laniflora*, *Koeleria glauca s. l.*, *Rumex acetosella*, *Salix rosmarinifolia*, *Sedum acre*, *Spergula morisonii*, *Stipa borysthenica*, *Syntrichia ruralis*, *Teesdalia nudicaulis*.

Аналоги в Зеленій книзі України і UkrBiotop – відсутні.

Площа 3 га

Репрезентативність - В.

Збереженість - А.

E3.4 : Мокрі або вологі евтрофні і мезотрофні луки.

Вологі евтрофні та мезотрофні трав'яні угруповання та заплавні луки бореальної та неморальної зон з домінуванням злаків, комишів або *Scirpus sylvaticus*. Оселища у межах лісового фонду виявлені на ділянках, які локалізовані у низинах та понижених елементах рельєфу.

Заплавні луки, приурочені до схилів та днищ неглибоких западин або рівнинних ділянок різних частин заплав, найчастіше прируслових та центральних, збагачених делювіальними відкладами.

Формуванню біотопів сприяють розвинуті заплави понизь великих річок. Біотопи поширені на схилах і днищах неглибоких западин, на рівнинних ділянках прирусової та центральної частин заплави, на ділянках з багатими на поживні речовини ґрунтами – лучними, болотисто-лучними та лучно-болотними, рідше торф'янистими або дерновими часто оглеєними і мулистими різного механічного складу – від піщаних до глинистих, переважно із нейтральною реакцією ґрунтового розчину. Режим використання угідь – переважно сінокісний або комбінований, помірний.

Аналог UkrBiotop: E:1.23 Лисохвостові луки рівнинних ділянок заплав із змінним зволоженням.

Аналоги в Зеленій книзі України – відсутні.

Площа 1 га

Репрезентативність - А.

Збереженість - В.

E5.4 : Вологі високотравні та папоротеві узлісся і луки

Для територій характерні угруповання союзу *Senecionion fluviatilis*. Ваточник входить до складу рудеральних угруповань асоціації *Rudbeckio laciniatae-Solidaginetum canadensis* (союз *Senecionion fluviatilis* порядок

Convolvulalia sepium клас *Epilobietea angustifolii*), які формуються на порушених відкритих ділянках. Види характерні для вологих ділянок узлісь вільхових лісів із багатими лучно-болотними ґрунтами, що час від часу можуть зазнавати руйнації дернини, формуються багаторічні угруповання високорослих багаторічних трав (зокрема *Eupatorium cannabinum*. Подібним чином для узлісних комплексів широколистяних лісів характерні угруповання мезофільних високорослих евтрофних видів однорічних, дворічних та багаторічних трав порядку Galio-Alliarietaria (*Calystegia sepium*, *Carduus crispus*, *Epilobium hirsutum*, *Echinocystis lobata*, *Galium aparine*, *Humulus lupulus*, *Urtica dioica*), *Filipendulion* (*Cirsium oleraceum*, *Cirsium palustre*, *Cirsium rivulare*, *Filipendula ulmaria s. l.*, *Geranium palustre*, *Lythrum salicaria*, *Mentha longifolia*), природні узлісні угруповання союзу *Aegopodion podagrariae* (*Aegopodium podagraria*, *Chaerophyllum hirsutum*, *Geum urbanum*, *Silene dioica*).

Площа 160 га.

Репрезентативність А.

Збереженість А.

F9.1 : Прирічкові чагарники.

Прирічкові чагарники – це чагарникові зарості широколистяних верб, наприклад, *Salix pentandra*, біля річок. Також зарості *Alnus spp.* та вузьколистих верб, наприклад, *Salix elaeagnos*, якщо вони менше 5 метрів заввишки. Прирічкові чагарники *Hippophaë rhamnoides* та *Myricaria germanica*. За виключенням берегів річок, де домінують більш високі вузьколисті верби *Salix alba*, *Salix purpurea*, *Salix viminalis*, які розглядаються як лісові оселища. Лісогосподарська діяльність (крім штучного заліснення) не впливає.

Вологі луки у заплавах характеризуються домінантними видами як луговик дернистий (*Deschampsia cespitosa*), гадючник болотяний (*Filipendula ulmaris*), очерет звичайний (*Phragmites australis*), наявні дудник болотний (*Angelica palustris*), гірчак зміїний (*Bistorta officinalis*), тирлич вузьколистий (*Gentiana pneumonanthe*), синюха блакитна (*Polemonium caeruleum*), верба (*Salix*

rosmarinifolia), родовик лікарський (*Sanguisorba officinalis*), черемиця Лобеля (*Veratrum lobelinum*) та інші.

Найбідніші екотопи зайняті сосновими лісами союзу. Деревний ярус утворений сосною (*Pinus sylvestris*), інколи березою (*Betula pendula*), як правило, є домішка дуба (*Quercus robur*). В чагарниковому ярусі (6 %) переважає *Quercus robur*, в трав'яному (22 %) здебільшого домінує костриця овеча (*Festuca ovina*) або конвалія травнева (*Convallaria majalis*).

Площа 1 га

Репрезентативність - А.

Збереженість - А.

Рослинні асоціації, занесені до Зеленої книги України в реєстрували межах об'єкту Смарагдової мережі Kyivske Reservoir (UA0000094) та об'єктів ПЗФ, що включені до їх складу і представлені при характеристиці природних оселищ та їх аналогів.

В об'єктах ПЗФ: *гідрологічних заказниках місцевого значення «Катюжанський» і «Димерський»*, які входять до *Дніпровсько-Тетерівської ключової території місцевого значення* зустрічаються рідкісні рослинні угруповання: формація соснових лісів ялівцевих, формація альдрованди пухирчастої; в *гідрологічних заказниках місцевого значення «Катюжанський» і «Димерський»* та *ландшафтному заказнику місцевого значення «Андріївський»* - асоціації цінних представників водно-болотної флори.

Аналіз документації та затвердженої Відомості рубок головного користування підтверджує, що рубання не проводилися у насадженнях, що підлягають збереженню або можуть бути включені до таких згідно класифікації Резолюції 4 Бернської Конвенції. Такі біотопи реєструють в межах об'єктів природно-заповідного фонду та Смарагдової мережі, де планована діяльність у 2024 і 2025 роках не проводилася.

В результаті проведення рубок головного користування можуть відбутись зміни типів оселищ (біотопів), які можна буде визначити після завершення

лісогосподарських робіт та розвитку живого надґрунтового покриву. Очікується, що внаслідок планованої діяльності зміна типів оселищ (біотопів) не відбудеться.

Із рослин, що охороняються Резолюцією 6 Бернської конвенції в межах Kyivske Reservoir (UA0000094) визначено лише один вид – альдрованда пухирчаста (*Aldrovanda vesiculosa*), який занесено до Червоної книги України.

У офіційному переліку в об'єкті Смарагдової мережі Kyivske Reservoir (UA0000094) обліковують два види ссавців, що охороняються Резолюцією 6 Бернської конвенції: видра річкова (європейська, звичайна) (*Lutra lutra*) та бобер річковий (*Castor fiber*) (таблиця 5.3). Із них видру річкову (*Lutra lutra*) занесено до Червоної книги України.

Таблиця 5.3

Ссавці, що охороняються Резолюцією 6 Бернської конвенції в межах
Kyivske Reservoir (UA0000094)

Вид		Червона книга України,	Регіональний червоний список	Бернська конвенція,	МСОП
Українська назва	Латинська назва				
Видра річкова	<i>Lutra lutra</i>	+	+	+	+
Бобер річковий	<i>Castor fiber</i>			+	
Всього		1	1	2	2

Шляхи міграції птахів проходять по Дніпровському шляху міграції уздовж долини р. Дніпро, а також на регіональному рівні – уздовж р. Тетерів та р. Ірпінь. Дніпровський шлях міграції птахів перехрещуються із територію планованої діяльності в ділянках Кам'янського лісництва: кв. 81, 86 та Ясногородського лісництва: кв. 22, 28, 31, 60 на загальній площі 5,6 га, які включено до об'єкта Смарагдової мережі Kyivske Reservoir (UA0000094).

Уздовж Дніпровсько-Деснянського шляху спостерігається концентрація видів-мігрантів більше ніж у 10 разів вище, порівняно з прилеглими територіями. Майже всі види птахів водно-болотного комплексу концентровано летять вздовж долин Дніпра та Десни, а створення каскаду водосховищ на

Дніпрі збільшило значення міграційного шляху, через створені значні акваторії для їх відпочинку та харчування. Дніпровським шляхом міграції переміщуються види: сірий журавель, чернеть морська та чубата й інші.

Орнітофауна об'єкту Kyivske Reservoir (UA0000094), представлена 23 видами, з яких 17 занесено до Червоної книги України (таблиця 5.4).

Таблиця 5.4

Перелік видів птахів, що підлягають охороні в об'єктах Смарагдової мережі

№	Назва виду	Наявність на території				Характерний біотоп
		ЧКУ	Берн	МСОП	Реґіон	
1.	Бугай водяний (<i>Botaurus stellaris</i>)		+	+	+	очеретяні зарості
2.	Бугайчик звичайний (<i>Ixobrychus minutus</i>)		+	+	+	очеретяні зарості
3.	Гагара чорношия (<i>Gavia arctica</i>),		+	+		водойми
4.	Дятел сирійський (<i>Dendrocopos syriacus</i>)	+	+	+	+	ліси
5.	Чепура велика (<i>Casmerodius albus</i>)		+			водойми
6.	Лунь очеретяний (<i>Circus aeruginosus</i>)	+	+	+	+	болота
7.	Лунь польовий (<i>Circus cyaneus</i>)		+			болота
8.	Мартин малий (<i>Larus minutus</i>)		+	+		водойми
9.	Мухоловка білошия (<i>Ficedula albicollis</i>)		+		+	ліси
10.	Малая мухоловка (<i>Ficedula parva</i>)		+	+	+	ліси
11.	Мородунка (<i>Xenus cinereus</i>)		+	+		річки, струмки
12.	Підорлик малий (<i>Aquila pomarina</i>)	+	+	+	+	мішаний ліс
13.	Погонич звичайний (<i>Porzana porzana</i>)		+	+	+	болота
14.	Погонич малий (<i>Porzana parva</i>)		+		+	чагарники
15.	Плавунець круглодзьобий (<i>Phalaropus lobatus</i>)		+	+		водойми
16.	Сорокопуд терновий (<i>Lanius collurio</i>)		+	+	+	чагарники
17.	Орлан-білохвіст (<i>Haliaeetus albicilla</i>)	+	+	+	+	ліси
18.	Крячок білощокий (<i>Chlidonias hybrida</i>)		+	+		долини річок
19.	Крячок річковий (<i>Sterna hirundo</i>)		+	+		долини річок
20.	Крячок чорний (<i>Chlidonias niger</i>)		+	+		заболочені водойми
21.	Крячок малий (<i>Sterna albifrons</i>)	+	+	+	+	острови, коси, піщані пляжі
22.	Кропив'янка рябогруда (<i>Currucanitoria</i>)		+	+		мілколісся
23.	Шуліка чорний (<i>Milvus migrans</i>)	+	+	+	+	ліси
Всього		6	23	19	13	

Із 23 видів птахів в межах лісового господарства і прилеглих територій можуть зустрічатися лише 11, а саме: підорлик малий (*Aquila pomarina*), лунь очеретяний (*Circus aeruginosus*), лунь польовий (*Circus cyaneus*), лунь лучний (*Circus pygargus*), дятел сирійський (*Dendrocopos syriacus*), мухоловка білошия (*Ficedula albicollis*), мухоловка мала (*Ficedula parva*), орлан-білохвіст (*Haliaeetus albicilla*), сорокопуд терновий, або сорокопуд-жулан (*Lanius collurio*), шуліка чорний (*Milvus migrans*), кропив'янка рябогруда або славка яструбина (*Sylvia nisoria*). Решта видів, що охороняються Резолюцією 6 Бернської конвенції в межах об'єкту Смарагдової мережі Kyivske Reservoir UA0000094 є видами, життєдіяльність яких приурочена до водних об'єктів (річок, ставків, водно-болотних угідь).

Характерні для регіону рідкісні види осілих птахів виявлені не були – імовірно, через особливості еколого-лісівничих характеристик обстежених насаджень (переважання монокультур у екотопах). В межах обстежених ділянок не було виявлено гнізд хижих птахів.

У переліку видів амфібій, що потребують охорони в об'єкті Смарагдової мережі Kyivske Reservoir (UA0000094) зазначено види – кумку червоночереву (*Bombina bombina*) і тритон гребінчастий (*Triturus cristatus*) (таблиця 5.5).

Таблиця 5.5

Перелік видів амфібій, що підлягають охороні в Kyivske Reservoir (UA0000094)

№	Назва виду	Наявність на території				Характерний біотоп
		ЧКУ	Берн	МСОП	Регіон	
1.	Кумка червоночерева		+	+		Болота, водойми
2.	Тритон гребінчастий		+	+		Болота, водойми
Всього			2	2		

В межах території лісництв за прокладеними польовими маршрутами місцєіснування виду не виявлено.

Види амфібій населяють вологі біотопи, в тому числі вологі вільхові та березові ліси по берегах боліт, де активно полюють на безхребетних. Для

розмноження дані види потребують наявності у весняно-літній період мілководних водойм, що добре прогріваються, але не пересихають.

Загрозою для існування видів є порушення гідрологічного режиму.

Із рептилій в об'єкті Смарагдової мережі Kyivske Reservoir (UA0000094) охоронювані види відсутні.

Перелік видів риб, що підлягають охороні в Kyivske Reservoir (UA0000094) налічує сім видів: білизна звичайна, або жерех (*Aspius aspius*), пічкур білоперий (*Romanogobio albipectus*), йорж дунайський (*Gymnocephalus baloni*), щипавка звичайна (*Cobitis taenia*), щипавка золотиста (*Sabanejewia aurata*), в'юн звичайний (*Misgurnus fossilis*), чехоня (*Pelecus cultratus*) і гірчак європейський, або звичайний, пукас (*Rhodeus amarus*) (таблиця 5.6).

Таблиця 5.6

Перелік видів риб, що підлягають охороні в об'єкті Смарагдової мережі Kyivske Reservoir (UA0000094)

№	Назва виду	Наявність на території				Характерний біотоп
		ЧКУ	Берн	МСОП	Регіон	
1.	Гірчак європейський		+	+		річки
2.	Щипавка звичайна		+	+	+	річки
3.	В'юн звичайний		+	+		
4.	Білизна звичайна		+	+		
5.	Пічкур білоперий		+	+		
6.	Йорж дунайський		+	+	+	
7.	Чехоня		+	+		
Всього			7	7	2	

В переліку видів відсутні такі, що занесені до Червоної книги України.

Планована діяльність не становить загрози для існування іхтіофауни регіону.

Перелік видів безхребетних, що підлягають охороні в об'єкті Смарагдової мережі Kyivske Reservoir (UA0000094) включає 5 видів: борос Шнайдера (*Boros schneideri*), плавунець широкий (*Dytiscus latissimus*), плавунець дволінійний (*Graphoderes bilineatus*), білоноско болотна (*Leucorrhinia pectoralis*) і перлівниця товста (*Unio crassus*) (таблиця 5.7).

Два види: плавунець широкий (*Dytiscus latissimus*) і плавунець дволінійний (*Graphoderes bilineatus*) занесено до Червоної книги України.

Перелік видів безхребетних тварин, що підлягають охороні в об'єкті
Смарагдової мережі Kyivske Reservoir (UA0000094) та їх охоронні категорії

№	Назва (укр.)	Назва (лат.)	ЧКУ	МСОП	ЄЧС	Берн
1.	Борос Шнайдера	<i>Boros schneideri</i>				+
2.	Плавунець широкий	<i>Dytiscus latissimus</i>	+	+	+	+
3.	Плавунець дволінійний	<i>Graphoderes bilineatus</i>	+			+
4.	Білоноско болотна	<i>Leucorrhinia pectoralis</i>		+	+	+
5.	Перлівниця товста	<i>Unio crassus</i>		+		+
Всього			2	3	3	5

Загрози для видів безхребетних лісових екосистем пов'язано з низькою екологічною пластичністю, обмеженими за площею видоспецифічними біотопами та присутністю розріджених степових ділянок. Основними умовами збереження псамофільних і степових видів безхребетних є запобігання механічного порушення ґрунтів на відповідних ділянках, за виключенням мінералізованих смуг.

Території Димерського надлісництва (колишньої філії «Димерське лісове господарство») частково перехрещується з об'єктами Смарагдової мережі Kyivske Reservoir (UA0000094) на загальній площі 5,6 га, зокрема, в межах Кам'янського лісництва: кв. 81, 86 та Ясногородського лісництва: кв. 22, 28, 31, 60.

Поблизу розташовані два об'єкти Смарагдової мережі: в західному і північно-західному напрямку – Teteriv river valley (UA0000320) та в південному - Irpin river valley (UA0000342).

В об'єкті Смарагдової мережі Kyivske Reservoir (UA0000094), під охороною Резолюції 6 Бернської конвенції знаходиться 52 таксони, з них 1 вид рослин та 39 – тварин, в тому числі: 2 види ссавців, 23 – птахи, 2 – амфібії, 7 – риби та 5 – безхребетні.

Під охороною Резолюції 4 Постійного комітету Бернської конвенції в об'єкті Смарагдової мережі Kyivske Reservoir (UA0000094) знаходиться 12 типів природних оселищ, де найбільші площі зайняті типом C1.33 : Вкорінена занурена рослинність евтрофних водойм (100 га).

У межах лісового фонду колишньої філії «Димерське лісове господарство», в межах об'єктів ПЗФ локалізовано наступні типи природних оселищ: С1.223 : Вільноплаваючі колонії пухирників та D5.2 : Зарості крупних осок переважно без застою води.

*Рослинні асоціації, занесені до Зеленої книги України представлені типами: 20. Угруповання звичайнодубових лісів (*Querceta roboris*) з домінуванням у травостой осики кореневищної (*Carex rhizina*); 22. Угруповання звичайнодубових лісів (*Querceta roboris*) з домінуванням у травостой цибулі ведмежої (*Allium ursinum*); 23. Угруповання звичайнодубових лісів дубових (*Querceta (roboris) cornosa (maris)*) та польовокленово–звичайнодубових лісів дубових (*Acereto (campestris)–Querceta (roboris) cornosa (maris)*) та ін. Їх реєструють у об'єктах ПЗФ в межах лісництв та місцях зростання раритетної флори.*

Під час моніторингових досліджень на ділянках планованої діяльності та в радіусі 100 м у 2024 р. і 2025 році не реєстрували рослинних угруповань Зеленої книги України, рослин і тварин, типи природних оселищ, що за характерними ознаками підлягають збереженню або можуть бути включені до таких згідно класифікації (додаток 1 Резолюції 4 і 6 (1998) до Бернської Конвенції).

Відповідно, вплив планованої діяльності Димерського надлісництва (колишньої філії «Димерське лісове господарство») на природні оселища та рослинні угруповання, види рослин і тварин, що охороняються в об'єктах Смарагдової мережі оцінено як опосередкований та екологічно допустимий.

У разі трапляння під час провадження планованої діяльності природних оселищ, що охороняються Резолюцією 4 Бернської конвенції та рослинних угруповань Зеленої книги України і представників флори та фауни під охороною Резолюції 6 Бернської конвенції рекомендується проводити моніторинг за ними задля уникнення негативного впливу і забезпечувати оптимальні умови середовища їх існування та дотримання природоохоронних заходів.

6. Моніторингові дослідження на ділянках планованої діяльності

Моніторингові дослідження проводились згідно планових завдань протягом 2024 і 2025 року з моменту початку планованої діяльності відповідно до Висновку з оцінки впливу на довкілля від 05.04.2024 року № 21/01-5197/1 планованої діяльності філії «Димерське лісове господарство» Державного спеціалізованого господарського підприємства «Ліси України» «Використання лісових ресурсів у порядку проведення рубок головного користування на території лісового фонду Димерського надлісництва.

Для моніторингових досліджень виділено 13 моніторингових ділянок планованої діяльності Димерського надлісництва на території колишньої філії «Димерське лісове господарство», де здійснювали рубки головного користування, суцільнолісосічні. На 12 ділянка рубки завершено.

Під час проведення моніторингових досліджень здійснювали огляд ділянок, де заплановано, проводиться і завершено плановану діяльність з метою виявлення рівня впливу і відновлення біоценозу, наявності цінних для збереження типів природних оселищ занесених до Резолюції 4 Бернської конвенції та рослинних угруповань із Зеленої книги України; раритетних видів рослин і тварин із переліку регіонально рідкісних для Київської області, занесених до Червоної книги України і Резолюції 6 Бернської конвенції в об'єкті Смарагдової мережі Kyivske Reservoir (UA0000094).

Фактичні рубки головного користування проводилися в 2024 і 2025 роках відповідно до виписаних електронних лісорубних квитків <https://lk.ukrforest.com/>

На 2024 рік було заплановано провадження планованої діяльності на 80-ти ділянках на загальній площі 112,6 га; на 2025 рік – на 64-х ділянках на загальній площі 95,7 га. Ділянки не включено до об'єкту Смарагдової мережі Kyivske Reservoir (UA0000094) (Додаток В).

Більшість досліджуваних ділянок представлені штучними насадженнями хвойних порід з переважанням сосни звичайної. До хвойного господарства належать 82,6 % усіх ділянок планованої діяльності у 2024 і 2025 роках.

На 105 ділянках плановану діяльність завершено, про що складено Акти огляду місць використання деревини, інші знаходяться в розробці (Додаток Д).

На кожен лісосіку складено карту технологічного процесу розроблення лісосіки (технологічна карта), яка з урахуванням конкретних умов відображає лісівничі та організаційні вимоги до виконання робіт.

У картах технологічного процесу розроблення лісосік містяться:

- перелік підготовчих робіт;
- схема розробки лісосіки з нанесеними на неї виробничими об'єктами, устаткуванням, дорогами, волоками тощо;
- способи проведення лісозаготівельних операцій (звалювання дерев, обрубання сучків, трелювання, спуск, кряжування, сортування, штабелювання, навантаження деревини, очищення місць рубок);
- черговість розробки пасік;
- заходи щодо охорони праці;
- природоохоронні вимоги (запобігання ерозії ґрунтів, збереження підросту, залишення цінних дерев тощо).

Наявність матеріально-технічного забезпечення підприємства дозволяє використовувати технологію розробки лісосік механізованим способом на базі бензомоторних пил і форвардерів (або тракторів з трелювальними пристроями), яка цілком прийнятна для всіх видів суцільних рубок, а також поступових рубок з обмеженим об'ємом вирубки дерев.

Прокладання волоків по руслах постійних чи тимчасових водотоків не виявлене. Загальна площа волоків, прокладених з порушенням ґрунтової поверхні не перевищує 15 % від площі лісосіки. Загальна площа, зайнята під навантажувальними пунктами, виробничими і побутовими об'єктами не перевищує 3 % від площі лісосіки.

Під час проведення рубок головного користування особлива увага приділяється збереженню дерев цінних для збереження біорізноманіття, що залишаються на лісосіці. Звалювання дерев, призначених до рубки, здійснюється у проміжках між ростучими з урахуванням необхідності

збереження підросту і молодняку.

Димерське надлісництво надає перевагу комбінованим методам очищення лісосік. В літній період частина лісосічних решток укладається на проїзну частину волоків з наступним ущільненням і подрібненням трелювальним механізмом. Інша частина укладається на укуси волоків, місця появи ерозійних процесів чи подрібнюється і рівномірно розкидається по площі лісосіки. Крупні лісосічні рештки укладатимуться в купи чи вали.

Основним періодом ідентифікації місцезростань рідкісних рослин був період активної вегетації та активної життєдіяльності видів безхребетних тварин. Саме в цей період види ідентифікувалися експертом, проводиться камеральний аналіз лісотаксаційних матеріалів із наступним рекогносцирувальним польовим обстеженням та із виконанням повторних уточнюючих обстежень протягом вегетаційного періоду.

Під час рубок дерева, які потребували збереження, знаходилися за межами ділянки або вказані у лісорубних квитках.

Огляд місць заготівлі деревини, інших продуктів лісу та використання корисних властивостей лісів здійснюється на кварталах, що відпрацювали, здійснювалися бригадою лісового господарства з відведення і таксації лісосік та повторно – при обстеженні території провадження планової діяльності.

Ділянки моніторингу Димерського надлісництва та їх характеристика представлені в описі.

Ділянка 1.

Дніпровське лісництво, квартал 52, виділ 14, площа 2,4 га. Господарство – хвойне, порода – сосна. Лісорубний квиток №20240904-000300 від 11.09.2024 р. Рубку головного користування, суцільнолісосічну завершено у IV кв. 2024 р. (Акт огляду місць заготівлі деревини № 110 від 30.12.2024 р.). Спосіб очищення – комбінований.

На ділянці збережено 24 дерева сосни звичайної. На території планованої діяльності та ділянці моніторингу трав'яний покрив достатньо розвинений. Загальне проективне покриття рослинного покриву ділянки становить 0,7.

Живий надґрунтовий покрив формують: конвалія звичайна (*Convallaria majalis*), полин-нехворощ (*Artemisia campestris*), малина звичайна (*Rubus idaeus*), пагони тополі тремтячої (*Populus tremula*), пагони горобини звичайної (*Sorbus aucuparia*), пагони крушини ламкої (*Frangula alnus*), плаун булавовидний (*Lycopodium clavatum*), грушанка середня (*Pyrola media*), очиток їдкий (*Sedum acre*), багно звичайне (*Ledum palustre*), чорниця звичайна (*Vaccinium myrtillus*).

На ділянці відмічено сліди життєдіяльності козулі європейської (*Capreolus capreolus*) (сліди), зайця сірого (*Lepus europaeus*) (екскременти) та оленя європейського (*Cervus elaphus*) (сліди).

Перелік та охоронні категорії видів які зареєстровані на ділянці подано у таблиці 6.1.

Таблиця 6.1

Перелік видів рослин і тварин зареєстрованих на ділянці
Дніпровське лісництво, квартал 52, виділ 14

Українська назва	Латинська назва	Охоронні категорії
Рослини		
Осока трясунковидна	<i>Carex brizoides</i>	
Конвалія травнева	<i>Convallaria majalis</i> L.	
Полин-нехворощ	<i>Artemisia campestris</i>	
Малина звичайна	<i>Rubus idaeus</i>	
Пагони тополі тремтячої	<i>Populus tremula</i>	
Пагони горобини звичайної	<i>Sorbus aucuparia</i>	
Пагони крушини ламкої	<i>Frangula alnus</i>	
Плаун булавовидний	<i>Lycopodium clavatum</i>	
Грушанка середня	<i>Pyrola media</i>	
Очиток їдкий	<i>Sedum acre</i>	
Багно звичайне	<i>Ledum palustre</i>	
Чорниця звичайна	<i>Vaccinium myrtillus</i>	
Тварини		
Зяблик звичайний	<i>Fringilla coelebs</i>	Берн III
Синиця велика	<i>Parus major</i>	Берн II
Вівчарик-ковалик	<i>Phylloscopus collybita</i>	Берн II
Зозуля звичайна	<i>Cuculus canorus</i>	Берн III

Дятел звичайний	<i>Dendrocopos major</i>	Берн II
Кабан дикий	<i>Sus scrofa</i>	
Засць сірий	<i>Lepus europaeus</i>	Берн III

Ділянка 2.

Дніпровське лісництво, квартал 16, виділ 7, площа 2,9 га. Господарство – хвойне, порода – сосна. Лісорубний квиток №20250227-000357 від 12.03.2025 р. Рубку головного користування, суцільнолісосічну завершено у III кв. 2025 р. (Акт огляду місць заготівлі деревини № 156.13.177-0021-25 від 07.07.2025 р.). Спосіб очищення – комбінований.

На ділянці збережено 1 дерево дуба звичайного і 29 дерев сосни звичайної. На території планованої діяльності та ділянці моніторингу трав'яний покрив достатньо розвинений, що пов'язано з періодом активної вегетації. Загальне проективне покриття рослинного покриву ділянки становить 0,6. На ділянці частково збережено живий надґрунтовий покрив, який формують: конвалія звичайна (*Convallaria majalis*), полин-нехворощ (*Artemisia campestris*), малина звичайна (*Rubus idaeus*), пагони тополі тремтячої (*Populus tremula*) пагони горобини звичайної (*Sorbus aucuparia*), пагони крушини ламкої (*Frangula alnus*), плаун булавовидний (*Lycopodium clavatum*), грушанка середня (*Pyrola media*), очиток їдкий (*Sedum acre*), багно звичайне (*Ledum palustre*), чорниця звичайна (*Vaccinium myrtillus*).

На ділянці відмічено сліди життєдіяльності козулі європейської (*Capreolus capreolus*) (сліди), зайця сірого (*Lepus europaeus*) (екскременти) та оленя європейського (*Cervus elaphus* (сліди).

Перелік та охоронні категорії видів які зареєстровані на ділянці подано у таблиці 6.2.

Таблиця 6.2

Перелік видів рослин і тварин зареєстрованих на ділянці

Дніпровське лісництво, квартал 16, виділ 7

Українська назва	Латинська назва	Охоронні категорії
Рослини		

Осока трясунковидна	<i>Carex brizoides</i>	
Конвалія травнева	<i>Convallaria majalis</i> L.	
Полин-нехворощ	<i>Artemisia campestris</i>	
Малина звичайна	<i>Rubus idaeus</i>	
Пагони тополі тремтячої	<i>Populus tremula</i>	
Пагони горобини звичайної	<i>Sorbus aucuparia</i>	
Пагони крушини ламкої	<i>Frangula alnus</i>	
Плаун булавовидний	<i>Lycopodium clavatum</i>	
Грушанка середня	<i>Pyrola media</i>	
Очиток їдкий	<i>Sedum acre</i>	
Багно звичайне	<i>Ledum palustre</i>	
Чорниця звичайна	<i>Vaccinium myrtillus</i>	
Тварини		
Зяблик звичайний	<i>Fringilla coelebs</i>	Берн III
Синиця велика	<i>Parus major</i>	Берн II
Вівчарик-ковалик	<i>Phylloscopus collybita</i>	Берн II
Зозуля звичайна	<i>Cuculus canorus</i>	Берн III
Дятел звичайний	<i>Dendrocopos major</i>	Берн II
Кабан дикий	<i>Sus scrofa</i>	
Засць сірий	<i>Lepus europaeus</i>	Берн III

Ділянка 3.

Кам'янське лісництво, квартал 67, виділ 22, площа 0,6 га. Господарство – хвойне, порода – сосна. Ділянка не належить до території Смарагдового об'єкту Kyivske Reservoir (UA0000094). Лісорубний квиток №20240725-000340 від 30.07.2024 р. Рубку головного користування, суцільнолісосічну завершено у IV кв. 2024 р. (Акт огляду місць заготівлі деревини № 51 від 28.10.2024 р.). Спосіб очищення – комбінований.

На ділянці збережено 6 дерев граба звичайного. Загальне проективне покриття рослинного покриву ділянки становить 0,7. На ділянці частково збережено живий надґрунтовий покрив, який формують: конвалія звичайна (*Convallaria majalis*), полин-нехворощ (*Artemisia campestris*), малина звичайна (*Rubus idaeus*), пагони тополі тремтячої (*Populus tremula*) пагони горобини звичайної (*Sorbus aucuparia*), пагони крушини ламкої (*Frangula alnus*), плаун

булавовидний (*Lycopodium clavatum*), грушанка середня (*Pyrola media*), очиток їдкий (*Sedum acre*), багно звичайне (*Ledum palustre*), чорниця звичайна (*Vaccinium myrtillus*).

На ділянці відмічено сліди життєдіяльності козулі європейської (*Capreolus capreolus*) (сліди), зайця сірого (*Lepus europaeus*) (екскременти) та кабана дикого (*Sus scrofa*) (пориви). Перелік та охоронні категорії видів які зареєстровані на ділянці подано у таблиці 6.3.

Таблиця 6.3

Перелік видів рослин і тварин зареєстрованих на ділянці
Кам'янське лісництво, квартал 67, виділ 22

Українська назва	Латинська назва	Охоронні категорії
Рослини		
Осока трясунковидна	<i>Carex brizoides</i>	
Конвалія травнева	<i>Convallaria majalis</i> L.	
Полин-нехворощ	<i>Artemisia campestris</i>	
Малина звичайна	<i>Rubus idaeus</i>	
Пагони тополі тремтячої	<i>Populus tremula</i>	
Пагони горобини звичайної	<i>Sorbus aucuparia</i>	
Пагони крушини ламкої	<i>Frangula alnus</i>	
Плаун булавовидний	<i>Lycopodium clavatum</i>	
Грушанка середня	<i>Pyrola media</i>	
Очиток їдкий	<i>Sedum acre</i>	
Багно звичайне	<i>Ledum palustre</i>	
Чорниця звичайна	<i>Vaccinium myrtillus</i>	
Тварини		
Зяблик звичайний	<i>Fringilla coelebs</i>	Берн III
Синиця велика	<i>Parus major</i>	Берн II
Вівчарик-ковалик	<i>Phylloscopus collybita</i>	Берн II
Зозуля звичайна	<i>Cuculus canorus</i>	Берн III
Дятел звичайний	<i>Dendrocopos major</i>	Берн II
Кабан дикий	<i>Sus scrofa</i>	
Заєць сірий	<i>Lepus europaeus</i>	Берн III

Ділянка 4.

Кам'янське лісництво, квартал 12, виділ 26.1, площа 0,7 га. Господарство – м'яколистяне, порода – вільха. Ділянка не належить до території Смарагдового об'єкту Kyivske Reservoir (UA0000094). Лісорубний квиток №20250521-000169 від 23.05.2025 р. Рубку головного користування, суцільнолісосічну завершено у III кв. 2025 р. (Акт огляду місць заготівлі деревини № 156.13.178-010-25 від 08.07.2025 р.). Спосіб очищення – комбінований.

На ділянці збережено 6 дерев липи дрібнолистої, 1 дерево ясена звичайного, 1 дерево в'яза, 7 дерев вільхи чорної і 2 дерева клена гостролистого. На території планованої діяльності та ділянці моніторингу трав'яний покрив достатньо розвинений, що пов'язано з періодом активної вегетації. Загальне проективне покриття рослинного покриву ділянки становить 0,7. Живий надґрунтовий покрив формують: перестріч дібровний (*Melampyrum nemorosum*), мітлиця повзуча (*Agrostis stolonisans*), полин-нехворощ (*Artemisia campestris*), пагони тополі тремтячої (*Populus tremula*), пагони горобини звичайної (*Sorbus aucuparia*), ожика рівнинна (*Luzula campestris*), золотушник звичайний (*Solidago virgaurea*), біловус стиснутий (*Nardus stricta*), нечуй-вітер волохатенький (*Hieracium pilosella*).

На ділянці відмічено сліди життєдіяльності козулі європейської (*Capreolus capreolus*) (сліди), зайця сірого (*Lepus europaeus*) (екскременти) та оленя європейського (*Cervus elaphus*) (сліди).

Перелік та охоронні категорії видів які зареєстровані на ділянці подано у таблиці 6.4.

Таблиця 6.4

Перелік видів рослин і тварин зареєстрованих на ділянці

Кам'янське лісництво, квартал 12, виділ 26.1

Українська назва	Латинська назва	Охоронні категорії
Рослини		
Перестріч дібровний	<i>Melampyrum nemorosum</i>	
Полин-нехворощ	<i>Artemisia campestris</i>	
Тополя тремтяча	<i>Populus tremula</i>	

Горобина звичайна	<i>Sorbus aucuparia</i>	
Ожика рівнинна	<i>Luzula campestris</i>	
Золотушник звичайний	<i>Solidago virgaurea</i>	
Біловус стиснутий	<i>Nardus stricta</i>	
Нечуй-вітер волохатенький	<i>Hieracium pilosella</i>	
Мітлиця повзуча	<i>Agrostis stolonisans</i>	
Тварини		
Зяблик звичайний	<i>Fringilla coelebs</i>	Берн III
Синиця велика	<i>Parus major</i>	Берн II
Вівчарик-ковалик	<i>Phylloscopus collybita</i>	Берн II
Зозуля звичайна	<i>Cuculus canorus</i>	Берн III
Дятел звичайний	<i>Dendrocopos major</i>	Берн II
Кабан дикий	<i>Sus scrofa</i>	
Засць сірий	<i>Lepus europaeus</i>	Берн III

Ділянка 5.

Катюжанське лісництво, квартал 30, виділ 7.2, площа 2,1 га. Господарство – хвойне, порода – сосна. Лісорубний квиток №20250113-000009 від 13.01.2025 р. Рубку головного користування, суцільнолісосічну завершено у I кв. 2025 р. (Акт огляду місць заготівлі деревини № 156.13.179-001-25 від 03.03.2025 р.). Спосіб очищення – комбінований.

На ділянці збережено 19 дерев сосни звичайної і 2 дерева дуба звичайного. На території планованої діяльності та ділянці моніторингу трав'яний покрив достатньо розвинений. Загальне проективне покриття рослинного покриву ділянки становить 0,7. Живий надґрунтовий покрив формують: конвалія звичайна (*Convallaria majalis*), полин-нехворощ (*Artemisia campestris*), малина звичайна (*Rubus idaeus*), пагони тополі тремтячої (*Populus tremula*) пагони горобини звичайної (*Sorbus aucuparia*), пагони крушини ламкої (*Frangula alnus*), плаун булавовидний (*Lycopodium clavatum*), грушанка середня (*Pyrola media*), очиток їдкий (*Sedum acre*), багно звичайне (*Ledum palustre*), чорниця звичайна (*Vaccinium myrtillus*).

На ділянці відмічено сліди життєдіяльності козулі європейської (*Capreolus capreolus*) (сліди), зайця сірого (*Lepus europaeus*) (екскременти) та оленя європейського (*Cervus elaphus*) (сліди).

Перелік та охоронні категорії видів які зареєстровані на ділянці подано у таблиці 6.5.

Таблиця 6.5

Перелік видів рослин і тварин зареєстрованих на ділянці

Катюжанське лісництво, квартал 30, виділ 7.2

Українська назва	Латинська назва	Охоронні категорії
Рослини		
Осока трясунковидна	<i>Carex brizoides</i>	
Конвалія травнева	<i>Convallaria majalis</i> L.	
Полин-нехворощ	<i>Artemisia campestris</i>	
Малина звичайна	<i>Rubus idaeus</i>	
Пагони тополі тремтячої	<i>Populus tremula</i>	
Пагони горобини звичайної	<i>Sorbus aucuparia</i>	
Пагони крушини ламкої	<i>Frangula alnus</i>	
Плаун булавовидний	<i>Lycopodium clavatum</i>	
Грушанка середня	<i>Pyrola media</i>	
Очиток їдкий	<i>Sedum acre</i>	
Багно звичайне	<i>Ledum palustre</i>	
Чорниця звичайна	<i>Vaccinium myrtillus</i>	
Тварини		
Зяблик звичайний	<i>Fringilla coelebs</i>	Берн III
Синиця велика	<i>Parus major</i>	Берн II
Вівчарик-ковалик	<i>Phylloscopus collybita</i>	Берн II
Зозуля звичайна	<i>Cuculus canorus</i>	Берн III
Дятел звичайний	<i>Dendrocopos major</i>	Берн II
Кабан дикий	<i>Sus scrofa</i>	
Заєць сірий	<i>Lepus europaeus</i>	Берн III

Ділянка 6.

Катюжанське лісництво, квартал 17, виділ 8.1, площа 3,0 га. Господарство – м'яколистяна, порода – вільха. Лісорубний квиток №20240617-000145 від

19.06.2024 р. Рубку головного користування, суцільнолісосічну завершено у IV кв. 2024 р. (Акт огляду місць заготівлі деревини № 90 від 06.12.2024 р.). Спосіб очищення – комбінований.

На ділянці збережено 2 дерева дуба звичайного, 28 дерев вільхи. На території планованої діяльності та ділянці моніторингу трав'яний покрив достатньо розвинений. Загальне проективне покриття рослинного покриву ділянки становить 0,7. Живий надґрунтовий покрив формують: перестріч дібровний (*Melampyrum nemorosum*), мітлиця повзуча (*Agrostis stolonisans*), полин-нехворощ (*Artemisia campestris*), пагони тополі тремтячої (*Populus tremula*), пагони горобини звичайної (*Sorbus aucuparia*), ожика рівнинна (*Luzula campestris*), золотушник звичайний (*Solidago virgaurea*), біловус стиснутий (*Nardus stricta*), нечуй-вітер волохатенький (*Hieracium pilosella*).

На ділянці відмічено сліди життєдіяльності козулі європейської (*Capreolus capreolus*) (сліди), зайця сірого (*Lepus europaeus*) (екскременти) та оленя європейського (*Cervus elaphus*) (сліди).

Перелік та охоронні категорії видів які зареєстровані на ділянці подано у таблиці 6.6.

Таблиця 6.6

Перелік видів рослин і тварин зареєстрованих на ділянці

Катюжанське лісництво, квартал 17, виділ 8.1

Українська назва	Латинська назва	Охоронні категорії
Рослини		
Перестріч дібровний	<i>Melampyrum nemorosum</i>	
Полин-нехворощ	<i>Artemisia campestris</i>	
Тополя тремтяча	<i>Populus tremula</i>	
Горобина звичайна	<i>Sorbus aucuparia</i>	
Ожика рівнинна	<i>Luzula campestris</i>	
Золотушник звичайний	<i>Solidago virgaurea</i>	
Біловус стиснутий	<i>Nardus stricta</i>	
Нечуй-вітер волохатенький	<i>Hieracium pilosella</i>	
Мітлиця повзуча	<i>Agrostis stolonisans</i>	
Тварини		

Зяблик звичайний	<i>Fringilla coelebs</i>	Берн III
Синиця велика	<i>Parus major</i>	Берн II
Вівчарик-ковалик	<i>Phylloscopus collybita</i>	Берн II
Зозуля звичайна	<i>Cuculus canorus</i>	Берн III
Дятел звичайний	<i>Dendrocopos major</i>	Берн II
Кабан дикий	<i>Sus scrofa</i>	
Засць сірий	<i>Lepus europaeus</i>	Берн III

Ділянка 7.

Руднянське лісництво, квартал 41, виділ 11.2, площа 1,6 га. Господарство – хвойне, порода – сосна. Лісорубний квиток №20250110-000123 від 10.01.2025 р. Рубку головного користування, суцільнолісосічну завершено у I кв. 2025 р. (Акт огляду місць заготівлі деревини № 156.13.180-003-25 від 03.03.2025 р.). Спосіб очищення – комбінований.

На ділянці збережено 17 дерев дуба звичайного. На території планованої діяльності та ділянці моніторингу трав'яний покрив достатньо розвинений, що пов'язано з періодом активної вегетації. Загальне проективне покриття рослинного покриву ділянки становить 0,7. Живий надґрунтовий покрив формують: конвалія звичайна (*Convallaria majalis*), полин-нехворощ (*Artemisia campestris*), малина звичайна (*Rubus idaeus*), пагони тополі тремтячої (*Populus tremula*) пагони горобини звичайної (*Sorbus aucuparia*), пагони крушини ламкої (*Frangula alnus*), плаун булавовидний (*Lycopodium clavatum*), грушанка середня (*Pyrola media*), очиток їдкий (*Sedum acre*), багно звичайне (*Ledum palustre*), чорниця звичайна (*Vaccinium myrtillus*).

На ділянці відмічено сліди життєдіяльності козулі європейської (*Capreolus capreolus*) (сліди), зайця сірого (*Lepus europaeus*) (екскременти) та оленя європейського (*Cervus elaphus*) (сліди).

Перелік та охоронні категорії видів які зареєстровані на ділянці подано у таблиці 6.7.

Перелік видів рослин і тварин зареєстрованих на ділянці
Руднянське лісництво, квартал 41, виділ 11.2

Українська назва	Латинська назва	Охоронні категорії
Рослини		
Осока трясунковидна	<i>Carex brizoides</i>	
Конвалія травнева	<i>Convallaria majalis</i> L.	
Полин-нехворощ	<i>Artemisia campestris</i>	
Малина звичайна	<i>Rubus idaeus</i>	
Пагони тополі тремтячої	<i>Populus tremula</i>	
Пагони горобини звичайної	<i>Sorbus aucuparia</i>	
Пагони крушини ламкої	<i>Frangula alnus</i>	
Плаун булавовидний	<i>Lycopodium clavatum</i>	
Грушанка середня	<i>Pyrola media</i>	
Очиток їдкий	<i>Sedum acre</i>	
Багно звичайне	<i>Ledum palustre</i>	
Чорниця звичайна	<i>Vaccinium myrtillus</i>	
Тварини		
Зяблик звичайний	<i>Fringilla coelebs</i>	Берн III
Синиця велика	<i>Parus major</i>	Берн II
Вівчарик-ковалик	<i>Phylloscopus collybita</i>	Берн II
Зозуля звичайна	<i>Cuculus canorus</i>	Берн III
Дятел звичайний	<i>Dendrocopos major</i>	Берн II
Кабан дикий	<i>Sus scrofa</i>	
Заєць сірий	<i>Lepus europaeus</i>	Берн III

Ділянка 8.

Руднянське лісництво, квартал 92, виділ 51.1, площа 0,5 га. Господарство – хвойне, порода – сосна. Лісорубний квиток №20241101-000143 від 04.11.2024 р. Розпочато рубку. Рубку головного користування, суцільнолісосічну завершено у IV кв. 2024 р. (Акт огляду місць заготівлі деревини № 70 від 12.12.2024 р.). Спосіб очищення – комбінований.

На ділянці збережено 6 дерев сосни звичайної. На території планованої діяльності та ділянці моніторингу трав'яний покрив достатньо розвинений, що

пов'язано з періодом активної вегетації. Загальне проективне покриття рослинного покриву ділянки становить 0,7. Живий надґрунтовий покрив формують: конвалія звичайна (*Convallaria majalis*), полин-нехворощ (*Artemisia campestris*), малина звичайна (*Rubus idaeus*), пагони тополі тремтячої (*Populus tremula*) пагони горобини звичайної (*Sorbus aucuparia*), пагони крушини ламкої (*Frangula alnus*), плаун булавовидний (*Lycopodium clavatum*), грушанка середня (*Pyrola media*), очиток їдкий (*Sedum acre*), багно звичайне (*Ledum palustre*), чорниця звичайна (*Vaccinium myrtillus*).

На ділянці відмічено сліди життєдіяльності козулі європейської (*Capreolus capreolus*) (сліди), зайця сірого (*Lepus europaeus*) (екскременти) та оленя європейського (*Cervus elaphus*) (сліди). Перелік та охоронні категорії видів які зареєстровані на ділянці подано у таблиці 6.8.

Таблиця 6.8

Перелік видів рослин і тварин зареєстрованих на ділянці

Руднянське лісництво, квартал 92, виділ 51.1

Українська назва	Латинська назва	Охоронні категорії
Рослини		
Осока трясунковидна	<i>Carex brizoides</i>	
Конвалія травнева	<i>Convallaria majalis</i> L.	
Полин-нехворощ	<i>Artemisia campestris</i>	
Малина звичайна	<i>Rubus idaeus</i>	
Пагони тополі тремтячої	<i>Populus tremula</i>	
Пагони горобини звичайної	<i>Sorbus aucuparia</i>	
Пагони крушини ламкої	<i>Frangula alnus</i>	
Плаун булавовидний	<i>Lycopodium clavatum</i>	
Грушанка середня	<i>Pyrola media</i>	
Очиток їдкий	<i>Sedum acre</i>	
Багно звичайне	<i>Ledum palustre</i>	
Чорниця звичайна	<i>Vaccinium myrtillus</i>	
Тварини		
Зяблик звичайний	<i>Fringilla coelebs</i>	Берн III
Синиця велика	<i>Parus major</i>	Берн II
Вівчарик-ковалик	<i>Phylloscopus collybita</i>	Берн II

Зозуля звичайна	<i>Cuculus canorus</i>	Берн III
Дятел звичайний	<i>Dendrocopos major</i>	Берн II
Кабан дикий	<i>Sus scrofa</i>	
Засць сірий	<i>Lepus europaeus</i>	Берн III

Ділянка 9.

Шевченківське (Литвинівське) лісництво, квартал 22, виділ 6.2, площа 3,0 га. Господарство – хвойне, порода – сосна. Лісорубний квиток №20250109-000239 від 09.01.2025 р. Рубку головного користування, суцільнолісосічну завершено у II кв. 2025 р. (Акт огляду місць заготівлі деревини № 156.13.181-001-25 від 08.04.2025 р.). Спосіб очищення – комбінований.

На ділянці збережено 22 дерева сосни звичайної, 6 дерев вільхи чорної і 2 дерева дуба звичайного. На території планованої діяльності та ділянці моніторингу трав'яний покрив достатньо розвинений. Загальне проективне покриття рослинного покриву ділянки становить 0,7. Живий надґрунтовий покрив формують: конвалія звичайна (*Convallaria majalis*), полин-нехворощ (*Artemisia campestris*), малина звичайна (*Rubus idaeus*), пагони тополі тремтячої (*Populus tremula*) пагони горобини звичайної (*Sorbus aucuparia*), пагони крушини ламкої (*Frangula alnus*), плаун булавовидний (*Lycopodium clavatum*), грушанка середня (*Pyrola media*), очиток їдкий (*Sedum acre*), багно звичайне (*Ledum palustre*), чорниця звичайна (*Vaccinium myrtillus*).

На ділянці відмічено сліди життєдіяльності козулі європейської (*Capreolus capreolus*) (сліди), зайця сірого (*Lepus europaeus*) (екскременти) та оленя європейського (*Cervus elaphus*) (сліди). Перелік та охоронні категорії видів які зареєстровані на ділянці подано у таблиці 6.9.

Таблиця 6.9

Перелік видів рослин і тварин зареєстрованих на ділянці

Шевченківське (Литвинівське) лісництво, квартал 22, виділ 6.2

Українська назва	Латинська назва	Охоронні категорії
Рослини		
Осока трясунковидна	<i>Carex brizoides</i>	

Конвалія травнева	<i>Convallaria majalis</i> L.	
Полин-нехворощ	<i>Artemisia campestris</i>	
Малина звичайна	<i>Rubus idaeus</i>	
Пагони тополі тремтячої	<i>Populus tremula</i>	
Пагони горобини звичайної	<i>Sorbus aucuparia</i>	
Пагони крушини ламкої	<i>Frangula alnus</i>	
Плаун булавовидний	<i>Lycopodium clavatum</i>	
Грушанка середня	<i>Pyrola media</i>	
Очиток їдкий	<i>Sedum acre</i>	
Багно звичайне	<i>Ledum palustre</i>	
Чорниця звичайна	<i>Vaccinium myrtillus</i>	
Тварини		
Зяблик звичайний	<i>Fringilla coelebs</i>	Берн III
Синиця велика	<i>Parus major</i>	Берн II
Вівчарик-ковалик	<i>Phylloscopus collybita</i>	Берн II
Зозуля звичайна	<i>Cuculus canorus</i>	Берн III
Дятел звичайний	<i>Dendrocopos major</i>	Берн II
Кабан дикий	<i>Sus scrofa</i>	
Заєць сірий	<i>Lepus europaeus</i>	Берн III

Ділянка 10.

Шевченківське лісництво, квартал 22, виділ 19, площа 2,3 га. Господарство – хвойне, порода – сосна. Лісорубний квиток №20250715-000093 від 15.07.2025 р. Розпочато рубку головного користування, суцільнолісосічну. Спосіб очищення – комбінований.

На ділянці буде збережено 2 дерева дуба звичайного, 18 дерев черешні і 5 дерев сосни звичайної. Ділянка знаходиться на етапі відтворення лісів. На території планованої діяльності та ділянці моніторингу трав'яний покрив достатньо розвинений. Загальне проективне покриття рослинного покриву ділянки становить 0,6. Живий надґрунтовий покрив формують: конвалія звичайна (*Convallaria majalis*), полин-нехворощ (*Artemisia campestris*), малина звичайна (*Rubus idaeus*), пагони тополі тремтячої (*Populus tremula*) пагони горобини звичайної (*Sorbus aucuparia*), плаун булавовидний (*Lycopodium*

clavatum), грушанка середня (*Pyrola media*), очиток їдкий (*Sedum acre*), багно звичайне (*Ledum palustre*), чорниця звичайна (*Vaccinium myrtillus*).

Відмічено сліди життєдіяльності козулі європейської (*Capreolus capreolus*) (сліди), зайця сірого (*Lepus europaeus*) (екскременти) та кабана дикого (*Sus scrofa*) (пориви).

Перелік та охоронні категорії видів які зареєстровані на ділянці подано у таблиці 6.10.

Таблиця 6.10

Перелік видів рослин і тварин зареєстрованих на ділянці
Шевченківське лісництво, квартал 22, виділ 19

Українська назва	Латинська назва	Охоронні категорії
Рослини		
Осока трясунковидна	<i>Carex brizoides</i>	
Конвалія травнева	<i>Convallaria majalis</i> L.	
Полин-нехворощ	<i>Artemisia campestris</i>	
Малина звичайна	<i>Rubus idaeus</i>	
Пагони тополі тремтячої	<i>Populus tremula</i>	
Пагони горобини звичайної	<i>Sorbus aucuparia</i>	
Пагони крушини ламкої	<i>Frangula alnus</i>	
Плаун булавовидний	<i>Lycopodium clavatum</i>	
Грушанка середня	<i>Pyrola media</i>	
Очиток їдкий	<i>Sedum acre</i>	
Багно звичайне	<i>Ledum palustre</i>	
Чорниця звичайна	<i>Vaccinium myrtillus</i>	
Тварини		
Зяблик звичайний	<i>Fringilla coelebs</i>	Берн III
Синиця велика	<i>Parus major</i>	Берн II
Вівчарик-ковалик	<i>Phylloscopus collybita</i>	Берн II
Зозуля звичайна	<i>Cuculus canorus</i>	Берн III
Дятел звичайний	<i>Dendrocopos major</i>	Берн II
Кабан дикий	<i>Sus scrofa</i>	
Заєць сірий	<i>Lepus europaeus</i>	Берн III

Ділянка 11.

Шевченківське лісництво, квартал 49, виділ 2.9, площа 1,0 га. Господарство – м'яколистяне, порода – вільха чорна. Лісорубний квиток №20240529-000261 від 29.05.2024 р. Рубки головного користування, суцільнолісосічну завершено у III кварталі 2024 р. (Акт огляду місць заготівлі деревини № 38 від 23.07.2024 р.). Спосіб очищення – комбінований.

На ділянці збережено 2 дерева осики і 8 дерев вільхи чорної. Ділянка знаходиться на етапі відтворення лісів. На території планованої діяльності та ділянці моніторингу трав'яний покрив достатньо розвинений. Загальне проективне покриття рослинного покриву ділянки становить 0,6. Живий надґрунтовий покрив формують: перестріч дібровний (*Melampyrum nemorosum*), мітлиця повзуча (*Agrostis stolonisans*), полин-нехворощ (*Artemisia campestris*), пагони тополі тремтячої (*Populus tremula*), пагони горобини звичайної (*Sorbus aucuparia*), ожика рівнинна (*Luzula campestris*), золотушник звичайний (*Solidago virgaurea*), біловус стиснутий (*Nardus stricta*), нечуй-вітер волохатенький (*Hieracium pilosella*).

Відмічено сліди життєдіяльності козулі європейської (*Capreolus capreolus*) (сліди), зайця сірого (*Lepus europaeus*) (екскременти) та кабана дикого (*Sus scrofa*) (пориви).

Перелік та охоронні категорії видів які зареєстровані на ділянці подано у таблиці 6.11.

Таблиця 6.11

Перелік видів рослин і тварин зареєстрованих на ділянці

Шевченківське лісництво, квартал 49, виділ 2.9

Українська назва	Латинська назва	Охоронні категорії
Рослини		
Перестріч дібровний	<i>Melampyrum nemorosum</i>	
Полин-нехворощ	<i>Artemisia campestris</i>	
Тополя тремтяча	<i>Populus tremula</i>	
Горобина звичайна	<i>Sorbus aucuparia</i>	
Ожика рівнинна	<i>Luzula campestris</i>	

Золотушник звичайний	<i>Solidago virgaurea</i>	
Біловус стиснутий	<i>Nardus stricta</i>	
Нечуй-вітер волохатенький	<i>Hieracium pilosella</i>	
Мітлиця повзуча	<i>Agrostis stolonisans</i>	
Тварини		
Зяблик звичайний	<i>Fringilla coelebs</i>	Берн III
Синиця велика	<i>Parus major</i>	Берн II
Вівчарик-ковалик	<i>Phylloscopus collybita</i>	Берн II
Зозуля звичайна	<i>Cuculus canorus</i>	Берн III
Дятел звичайний	<i>Dendrocopos major</i>	Берн II
Кабан дикий	<i>Sus scrofa</i>	
Заєць сірий	<i>Lepus europaeus</i>	Берн III

Ділянка 12.

Ясногородське лісництво, квартал 32, виділ 3.7 площа 2,5 га. Господарство — твердолистяне (дубове). Ділянка не належить до території Смарагдового об'єкту Kyivske Reservoir (UA0000094). Номер лісорубного квитка №20250115-000192 від 15.01.2025 р. Рубку головного користування, суцільнолісосічну завершено у II кв. 2025 р. (Акт огляду місць заготівлі деревини № 156.13.182-011-25 від 04.04.2025 р.). Спосіб очищення – комбінований.

На ділянці збережено 19 дерева дуба звичаного, 2 дерева берези повислої і 4 дерева сосни звичайної. Загальне проективне покриття рослинного покриву ділянки становить 0,6. На ділянці частково збережено живий надґрунтовий покрив, який формують: перестріч дібровний (*Melampyrum nemorosum*), дзвоники головчасті (*Campanula glomerata*), полин-нехворощ (*Artemisia campestris*), малина звичайна (*Rubus idaeus*), пагони тополі тремтячої (*Populus tremula*), пагони горобини звичайної (*Sorbus aucuparia*), груша лісова (*Pyrus comminis*), дерева черешні (*Prunus vium*) та інші.

На ділянці відмічено сліди життєдіяльності козулі європейської (*Capreolus capreolus*) (сліди), зайця сірого (*Lepus europaeus*) (екскременти) та кабана дикого (*Sus scrofa*) (пориви). Перелік та охоронні категорії видів які зареєстровані на ділянці подано у таблиці 6.12.

Перелік видів рослин і тварин зареєстрованих на ділянці
Ясногородське лісництво, квартал 32, виділ 3.7

Українська назва	Латинська назва	Охоронні категорії
Рослини		
Перестріч дібровний	<i>Melampyrum nemorosum</i>	
Полин-нехворощ	<i>Artemisia campestris</i>	
Малина звичайна	<i>Rubus idaeus</i>	
Дзвоники головчасті	<i>Campanula glomerata</i>	
Горобина звичайна	<i>Sorbus aucuparia</i>	
Груша лісова	<i>Pyrus communis</i>	
Дерева черешні	<i>Prunus avium</i>	
Пагони тополі тремтячої	<i>Populus tremula</i>	
Тварини		
Зяблик звичайний	<i>Fringilla coelebs</i>	Берн III
Синиця велика	<i>Parus major</i>	Берн II
Вівчарик-ковалик	<i>Phylloscopus collybita</i>	Берн II
Зозуля звичайна	<i>Cuculus canorus</i>	Берн III
Дятел звичайний	<i>Dendrocopos major</i>	Берн II
Кабан дикий	<i>Sus scrofa</i>	
Заєць сірий	<i>Lepus europaeus</i>	Берн III

Ділянка 13.

Ясногородське лісництво, квартал 41, виділ 3.3, площа 2,2 га. Господарство — хвойне, порода – сосна. Ділянка не належить до території Смарагдового об'єкту Kyivske Reservoir (UA0000094). Номер лісорубного квитка №20240904-000324 від 10.09.2024 р. Рубка головного користування суцільнолісосічна завершена у IV кв. 2024 р. (Акт огляду місць заготівлі деревини № 36 від 24.12.2024 р.). Спосіб очищення – комбінований.

На ділянці збережено 24 дерева сосни звичайної. Загальне проективне покриття рослинного покриву ділянки становить 0,6. На ділянці частково збережено живий надґрунтовий покрив, який формують: конвалія звичайна (*Convalaria majalis*), полин-нехворощ (*Artemisia campestris*), малина звичайна

(*Rubus idaeus*), пагони тополі тремтячої (*Populus tremula*) пагони горобини звичайної (*Sorbus aucuparia*), пагони крушини ламкої (*Frangula alnus*), плаун булавовидний (*Lycopodium clavatum*), грушанка середня (*Pyrola media*), очиток їдкий (*Sedum acre*), багно звичайне (*Ledum palustre*), чорниця звичайна (*Vaccinium myrtillus*).

На ділянці відмічено сліди життєдіяльності козулі європейської (*Capreolus capreolus*) (сліди), зайця сірого (*Lepus europaeus*) (екскременти) та кабана дикого (*Sus scrofa*) (пориви). Перелік та охоронні категорії видів які зареєстровані на ділянці подано у таблиці 6.13.

Таблиця 6.13

Перелік видів рослин і тварин зареєстрованих на ділянці

Ясногородське лісництво, квартал 41, виділ 3.3

Українська назва	Латинська назва	Охоронні категорії
Рослини		
Осока трясунковидна	<i>Carex brizoides</i>	
Конвалія травнева	<i>Convallaria majalis</i> L.	
Полин-нехворощ	<i>Artemisia campestris</i>	
Малина звичайна	<i>Rubus idaeus</i>	
Пагони тополі тремтячої	<i>Populus tremula</i>	
Пагони горобини звичайної	<i>Sorbus aucuparia</i>	
Пагони крушини ламкої	<i>Frangula alnus</i>	
Плаун булавовидний	<i>Lycopodium clavatum</i>	
Грушанка середня	<i>Pyrola media</i>	
Очиток їдкий	<i>Sedum acre</i>	
Багно звичайне	<i>Ledum palustre</i>	
Чорниця звичайна	<i>Vaccinium myrtillus</i>	
Тварини		
Зяблик звичайний	<i>Fringilla coelebs</i>	Берн III
Синиця велика	<i>Parus major</i>	Берн II
Вівчарик-ковалик	<i>Phylloscopus collybita</i>	Берн II
Зозуля звичайна	<i>Cuculus canorus</i>	Берн III
Дятел звичайний	<i>Dendrocopos major</i>	Берн II
Кабан дикий	<i>Sus scrofa</i>	
Зяць сірий	<i>Lepus europaeus</i>	Берн III

7. Моніторинг стану ґрунтового покриву репрезентативних виділів після проведення планованої діяльності у ДИМЕРСЬКОМУ НАДЛІСНИЦТВІ ФІЛІЇ «СТОЛИЧНИЙ ЛІСОВИЙ ОФІС» ДП «ЛІСИ УКРАЇНИ»

Проведення моніторингу стану ґрунтового покриву Димерського надлісництва філії «Столичний лісовий офіс» ДП «Ліси України» (лісництва колишньої філії «Димерське лісове господарство» ДП «Ліси України») на ділянках головного користування, після проведення робіт планованої діяльності, показало, що розбіжностей між прогнозованим та фактичним впливом господарської діяльності на ґрунтовий покрив не виявлено. Дуже рідко мають місце незначні пошкодження лісової підстилки, техногенні продавлення ґрунту в результаті проходів важкої колісної техніки під час лісорубних робіт.

Визначені пошарові показники твердості ґрунту показали, що деформації та ущільнення його верхнього шару відсутні, тому що вчасно проведені роботи з підготовки для подальшого лісовикористання.

Рельєф переважно рівнинний, висока поглинаюча здатність дерново-підзолистих ґрунтів, шар лісової підстилки, часто потужна трав'яниста рослинність і її залишки на поверхні, виключають можливість розвитку водної або вітрової ерозії, на обстеженій території. На деяких виділах вже проведені роботи з підготовки ґрунту, та висаджені саджанці нових лісових порід, які добре розвиваються.

Для Димерського надлісництва філії «Столичний лісовий офіс» ДП «Ліси України» репрезентативними були визначені такі ділянки:

Литвинівське лісництво: квартал 31 (виділ 4), квартал 22 (виділ 6);

Шевченківське лісництво: квартал 47 (виділ 1), квартал 29 (виділ 32);

Катюжанське лісництво: квартал 81 (виділ 12), квартал 82 (виділ 5);

Руднянське лісництво: квартал 48 (виділ 11), квартал 41 (виділ 11);

Кам'янське лісництво: квартал 68 (виділ 17), квартал 11 (виділ 5);

Дніпровське лісництво: квартал 17 (виділ 10), квартал 16 (виділ 7.3);

Ясногородське лісництво: квартал 32 (виділ 5.3), квартал 32 (виділ 3.7).

Отже, ведення лісогосподарської діяльності з дотриманням встановлених законодавством України вимог, що ґрунтуються на багаторічному досвіді лісоводів практиків та сучасних наукових розробках у галузі лісівництва (Правила рубок головного користування, затверджені наказом Держкомітету лісового господарства України 23.12.2009 №364, зареєстровано в Міністерстві юстиції України 26.01.2010 р. за №85/17380, Санітарні правила в лісах України, затверджені постановою Кабінету Міністрів України від 27.07. 1995 р. №555), не наносить жодної шкоди ґрунтовому покриву лісових масивів, не спричиняє розвиток деградаційних процесів взагалі, та процесів ерозії ґрунтів зокрема (Додаток Е).

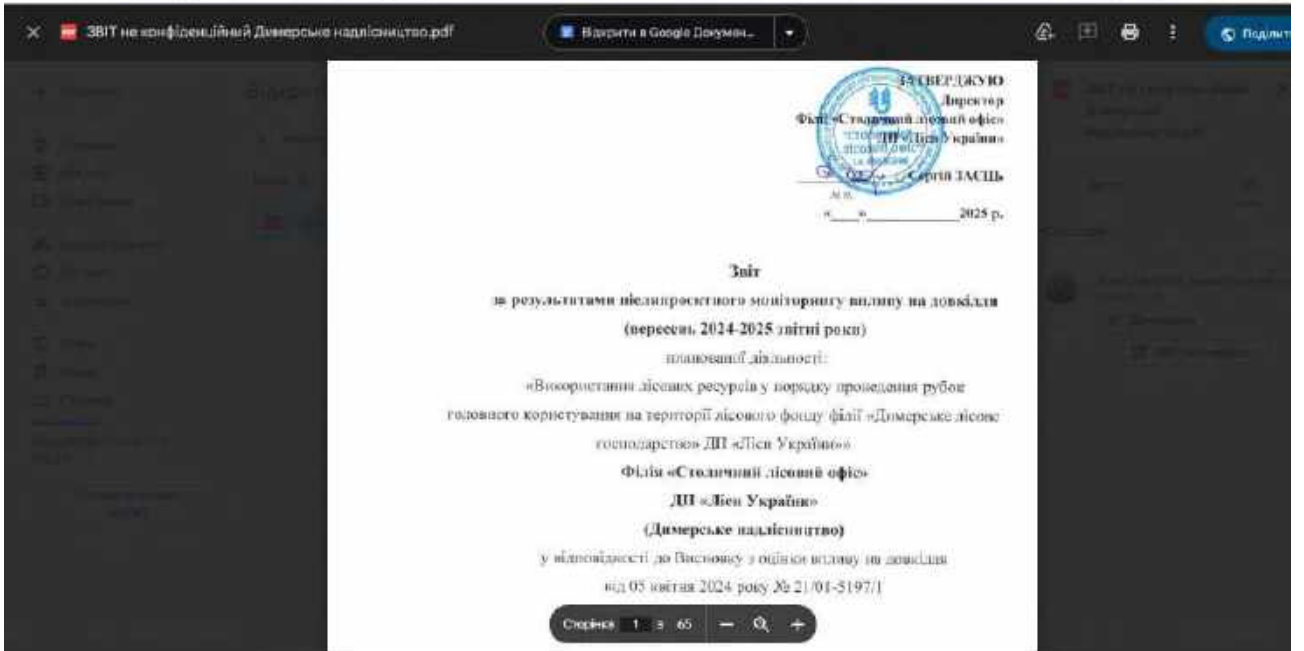
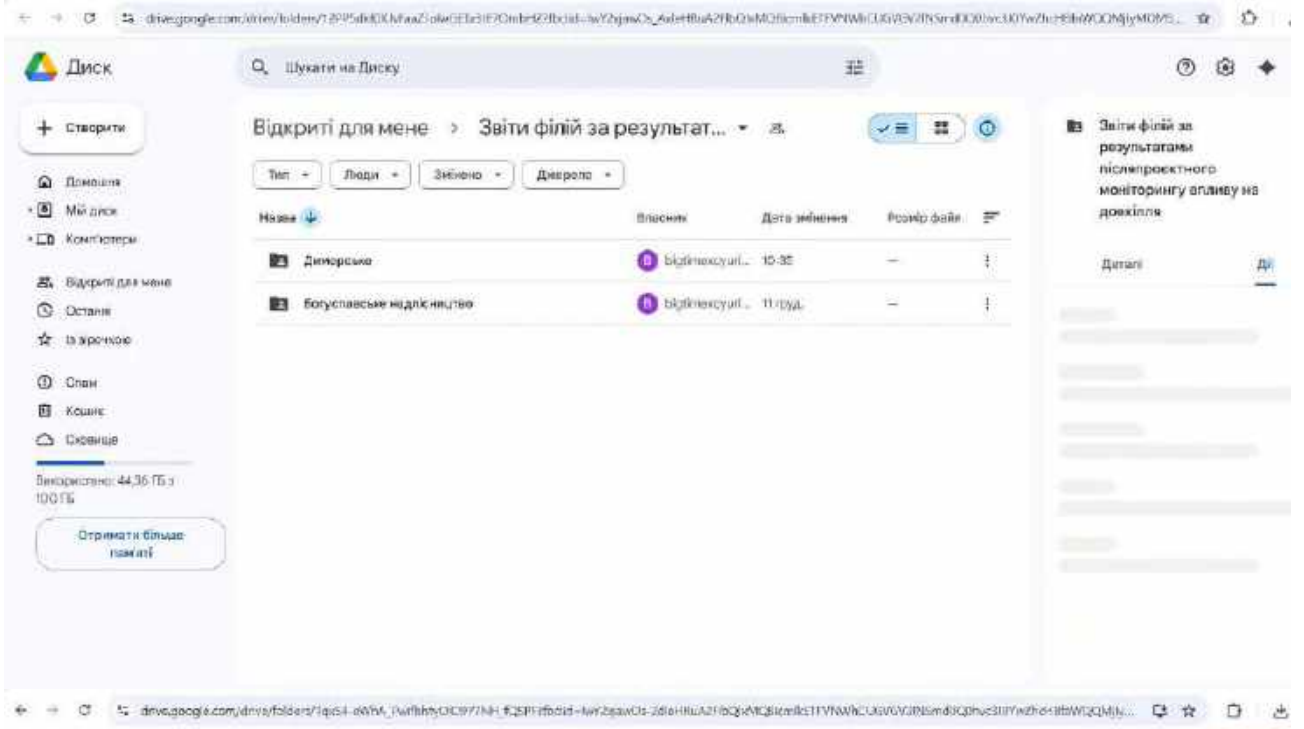
8. Підтвердження розміщення звіту за результатами післяпроектного моніторингу впливу на довкілля (вересень 2024-2025 звітні роки) планованої діяльності: «Використання лісових ресурсів у порядку проведення рубок головного користування на території лісового фонду філії «Димерське лісове господарство» ДП «Ліси України» Філія «Столичний лісовий офіс» ДП «Ліси України» (Димерське надлісництво), у відповідності до Висновку з оцінки впливу на довкілля від 05 квітня 2024 року № 21/01-5197/1

Згідно Висновку з оцінки впливу на довкілля від від 05 квітня 2024 року № 21/01-5197/1 планованої діяльності Філії «Столичний лісовий офіс» Державного спеціалізованого господарського підприємства “Ліси України” (Димерське надлісництво) «Використання лісових ресурсів у порядку проведення рубок головного користування на території лісового фонду філії «Димерське лісове господарство» ДП «Ліси України»» (реєстраційний номер справи про оцінку впливу на довкілля планованої діяльності 5197), Звіт з не конфіденційною інформацією Філії «Столичний лісовий офіс» ДП “Ліси України” (Димерське надлісництво) за вересень 2024-2025 звітні роки розміщено офіційній сторінці Філії «Столичний лісовий офіс ” у Facebook.

Ознайомитись зі звітом можна за посиланням:

https://drive.google.com/drive/folders/1qxS4-eWhA_PwifbhtyOIO9Y7NH_fQSPF?fbclid=IwY2xjawOs-2dleHRuA2FlbQIxMQBicmlkETFVNWhCUGVGV2INSmd0Q0hvc3J0YwZhcHBfaWQQMjlyMDM5MTc4ODIwMDg5MgABHt_pEo36eMh-UESwnqYPkgvjr00gv0Ob1hREO_AdCKRyqSRWif5j17CCMFpl_aem_hmIvP_PFtFPcxPbTIsyuXA

Також фотофіксація розміщення звіту наведена на рис. 8.1.



Висновки

1. Звіт післяпроектного моніторингу підготовлений відповідно до п.6. Висновку з оцінки впливу на довкілля від 05.04.2024 року № 21/01-5197/1 планованої діяльності Філії «Димерське лісове господарство» Державного спеціалізованого господарського підприємства «Ліси України» «Використання лісових ресурсів у порядку проведення рубок головного користування на території лісового фонду філії «Димерське лісове господарство» ДП «Ліси України»» (реєстраційний номер справи про оцінку впливу на довкілля планованої діяльності 5197) та Плану проведення післяпроектного моніторингу.

У 2025 році в результаті реорганізації шляхом закриття було припинено дію філії «Димерське лісове господарство» Державного спеціалізованого господарського підприємства «Ліси України» та філії «Вищедубечанське лісове господарство» Державного спеціалізованого господарського підприємства «Ліси України», на їх базі створено Димерське надлісництво філії «Столичний лісовий офіс» Державного спеціалізованого господарського підприємства «Ліси України».

Загальна площа лісових масивів колишньої філії «Димерське лісове господарство» – 30 835,3 га.

Щорічний обсяг рубок головного користування запроектовано в об'ємі 56,76 тис. м³ ліквідної деревини на площі 200,3 га, в тому числі рекреаційно-оздоровчі ліси – 29,32 тис. м³ на площі 93,1 га, захисні ліси – 0,72 тис. м³ на площі 4,0 га, експлуатаційні ліси – 26,72 тис. м³ на площі 103,2 га.

Площа виявлених особливо цінних для збереження лісів на території колишньої філії «Димерське лісове господарство» складає 3053,1 га, з них віднесені до територій і об'єктів природно-заповідного фонду – 1377,1 га.

2. В межах лісництв колишньої філії «Димерське лісове господарство» відсутні ліси природного походження віком старше 120 років, праліси, квазіпраліси та природні ліси, які би відповідали критеріям відповідно до

Методики визначення належності лісових територій до пралісів, квазіпралісів і природних лісів наведеної у наказі № 161 від 18.05.2018 р.

3. Уточнено квартално-видільний перелік видів рослин і тварин занесених до Червоної книги України Димерського надлісництва (колишньої філії «Димерське лісове господарство»), визначено місця зростання раритетних представників флори і місця знаходження фауни, занесено до матеріалів лісовпорядкування, для кожного лісництва складено карти поширення раритетних видів та угруповань.

В межах лісового фонду Димерського надлісництва філії «Столичний лісовий офіс» ДП «Ліси України» (колишньої філії «Димерське лісове господарство» ДП «Ліси України») реєструють 9 видів рослин, що занесені до Червоної книги України: лілія лісова (*Lilium martagon*), коручка чемерникоподібна (*Epipactis helleborine*), любка дволиста (*Platanthera bifolia*), гніздівка звичайна (*Neottia nidus-avis*), зозулині сльози яйцевидні (*Listera ovata* або *Neottia ovata*), півники угорські (*Iris hungarica*), пальчатокорінник Фукса (*Dactylorhiza fuchsii*), часник ведмежий, цибуля ведмежа (*Allium ursinum*) і булатка двулиста (*Cephalanthera longifolia*).

До квартално-видільного переліку видів тварин занесених до Червоної книги України, які реєструють на території колишньої філії «Димерське лісове господарство» включено 1 вид ссавців, 3 – птахів, 1 – рептилій та 1 – безхребетних. В межах Руднянського лісництва на території ландшафтного заказника місцевого значення «Андріївський», зустрічаються види птахів, занесені до Червоної книги України: орлан-білохвіст (*Haliaeetus albicilla*), лелека чорний (*Ciconia nigra*), журавель сірий (*Grus grus*) та один вид плазунів: мідянка звичайна (*Coronella austriaca*). В Катюжанському лісництві в кв. 41 вид. 28 та Руднянському лісництві кв. 19 вид. 17 – реєструють недіюче гніздо лелеки чорного (*Ciconia nigra*); в Кам'янському лісництві кв. 61 вид. 13 – зустрічають проліт жука-оленя (*Lucanus cervus*).

В результаті моніторингу встановлено, що планова діяльність Димерського надлісництва в межах лісового фонду колишньої філії «Димерське лісового

господарства» відповідає екологічним вимогам. На ділянках планованої діяльності не виявлено видів рослин і тварин занесених до Червоної книги України. Діяльність в об'єктах природно-заповідного фонду та на флористично і фауністично цінних територіях не проводилася.

У випадку виявлення під час провадження планованої діяльності видів флори та фауни занесених до Червоної книги України буде запроваджено природоохоронні заходи відповідно до вимог чинного природоохоронного законодавства. Відповідно до заходів з охорони видів занесених до Червоної книги України для видів флори рекомендовано здійснювати контроль за станом популяцій раритетних видів рослин і забезпечити дотримання охоронних зон; заборонити збирання рослин, несанкціоновану заготівлю рослин та порушення умов місцезростання, вирубування, випас, сінокосіння на луках, осушення боліт; для тварин – дотримуватися охоронних зон навколо гнізд птахів, притулків, барлог, місць розмноження, мешкання, зимівлі.

4. З об'єктом Смарагдової мережі Kyivske Reservoir (UA0000094) частково перехрещуються території Димерського надлісництва (колишня філія «Димерське лісове господарство») на загальній площі 5,6 га на ділянках Кам'янського лісництва, кв. 81 (1,7 га), 86 (2,0 га), загальною площею 3,7 га і Ясногородського лісництва: кв. 22 (0,4 га), 28 (0,1 га), 31 (0,2 га), 60 (1,2 га), загальною площею 1,9 га.

В об'єкті Смарагдової мережі Kyivske Reservoir (UA0000094) під охороною Резолюції 6 Бернської конвенції знаходиться 52 таксони, з них 1 вид рослин та 39 – тварин, в тому числі: 2 види ссавців, 23 – птахи, 2 – амфібії, 7 – риби та 5 – безхребетні. Під охороною Резолюції 4 Бернської конвенції знаходиться 12 типів природних оселищ.

Цінні природоохоронні території, де знаходяться рідкісні та зникаючі види рослин і тварин, природні оселища й рослинні угруповання ідентифіковані, обліковані та занесені до документів із лісовпорядкування. Вони, переважно, зосереджені в межах об'єктів ПЗФ, де лісгосподарська

діяльність не здійснюється відповідно до вимог природоохоронного законодавства.

В об'єкті Смарагдової мережі Kyivske Reservoir (UA0000094) під охороною Резолюції 4 Постійного комітету Бернської конвенції знаходиться 12 типів природних оселищ, з них найбільші площі займає природне оселище типу С1.33 : Вкорінена занурена рослинність евтрофних водойм (100 га).

Рослинні асоціації, занесені до Зеленої книги України представлені типами: 20. Угрупування звичайнодубових лісів (*Querceta roboris*) з домінуванням у травостої осоки кореневищної (*Carex rhizina*); 22. Угрупування звичайнодубових лісів (*Querceta roboris*) з домінуванням у травостої цибулі ведмежої (*Allium ursinum*); 23. Угрупування звичайнодубових лісів деренових (*Querceta (roboris) cornosa (maris)*) та польовокленово–звичайнодубових лісів деренових (*Acereto (campestris)–Querceta (roboris) cornosa (maris)*) та ін. Їх реєструють у об'єктах ПЗФ в межах лісництв та місцях зростання раритетної флори, де планована діяльність не проводиться.

Місцезнаходження видів тварин, їх гнізда, нори, кормові і репродуктивні стації знаходяться, переважно, в межах об'єктів ПЗФ, де планована діяльність не проводилася.

Під час провадження планованої діяльності рекомендовано дотримуватися «сезону тиші» в період з 1 квітня по 15 червня задля уникнення турбування тварин в репродуктивний період, птахів під час періоду розмноження, міграції та гніздування (за винятком заходів передбачених у період воєнного стану).

На ділянках планованої діяльності та в радіусі 100 м у 2024 р. і 2025 році не реєстрували рослинних угруповань Зеленої книги України і типи природних оселищ, що за характерними ознаками підлягають збереженню або можуть бути включені до таких згідно класифікації (додаток 1 Резолюції 4 (1998) до Бернської Конвенції) та представників флори і фауни, які занесено до Резолюції 6 Бернської конвенції в об'єкті Kyivske Reservoir (UA0000094) Смарагдової мережі.

У разі трапляння під час провадження планованої діяльності природних оселищ, що охороняються Резолюцією 4 Бернської конвенції, рослинних угруповань Зеленої книги України, видів рослин і тварин із Резолюції 6 Бернської конвенції будуть виконані вимоги природоохоронного законодавства.

5. Плановану діяльність в лісовому фонді Димерського надлісництва здійснювали відповідно до Висновку з оцінки впливу на довкілля від 05.04.2024 року № 21/01-5197/1 розпочато у 2024 року. Згідно затвердженої відомості чергової лісосіки головного користування на 2024 рік було заплановано провадження планованої діяльності на 80-ти ділянках на загальній площі 112,6 га; на 2025 рік – на 64-х ділянках на загальній площі 95,7 га. Ділянки не включено до об'єкту Смарагдової мережі Kyivske Reservoir (UA0000094).

До соснової господарської секції належать 82,6 % усіх ділянок, де здійснювали плановану діяльність.

Ділянки відведено правильно з проведенням необхідних польових робіт та оформленням відповідної технічної документації.

Рубки головного користування, суцільнолісосічні у 2024 і 2025 роках здійснювали відповідно до виписаних електронних лісорубних квитків (<https://lk.ukrforest.com/357962>). На момент підготовки звіту на 105 ділянках плановану діяльність завершено, про що складено Акти огляду місць заготівля деревини.

Визначено 13 моніторингових ділянок в семи лісництвах. На 12 моніторингових ділянках плановану діяльність завершено.

6. Очікуваний вплив на довкілля від проведення рубок головного користування на визначених планованою діяльністю ділянках, що здійснюватиме Димерське надлісництво на території колишньої філії «Димерське лісове господарство» не призведе до суттєвого забруднення чи деградації компонентів довкілля, згубного впливу на цінні природні оселища, рідкісні та зникаючі види флори і фауни.

Вплив планованої діяльності оцінюється в межах екологічно допустимого.

Список використаних джерел

1. Андрієнко Т.Л., Перегрим М.М. (уклад.). Офіційні переліки регіонально рідкісних рослин адміністративних територій України (довідкове видання). — Київ : Альтерпрес, 2012. — 148 с.
2. Вінніченко Т. С. Рослини України під охороною Бернської конвенції / Вінніченко Т. С. — К.: Хімджест, 2006. - 176 с.
3. Залучення громадськості та науковців до проектування мережі Емеральд (Смарагдової мережі) в Україні / Полянська К.В., Борисенко К.А., Павлачик П. (PawelPawlaczyk) та ін. / під ред. д.б.н. А. Куземко. — К., 2017. — 304 с.
4. Кравець П.В., Лакида П.І., Кременецька Є.О., Тищенко В.М., Сагайдак А.В. та ін. Інституційна розбудова лісової сертифікації в Україні. — К.: ННЦІАЕ, 2009. — 250с.
5. Кременецька Є.О., Тищенко В.М., Сагайдак А.В. Методологія підходу щодо збереження ключових помешкань лісових тварин під час проведення рубок лісу // Лісове і мисливське господарство: сучасний стан та перспективи розвитку. Збірник наук. статей учасників міжнародної науково-практичної конференції. — Том 1. — Житомир, 2008. — С. 110 -114.
6. Національний каталог біотопів України / За ред. А.А. Куземко, Я.П. Дідуха, В. А. Онищенко, Я. Шеффера. - К.: ФОП Клименко Ю.Я., 2018. - 442 с.
7. Оселищна концепція збереження біорізноманіття: базові документи Європейського Союзу / Ред. О.О. Кагало, Б.Г. Проць. — Львів: ЗУКЦ, 2012. — 278 с.
8. Проектування і збереження територій мережі Емеральд (Смарагдової мережі). Методичні матеріали / Кол. авт., під ред. Куземко А.А., Борисенко К.А. — К.: «LAT & K», 2019. — 78 с.
9. Тлумачний посібник оселищ Резолюції №4 Бернської конвенції, що знаходяться під загрозою і потребують спеціальних заходів охорони. Третій проект версії 2015 року. Адаптований неофіційний переклад з англійської /

укладачі: А.Куземко, С. Садогурська, К. Борисенко, О. Василюка – К., 2017. – 124 с.

10. Фауна України: охоронні категорії. Довідник / О. Годлевська, В. Різун, Г. Фесенко, Ю. Куцоконь, І. Загороднюк, М. Шевченко, Д. Іноземцева; ред.: О. Годлевська, Г. Фесенко. – Видання друге, перероблене та доповнене. – Київ, 2010. – 80 с.

11. Фесенко Г. В. Птахи фауни України (польовий визначник) / Г.В. Фесенко, А.А. Бокотей. — К., 2002. — 416 с.

12. Червона книга України. Рослинний світ / за ред. Я. П. Дідуха - К.: Глобалконсалтинг, 2009. - 900 с.

13. Червона книга України. Тваринний світ / за ред. І. А. Акімова - К.: Глобалконсалтинг, 2009. - 600 с.

14. Інформаційно-аналітичні матеріали Міністерства енергетики та захисту довкілля України з питання «Аналіз площ природно-заповідного фонду України в розрізі адміністративно-територіальних одиниць» (2020 р.).

16. Програма Emerald Network Viewer <https://emerald.eea.europa.eu/>

17. Класифікація оселищ EUNIS (2016) та характеристиками для визначення оселищ I-III рівнів з ознаками найбільшої діагностичної цінності (https://www.botany.kiev.ua/doc/onysh_2016.pdf).

18. Оновлена регіональна схема екологічної мережі Київської області / Звіт з виконання науково-дослідної роботи (код ДК 021:2015 – 90710000-7 – Екологічний менеджмент). – 2021. – 205 с.

ВІДПОВІДАЛЬНИЙ ВИКОНАВЕЦЬ

Доктор біологічних наук, професор

A handwritten signature in blue ink, appearing to be 'N. O. Voloshina', written in a cursive style.

Волошина Н.О.

ДОДАТКИ

Додаток А

ДЕРЖЛІСАГЕНТСТВО
ДЕРЖАВНЕ СПЕЦІАЛІЗОВАНЕ ГОСПОДАРСЬКЕ
ПІДПРИЄМСТВО «ЛІСИ УКРАЇНИ»
(ДП «ЛІСИ УКРАЇНИ»)

Н А К А З

від «__» _____ 20__ р.

Київ

№ _____

Про припинення філії
«Димерське лісове господарство»
державного спеціалізованого
господарського підприємства
«Ліси України»

Керуючись Статутом державного спеціалізованого господарського підприємства «Ліси України», затвердженим наказом Державного агентства лісових ресурсів України від 28.05.2024 р. №141, Положенням про філію «Димерське лісове господарство» державного спеціалізованого господарського підприємства «Ліси України», затвердженого наказом державного спеціалізованого господарського підприємства «Ліси України» від 26.12.2023 р. №2059

НАКАЗУЮ:

1. Припинити філію «Димерське лісове господарство» державного спеціалізованого господарського підприємства «Ліси України» (далі - філія «Димерське лісове господарство») (код ВП 45113535) шляхом її закриття.

2. Визначити директора філії «Димерське лісове господарство» Продана А.О. відповідальним за проведення процедури припинення філії «Димерське лісове господарство».

3. Директору філії «Димерське лісове господарство» Продану А.О. здійснити відповідні дії щодо припинення філії «Димерське лісове господарство»:

- повідомити контрагентів, податкові та інші органи про прийняте рішення про припинення філії «Димерське лісове господарство» шляхом закриття;

- забезпечити проведення повної інвентаризації основних засобів, нематеріальних активів, незавершених капітальних інвестицій, запасів, грошових коштів, документів та розрахунків філії «Димерське лісове господарство»;

- забезпечити оформлення передавального балансу майна та передавального акта до філії «Столичний лісовий офіс» державного



UB
ДП "Ліси України"
№1918 від 18.10.2024
КЕП: Болеховець Ю. В. 18.10.2024 14:40
04AB9E205D3C3E87F27489B897DD16E9DB69C707

спеціалізованого господарського підприємства «Ліси України» (далі - філія «Столичний лісовий офіс») станом на 31.12.2024 року та подати для затвердження оформлений передавальний баланс та передавальний акт до державного спеціалізованого господарського підприємства «Ліси України» до 10.01.2025 року;

- забезпечити передачу активів та пасивів до філії «Столичний лісовий офіс» згідно із затвердженим передавальним актом;

- забезпечити складання ліквідаційної звітності філії у складі річної фінансової звітності;

- забезпечити передачу документів філії «Димерське лісове господарство» та державних підприємств, правонаступником яких є ДП «Ліси України» згідно номенклатури справ державного спеціалізованого господарського підприємства «Ліси України», затвердженої наказом ДП «Ліси України» від 28.12.2023 р. № 2196 «Про затвердження та введення в дію номенклатури справ ДП «Ліси України на 2024 рік» до філії «Столичний лісовий офіс» з урахуванням термінів зберігання;

- щомісячно інформувати державне спеціалізоване господарське підприємство «Ліси України» про хід процедури припинення філії «Димерське лісове господарство»;

- попередити працівників філії «Димерське лісове господарство» про припинення філії «Димерське лісове господарство» шляхом її закриття в порядку, передбаченому трудовим законодавством.

4. Головному бухгалтеру державного спеціалізованого господарського підприємства «Ліси України» Мірошніковій О.В. забезпечити перевірку поданих філією «Димерське лісове господарство» передавального балансу майна та передавального акта та подати на затвердження Генеральному директору.

5. Директору філії «Столичний лісовий офіс» Сахнюку В.А. забезпечити:

- внесення змін до штатного розпису та організаційної структури філії у порядку, передбаченому Положенням про філію «Столичний лісовий офіс» державного спеціалізованого господарського підприємства «Ліси України», затвердженого наказом державного спеціалізованого господарського підприємства «Ліси України» від 03.10.2024 р. №1701;

- затвердження наказом по філії графіку документообороту та переліку посад для посадових осіб, яким делеговано право підпису первинних документів бухгалтерського та податкового обліку, за попереднім погодженням головного бухгалтера державного спеціалізованого господарського підприємства «Ліси України» Мірошнікової О.В. у строк до 13.12.2024 року;

- затвердження наказом по філії переліку місць зберігання товаро-матеріальних цінностей та матеріально-відповідальних осіб у строк до 03.01.2025 року;

- закріплення за матеріально-відповідальними особами товаро-матеріальних цінностей та необоротних активів у строк до 03.01.2025 року;

- укладення договорів матеріальної відповідальності з матеріально-відповідальними особами у строк до 03.01.2025 року;

- отримання ліцензій на зберігання пального для власних потреб, у випадку визначення інших місць зберігання, відмінних від існуючих;

- перереєструвати програмні реєстратори розрахункових операцій (ПРРО), у випадку внесення змін щодо відомостей про місце здійснення господарської операції та внести зміни щодо відповідальних осіб, яким делеговано право підпису електронних документів, які застосовуються в ПРРО;

- збереження отриманих документів та баз даних системи обліку філії «Димерське лісове господарство» та державних підприємств, правонаступником яких є ДП «Ліси України»;

- прийняття на облік філії «Столичний лісовий офіс» активів та пасивів, отриманих від філії «Димерське лісове господарство» згідно з затвердженим передавальним актом;

- визначити відповідальних осіб щодо супроводу проведення податкової перевірки та зняття з обліку в органах Державної податкової служби філії «Димерське лісове господарство», як платника податків.

6. Визначити термін припинення філії «Димерське лісове господарство» до 31.01.2025 року.

7. Директору Департаменту лісового господарства Шеремету І.М. забезпечити організацію території земель філії «Столичний лісовий офіс».

8. Директору Департаменту з правових питань Дудці В.П. забезпечити подачу документів для проведення державної реєстрації припинення філії «Димерське лісове господарство» та внесення відповідного запису до Єдиного державного реєстру юридичних осіб, фізичних осіб – підприємців та громадських формувань.

9. Уповноважити директора виконавчого Лицура Ігоря Миколайовича (РНОКПП 2789006472) на подачу документів та здійснення усіх передбачених чинним законодавством дій для проведення державної реєстрації внесення відповідних змін до Єдиного державного реєстру юридичних осіб, фізичних осіб-підприємців та громадських формувань філій підприємства.

10. Контроль за виконанням даного наказу залишаю за собою.

Генеральний директор

Юрій БОЛОХОВЕЦЬ

Додаток Б

ЗАТВЕРДЖУЮ

Директор

Філії «Димерське лісове господарство»

ДП «Ліси України»

Андрій ПРОДАН

м.п.

2024 р.

План

проведення післяпроектного моніторингу

на виконання Висновку з оцінки впливу на довкілля від 05.04.2024 року № 21/01-5197/1 планованої діяльності Філії «Димерське лісове господарство» Державного спеціалізованого господарського підприємства «Ліси України» «Використання лісових ресурсів у порядку проведення рубок головного користування на території лісового фонду філії «Димерське лісове господарство» ДП «Ліси України»» (реєстраційний номер справи про оцінку впливу на довкілля планованої діяльності 5197)

№	Предмет дослідження	Періодичність здійснення	Умови звітності
1.	Дослідження стану ґрунтів та активізації ерозійних процесів	Один раз на рік, після завершення рубок на оцінених ділянках	Результати післяпроектного моніторингу (звіти післяпроектного моніторингу разом з копіями протоколів лабораторних досліджень параметрів навколишнього середовища, що виконуються в рамках післяпроектного моніторингу чи інших матеріалів, що містять результати досліджень) подаються протягом наступного місяця за звітним до

№	Предмет дослідження	Періодичність здійснення	Умови звітності
			<p>уповноваженого центрального органу, а також забезпечується їх опублікування на власному вебсайті (у разі наявності) або направляється до органів місцевого самоврядування відповідних адміністративно-територіальних одиниць, що можуть зазнати впливу планованої діяльності для публікації на їх вебсайтах.</p> <p>Моніторинг здійснюється щорічно протягом п'яти років з моменту початку провадження планованої діяльності</p>
2.	<p>Квартально-видільний перелік ідентифікованих місць зростання, перебування видів тварин та рослин, занесених до Червоної книги України, на місці провадження планованої діяльності</p>	<p>Один раз на рік</p>	<p>Результати післяпроектного моніторингу (звіти післяпроектного моніторингу разом з копіями протоколів лабораторних досліджень параметрів навколишнього середовища, що виконуються в рамках післяпроектного моніторингу чи інших матеріалів, що містять результати досліджень) подаються протягом наступного місяця за звітом до уповноваженого центрального органу, а також забезпечується їх опублікування на власному вебсайті (у разі наявності) або направляється до органів місцевого самоврядування відповідних адміністративно-територіальних одиниць,</p>

№	Предмет дослідження	Періодичність здійснення	Умови звітності
			<p>що можуть зазнати впливу планованої діяльності для публікації на їх вебсайтах.</p> <p>Моніторинг здійснюється щорічно протягом п'яти років з моменту початку провадження планованої діяльності</p>
3.	<p>Дослідження щодо впливу планованої діяльності на види та оселища об'єктів Смарагдової мережі, рослинні угруповання Зеленої книги України та раритетних представників флори</p>	<p>Один раз на рік, протягом реалізації планованої діяльності</p>	<p>Результати післяпроектного моніторингу (звіти післяпроектного моніторингу разом з копіями протоколів лабораторних досліджень параметрів навколишнього середовища, що виконуються в рамках післяпроектного моніторингу чи інших матеріалів, що містять результати досліджень) подаються протягом наступного місяця за звітним до уповноваженого центрального органу, а також забезпечується їх опублікування на власному вебсайті (у разі наявності) або направляється до органів місцевого самоврядування відповідних адміністративно-територіальних одиниць, що можуть зазнати впливу планованої діяльності для публікації на їх вебсайтах.</p> <p>Моніторинг здійснюється щорічно протягом п'яти років з моменту початку провадження планованої діяльності</p>

№	Предмет дослідження	Періодичність здійснення	Умови звітності
4.	<p>Проведення роботи та надання інформації з метою проведення ідентифікації належності лісових територій до пралісів, квазіпралісів і природних лісів згідно з вимогами «Методики визначення належності лісових територій до пралісів, квазіпралісів і природних лісів»</p>	<p>Один раз на рік</p>	<p>Результати післяпроектного моніторингу (звіти післяпроектного моніторингу разом з копіями протоколів лабораторних досліджень параметрів навколишнього середовища, що виконуються в рамках післяпроектного моніторингу чи інших матеріалів, що містять результати досліджень) подаються протягом наступного місяця за звітним до уповноваженого центрального органу, а також забезпечується їх опублікування на власному вебсайті (у разі наявності) або направляється до органів місцевого самоврядування відповідних адміністративно-територіальних одиниць, що можуть зазнати впливу планованої діяльності для публікації на їх вебсайтах. Моніторинг здійснюється щорічно протягом п'яти років з моменту початку провадження планованої діяльності</p>

ВІДОМІСТЬ

суцільні рубки головного користування на 2024 р.

ФЛІІ "ДИМЕРСЬКЕ ЛІСОВЕ ГОСПОДАРСТВО" ДП "ЛІСИ УКРАЇНИ"

№ п/п	№ лісорубного квитка	дата	№ кварталу	№ виділу	№ ділянки	Площа, га	Господарство	Госпсекція	Маса деревини, куб.метрів					
									ділової	дров'яної	разом ліквідної	ліквіду із крони	хворосту і сучків	разом
1	2	3	4	5	6	7	8	9	10	11	12	13	14	15
Руднянське	20240607-000043	07.06.2024	71	4	1	0,3	мл	березова	10	19	29	1	6	36
Руднянське	20240513-000247	14.05.2024	85	14		0,4	хв	соснова	71	21	92	3	18	113
Руднянське	20240502-000282	09.05.2024	49	20	2	1	хв	соснова	229	118	347	12	61	420
Руднянське	20240513-000225	14.05.2024	58	21		0,9	хв	соснова	102	46	148	4	29	181
Руднянське	20240513-000216	14.05.2024	58	14		1,5	хв	соснова	223	91	314	9	63	386
Руднянське	20240513-000234	14.05.2024	68	7		0,6	хв	соснова	90	37	127	4	27	158
Руднянське	20240513-000229	14.05.2024	59	13	1	0,7	хв	соснова	135	40	175	4	42	221
Руднянське	20240513-000241	14.05.2024	79	17	2	2,5	хв	соснова	252	95	347	8	70	425
Руднянське	20241101-000148	04.11.2024	92	14		0,4	хв	соснова	93	22	115	3	25	143
Руднянське	20241101-000145	04.11.2024	92	46	1	0,3	хв	соснова	102	16	118	3	26	147
Руднянське	20241108-000035	11.11.2024	94	7	2	2,5	хв	соснова	459	148	607	18	115	740
Руднянське	20241111-000005	18.11.2024	59	15	5	1	хв	соснова	251	40	291	7	64	362
Руднянське	20240723-000180	24.07.2024	2	24	2	1,1	хв	соснова	303	80	383	10	76	469
Руднянське	20240725-000130	26.07.2024	10	12	4	2,3	хв	соснова	447	281	728	41	117	886
Руднянське	20241004-000278	08.10.2024	2	13	2	1,6	хв	соснова	352	219	571	15	100	686
Руднянське	20240725-000136	26.07.2024	30	1	3	0,5	хв	соснова	122	18	140	2	28	170
Руднянське	20240725-000141	26.07.2024	38	11		0,3	хв	соснова	93	8	101	2	22	125
Руднянське	20241004-000283	09.10.2024	10	18	2	0,4	хв	соснова	114	22	136	3	27	166
Руднянське	20240415-000446	17.04.2024	78	19		0,7	хв	соснова	122	28	150	4	32	186
Руднянське	20240529-000264	29.05.2024	47	16		1,5	мл	вільхова	202	169	371	32	62	465

Руднянське	20240426-000083	30.04.2024	47	4	3	1,6	ТВ	дубова	88	220	308	34	46	388
Руднянське	20240814-000044	16.08.2024	66	13		2,2	МЛ	вільхова	423	282	705	52	130	887
Руднянське	20240417-000342	23.04.2024	20	35		1,2	ХВ	соснова	221	86	307	11	60	378
Руднянське	20240417-000349	23.04.2024	37	8		0,4	ХВ	соснова	42	18	60	1	13	74
Руднянське	20240227-000314	01.03.2024	63	1		1,8	МЛ	вільхова	194	213	407	35	68	510
Руднянське	20240410-000246	11.04.2024	17	3		0,8	МЛ	вільхова	87	102	189	10	29	228
Руднянське	20241101-000143	04.11.2024	92	51	1	0,5	ХВ	соснова	117	45	162	3	30	195
Руднянське	20240417-000358	23.04.2024	48	12	3	0,5	ХВ	соснова	88	25	113	4	24	141
Руднянське	20240410-000272	11.04.2024	82	27		1,7	МЛ	вільхова	283	224	507	39	88	634
Разом по лісництву						31,2	-	-	5315	2733	8048	374	1498	9920
Катюжанське	20241101-000154	04.11.2024	54	25		1,8	ХВ	соснова	290	144	434	11	68	513
Катюжанське	20240923-000475	24.09.2024	4	24	2	1,1	ХВ	соснова	271	67	338	11	68	417
Катюжанське	20240702-000367	03.07.2024	34	4	2	0,4	ХВ	соснова	126	32	158	4	29	191
Катюжанське	20240617-000145	19.06.2024	17	8	1	3	МЛ	вільхова	644	277	921	67	182	1170
Катюжанське	20241115-000064	19.11.2024	70	15	1	1,8	ХВ	соснова	483	120	603	14	112	729
Катюжанське	20241127-000227	28.11.2024	60	16		1,5	ХВ	соснова	384	76	460	14	100	574
Катюжанське	20240923-000467	24.09.2024	30	7	4	3	ХВ	соснова	549	94	643	16	134	793
Катюжанське	20241004-000334	08.10.2024	24	15	2	2,1	ХВ	соснова	532	89	621	11	130	762
Катюжанське	20240904-000286	10.09.2024	30	7	3	2,9	ХВ	соснова	382	112	494	14	103	611
Катюжанське	20240821-000397	22.08.2024	12	22		1,2	ХВ	соснова	186	42	228	6	48	282
Катюжанське	20241101-000151	04.11.2024	11	24		1,7	ХВ	соснова	333	143	476	9	88	573
Катюжанське	20240725-000272	26.07.2024	20	7	3	2,8	ХВ	соснова	422	185	607	35	108	750
Катюжанське	20240821-000139	22.08.2024	21	3		2,3	ХВ	соснова	525	179	704	18	132	854
Катюжанське	20240821-000143	22.08.2024	30	7	5	3	ХВ	соснова	347	113	460	13	88	561
Катюжанське	20240725-000274	26.07.2024	31	12		2,5	ХВ	соснова	353	146	499	16	98	613
Разом по лісництву						31,1	-	-	5827	1819	7646	259	1488	9393
Кам'янське	20240923-000487	24.09.2024	57	21	3	0,6	ХВ	соснова	91	77	168	6	27	201
Кам'янське	20241017-000320	21.10.2024	23	6	4	0,5	ХВ	соснова	168	28	196	6	36	238
Кам'янське	20240725-000328	26.07.2024	47	8		0,4	ХВ	соснова	75	50	125	5	21	151
Кам'янське	20240725-000340	30.07.2024	67	22		0,6	ХВ	соснова	147	93	240	7	42	289
Кам'янське	20240814-000304	20.08.2024	57	21		0,6	ХВ	соснова	97	62	159	5	28	192

Кам'янське	20241017-000327	21.10.2024	20	1	3	0,5	хв	соснова	104	57	161	5	24	190
Кам'янське	20240725-000336	26.07.2024	66	17		0,5	хв	соснова	119	68	187	6	33	226
Разом по лісництву						3,7	-	-	801	435	1236	40	211	1487
Шевченківське	20241003-000101	03.10.2024	35	31		1,1	хв	соснова	110	54	164	4	28	196
Шевченківське	20240725-000235	26.07.2024	2	5		3	хв	соснова	931	136	1067	21	220	1308
Шевченківське	20240725-000240	26.07.2024	17	38		1,4	хв	соснова	429	94	523	13	94	630
Шевченківське	20240923-000454	24.09.2024	29	32		1,2	хв	соснова	184	59	243	7	46	296
Шевченківське	20240815-000496	16.08.2024	42	30		2,5	хв	соснова	765	186	951	20	182	1153
Шевченківське	20241003-000148	03.10.2024	16	2	1	3	хв	соснова	686	182	868	17	176	1061
Шевченківське	20240529-000261	29.05.2024	49	2	9	1	мл	вільхова	64	157	221	16	23	260
Разом по лісництву						13,2	-	-	3169	868	4037	98	769	4904
Литвинівське	20240725-000365	26.07.2024	6	21		2,3	хв	соснова	626	211	837	18	146	1001
Литвинівське	20241203-000196	03.12.2024	31	4	1	2,6	хв	соснова	684	178	862	25	164	1051
Литвинівське	20241203-000193	03.12.2024	31	13	1	1,9	хв	соснова	506	158	664	18	126	808
Литвинівське	20240707-000019	09.07.2024	13	24	2	0,3	хв	соснова	75	31	106	2	18	126
Литвинівське	20240707-000018	09.07.2024	22	33	4	0,3	хв	соснова	74	22	96	2	16	114
Разом по лісництву						7,4	-	-	1965	600	2565	65	470	3100
Дніпровське	20240729-000375	30.07.2024	13	11		1,2	тл	дубова	128	129	257	21	40	318
Дніпровське	20240816-000122	19.08.2024	39	19	2	0,5	тл	дубова	33	104	137	16	18	171
Дніпровське	20240513-000269	14.05.2024	76	10	1	1,6	мл	березова	84	98	182	12	29	223
Дніпровське	20240513-000265	14.05.2024	75	15	6	1,9	мл	березова	93	116	209	13	32	254
Дніпровське	20240904-000300	11.09.2024	52	14		2,4	хв	соснова	352	151	503	18	93	614
Дніпровське	20240805-000301	06.08.2024	55	8		3	хв	соснова	742	183	925	27	184	1136
Дніпровське	20240725-000362	26.07.2024	56	12	2	2,8	хв	соснова	414	229	643	25	115	783
Дніпровське	20240903-000401	04.09.2024	56	12	3	1,3	хв	соснова	202	125	327	14	56	397
Дніпровське	20240725-000364	26.07.2024	67	2		2,9	хв	соснова	663	171	834	20	178	1032
Дніпровське	20240624-000401	26.06.2024	66	7	2	0,6	хв	соснова	122	15	137	3	30	170
Дніпровське	20240624-000404	26.06.2024	83	18	2	0,6	хв	соснова	63	24	87	3	14	104
Дніпровське	20240707-000021	09.07.2024	65	11	1	0,2	хв	соснова	76	10	86	2	19	107
Дніпровське	20240923-000497	24.09.2024	27	19	1	2,7	хв	соснова	559	53	612	13	125	750
Дніпровське	20241003-000264	03.10.2024	26	29	2	0,5	хв	соснова	77	25	102	2	21	125

Дніпровське	20241003-000281	03.10.2024	38	14	2	0,5	хв	соснова	60	26	86	2	16	104
Дніпровське	20240715-000342	17.07.2024	28	23	2	1,1	мл	вільхова	182	71	253	16	52	321
Разом по лісництву						23,8	-	-	3850	1530	5380	207	1022	6609
Ясногородське	20240904-000324	10.09.2024	41	3	3	2,2	хв	соснова	412	320	732	19	124	875
Разом по лісництву						2,2	-	-	412	320	732	19	124	875

ВІДОМІСТЬ

суцільні рубки головного користування на 2025 р.

Димерське надлісництво ФЛП "СТОЛИЧНИЙ ЛІСОВИЙ ОФІС" ДП "ЛІСИ УКРАЇНИ"

№ п/п	№ лісорубного квитка	дата	№ кварталу	№ виділу	№ ділянки	Площа, га	Господарство	Госпсекція	Маса деревини, куб.метрів					
									ділової	дров'яної	разом ліквідної	ліквіду із крони	хворосту і сучків	разом
1	2	3	4	3	4	5	6	7	8	9	10	11	12	13
Руднянське	20250108-000530	09.01.2025	48	11	2	1,5	хв	соснова	251	163	414	16	41	471
Руднянське	20250110-000123	10.01.2025	41	11	2	1,6	хв	соснова	361	69	430	11	46	487
Руднянське	20250116-000245	17.01.2025	95	4	1	2,6	хв	соснова	359	143	502	17	54	573
Руднянське	20250303-000119	06.03.2025	32	7	6	1,9	хв	соснова	359	213	572	17	61	650
Руднянське	20250307-000033	10.03.2025	30	18	2	0,2	хв	соснова	59	32	91	4	8	103
Руднянське	20250307-000146	10.03.2025	33	14	3	1,3	хв	соснова	204	106	310	10	29	349
Руднянське	20250520-000192	21.05.2025	35	7	-	1,7	хв	соснова	378	98	476	9	54	539
Руднянське	20250523-000243	26.05.2025	45	2	-	2,2	хв	соснова	306	184	490	12	56	558
Руднянське	20250523-000314	26.05.2025	64	2	-	1,0	хв	соснова	250	82	332	7	34	373
Руднянське	20250624-000264	26.06.2025	36	4	-	0,2	хв	соснова	85	19	104	2	10	116
Руднянське	20250624-000274	26.06.2025	46	27	1	0,2	хв	соснова	115	29	144	3	14	161
Руднянське	20250624-000297	26.06.2025	65	18	1	0,2	хв	соснова	50	26	76	2	8	86
Руднянське	20251027-000435	28.10.2025	49	11	1	1,5	хв	соснова	173	119	292	11	31	334
Руднянське	20251027-000461	28.10.2025	60	6	1	1,1	хв	соснова	152	88	240	11	24	275
Руднянське	20251027-000473	28.10.2025	61	8	3	0,2	хв	соснова	42	25	67	3	6	76
Руднянське	20251117-000282	20.11.2025	66	15	-	0,8	хв	соснова	218	117	335	8	36	379
Руднянське	20251117-000292	20.11.2025	84	9	-	0,7	хв	соснова	173	74	247	6	24	277
Руднянське	20250813-000032	14.08.2025	61	24	-	0,7	тл	дубова	102	64	166	12	15	193
Руднянське	20250410-000314	15.04.2025	78	16	-	0,8	мл	вільхова	160	124	284	20	16	320

Разом по лісництву (структурному підрозділу)							20,4	-	-	3797	1775	5572	181	567	6320
Катюжанське	20250108-000523	09.01.2025	30	7	6	3,0	хв	соснова	440	111	551	16	60	627	
Катюжанське	20250113-000009	13.01.2025	30	7	2	2,1	хв	соснова	274	57	331	10	37	378	
Катюжанське	20250114-000335	14.01.2025	20	7	4	2,5	хв	соснова	568	244	812	35	76	923	
Катюжанське	20250304-000241	06.03.2025	81	12	0	2,1	хв	соснова	596	87	683	14	70	767	
Катюжанське	20250314-000183	17.03.2025	82	5	1	0,8	хв	соснова	207	25	232	5	23	260	
Катюжанське	20250305-000201	06.03.2025	82	10 4	1	1,1	хв	соснова	167	146	313	12	24	349	
Катюжанське	20250306-000061	06.03.2025	21	3	2	1,1	хв	соснова	224	101	325	9	32	366	
Катюжанське	20250521-000116	23.05.2025	55	14	1	2,9	хв	соснова	536	202	738	20	67	825	
Катюжанське	20250523-000172	26.05.2025	65	9	1	2,6	хв	соснова	381	138	519	16	60	595	
Катюжанське	20250523-000195	29.05.2025	68	18	1	2,5	хв	соснова	606	185	791	20	72	883	
Катюжанське	20250527-000403	29.05.2025	16	3	2	1,8	хв	соснова	179	103	282	14	29	325	
Катюжанське	20250527-000511	29.05.2025	56	19	2	1,9	хв	соснова	276	96	372	12	35	419	
Катюжанське	20250408-000397	10.04.2025	39	10	1	0,3	мл	березова	32	44	76	5	6	87	
Катюжанське	20250418-000202	18.04.2025	17	8	2	2,9	мл	вільхова	549	430	979	65	55	1099	
Разом по лісництву (структурному підрозділу)							27,6	-	-	5035	1969	7004	253	646	7903
Кам'янське	20250108-000518	08.01.2025	68	17	6	1,7	хв	соснова	267	198	465	12	50	527	
Кам'янське	20250305-000220	06.03.2025	11	5	0	1,4	хв	соснова	192	108	300	10	28	338	
Кам'янське	20250730-000303	06.08.2025	21	8	5	1,3	хв	соснова	246	119	365	15	32	412	
Кам'янське	20250521-000169	23.05.2025	12	26	1	0,7	мл	вільхова	121	73	194	15	12	221	
Кам'янське	20250311-000062	12.03.2025	69	7	1	2,7	мл	вільхова	300	245	545	41	32	618	
Кам'янське	20250903-000252	05.09.2025	37	16	1	0,6	мл	вільхова	98	71	169	13	11	193	
Разом по лісництву (структурному підрозділу)							8,4	-	-	1224	814	2038	106	165	2309
Шевченківське	20250108-000511	09.01.2025	47	1	7	2,9	хв	соснова	777	145	922	18	81	1021	
Шевченківське	20250715-000093	15.07.2025	22	19	0	2,3	хв	соснова	574	152	726	20	68	814	
Разом по лісництву (структурному підрозділу)							5,2	-	-	1351	297	1648	38	149	1835
Шевченківське (Литвинівське)	20250109-000239	09.01.2025	22	6	2	3,0	хв	соснова	697	226	923	19	79	1021	

Шевченківське (Литвинівське)	20250401-000227	03.04.2025	3	10	1	2,1	хв	соснова	651	124	775	16	79	870
Шевченківське (Литвинівське)	20250404-000148	04.04.2025	31	4	2	3,0	хв	соснова	912	171	1083	24	110	1217
Шевченківське (Литвинівське)	20250707-000444	07.07.2025	31	15	1	2,3	хв	соснова	384	386	770	23	77	870
Разом по лісництву (структурному підрозділу)						10,4	-	-	2644	907	3551	82	345	3978
Дніпровське	20250108-000591	09.01.2025	55	11	1	1,4	хв	соснова	420	85	505	14	49	568
Дніпровське	20250110-000195	10.01.2025	27	19	2	2,5	хв	соснова	676	91	767	16	76	859
Дніпровське	20250227-000357	12.03.2025	16	7	0	2,9	хв	соснова	862	94	956	15	94	1065
Дніпровське	20250228-000042	28.02.2025	56	12	4	2,3	хв	соснова	599	113	712	24	74	810
Дніпровське	20250303-000215	06.03.2025	7	17	0	0,8	хв	соснова	297	50	347	7	32	386
Дніпровське	20250313-000332	17.03.2025	17	10	0	2,3	хв	соснова	400	204	604	13	83	700
Дніпровське	20250527-000828	29.05.2025	20	7	4	0,7	хв	соснова	94	30	124	3	13	140
Дніпровське	20250527-000802	29.05.2025	52	14	2	1,4	хв	соснова	172	56	228	6	28	262
Дніпровське	20250624-000230	24.06.2025	12	2	6	0,4	хв	соснова	85	39	124	4	14	142
Дніпровське	20250707-000041	07.07.2025	11	11	4	0,6	хв	соснова	133	38	171	4	20	195
Дніпровське	20250820-000197	21.08.2025	39	1	4	0,5	хв	соснова	140	18	158	4	18	180
Дніпровське	20250903-000210	04.09.2025	10	21	6	0,3	хв	соснова	52	11	63	2	7	72
Дніпровське	20250903-000222	04.09.2025	36	16	1	0,2	хв	соснова	32	8	40	1	4	45
Дніпровське	20251120-000275	21.11.2025	82	5	2	0,4	хв	соснова	66	54	120	3	18	141
Дніпровське	20250530-000133	30.05.2025	40	33	2	0,9	тл	дубова	49	124	173	21	14	208
Дніпровське	20250115-000055	15.01.2025	28	3	3	0,9	мл	вільхова	151	94	245	19	12	276
Дніпровське	20250418-000221	18.04.2025	47	18	2	0,7	мл	вільхова	73	82	155	13	11	179
Разом по лісництву (структурному підрозділу)						19,2	-	-	4301	1191	5492	169	567	6228
Ясногородське	20250108-000589	09.01.2025	32	5	3	1,3	хв	соснова	328	56	384	7	43	434
Ясногородське	20251111-000028	11.11.2025	49	27	0	0,7	хв	соснова	206	54	260	7	23	290
Ясногородське	20250115-000192	15.01.2025	32	3	7	2,5	тл	дубова	217	259	476	52	35	563
Разом по лісництву (структурному підрозділу)						4,5	-	-	751	369	1120	66	101	1287
Усього по постійному користувачу (відокремленому підрозділу)/власнику лісів						95,7	-	-	19103	7322	26425	895	2540	29860

Ділянки місцезростання та оселення раритетних видів флори і фауни та їх охоронних зон в межах лісового фонду колишньої філії «Димерське лісове господарство»

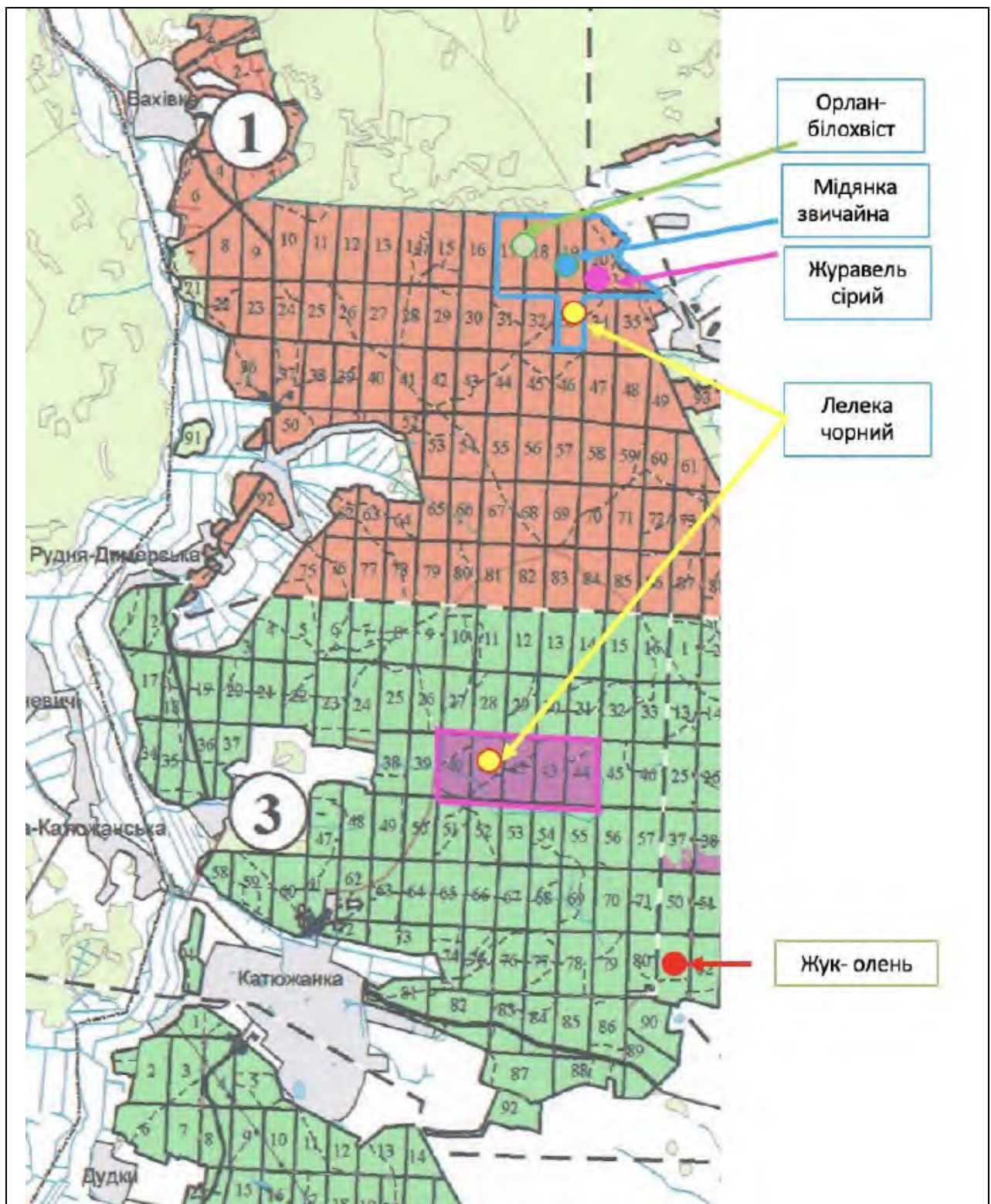


Рис. 1. Розташування об'єктів ПЗФ і видів тварин, занесених до Червоної книги України в межах колишньої філії «Димерське лісове господарство»

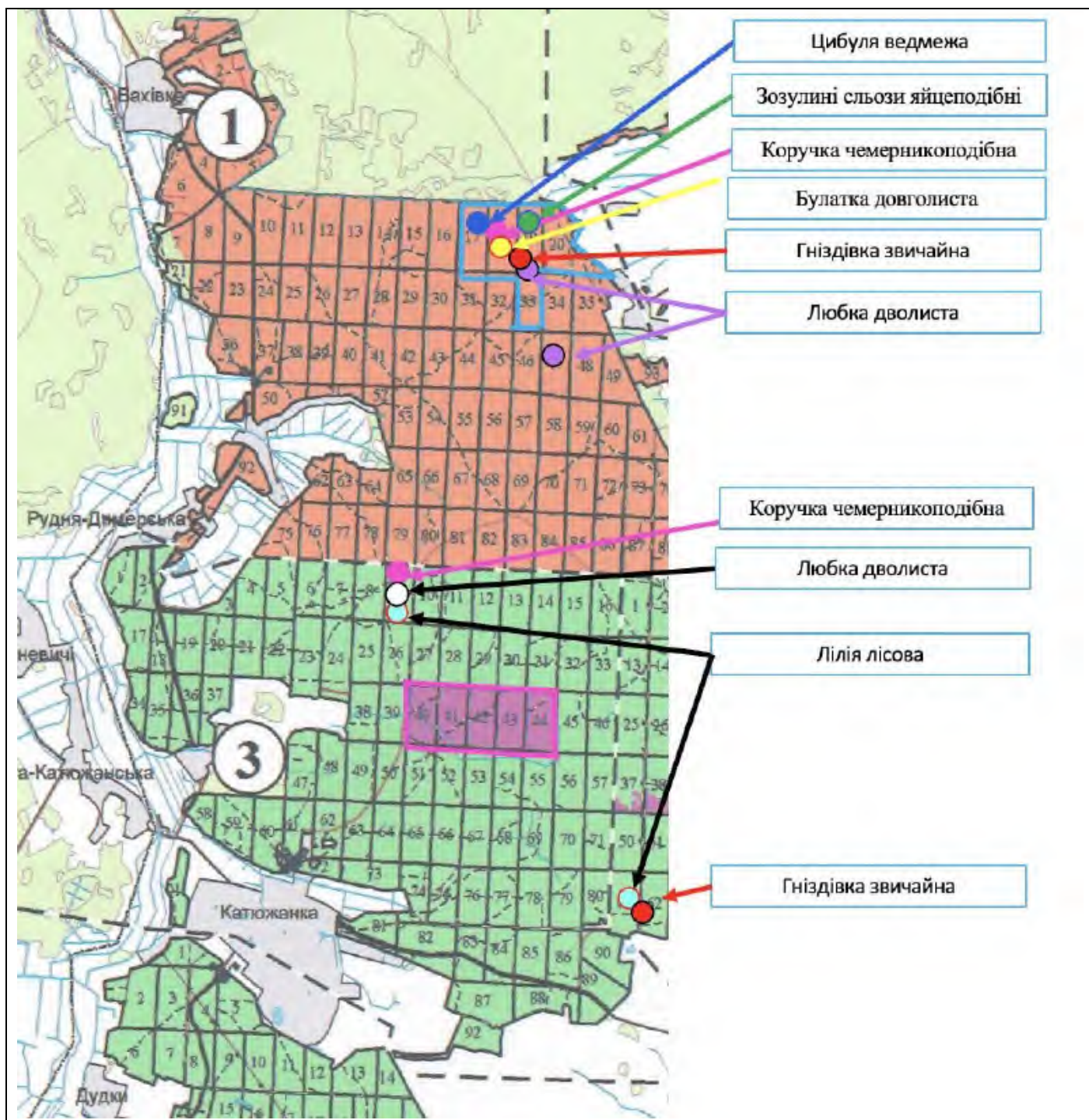
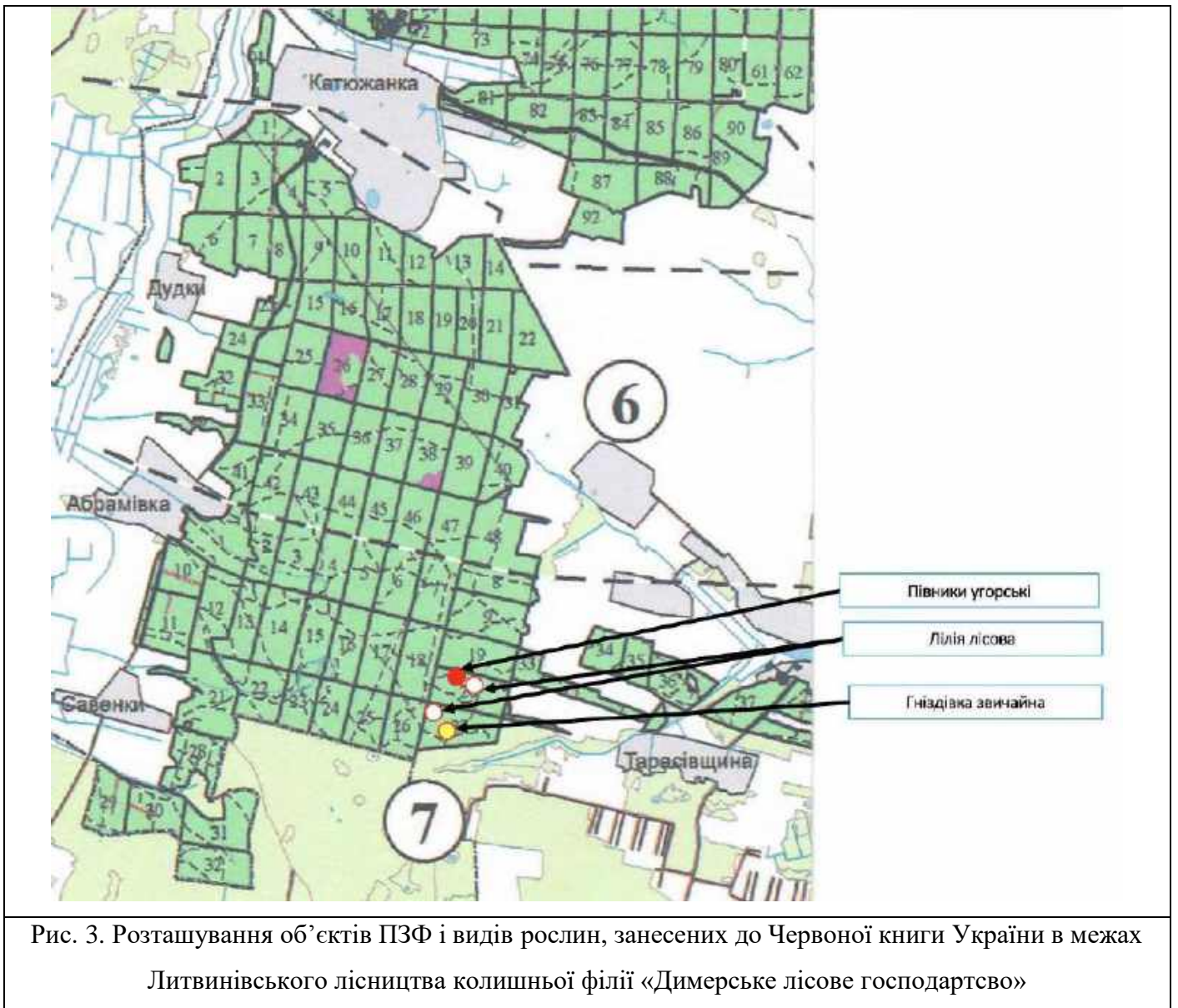


Рис. 2. Розташування об'єктів ПЗФ і видів рослин, занесених до Червоної книги України в межах Руднянського, Кам'янського і Катюжанського лісництв колишньої філії «Димерське лісове господарство»



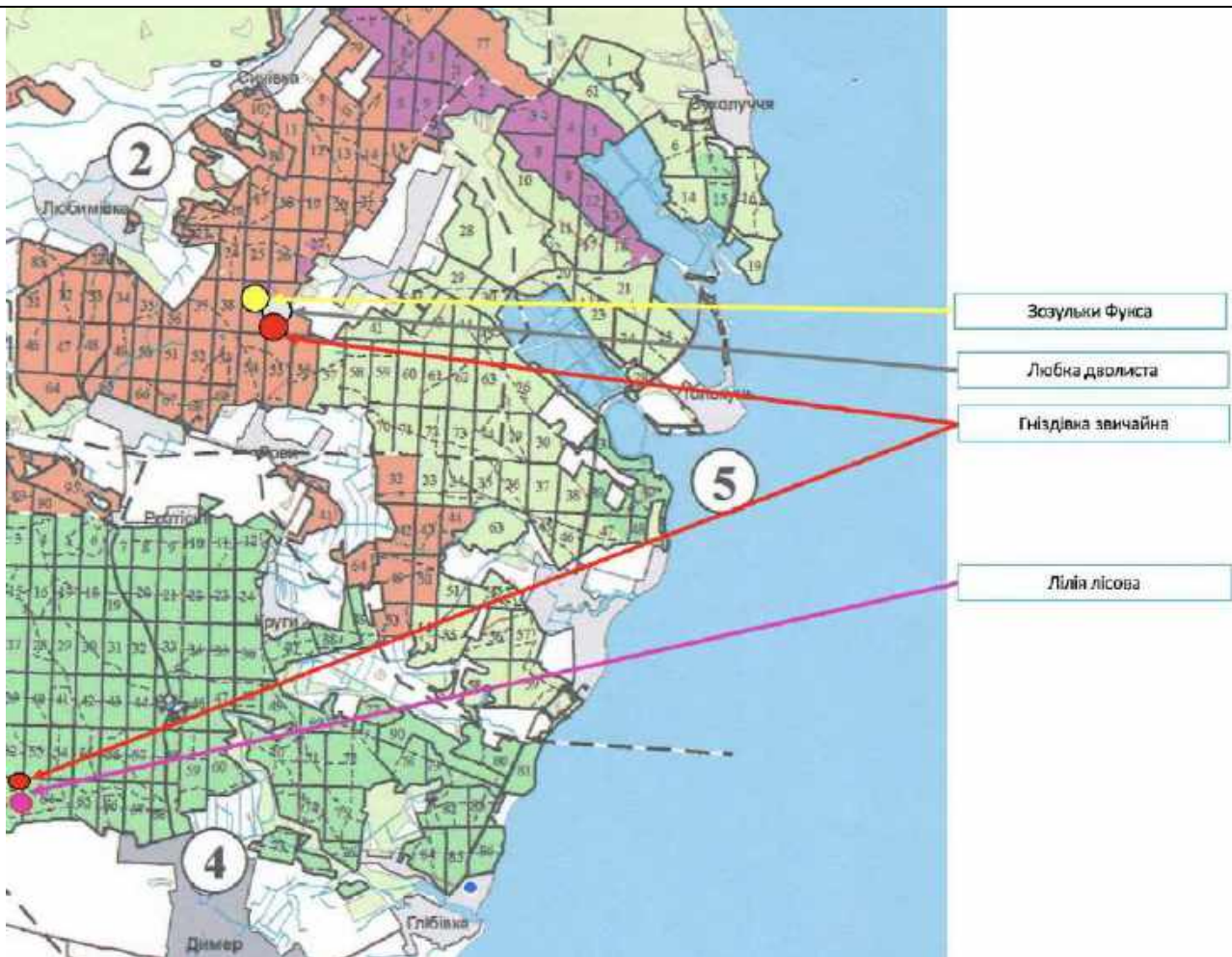


Рис. 4. Розташування об'єктів ПЗФ і видів, занесених до Червоної книги України в межах Дніпровського і Кам'янського лісництв колишньої філії «Димерське лісове господарство»

Додаток Б
до плану А «Матриці виконання заходів з лісової господарської діяльності» згідно з наказом лісового господарства за номером 14/02/2025р.

А К Т 156.13.181-002-25
огляду місць заготівлі деревини

08.04.2025р.

Лісове господарство ФІЛІА "СТОЛИЧНИЙ ЛІСОВИЙ ФОНД" ДП "ЛІСА УКРАЇНИ" Димерське надлісництво Шевченківське лісництво - Точка Михайло Сергієвич Кошвар лісового господарства з відведення і тавра.

Ф.І.О. особи, виконавця заходу

у присутності представника лісовористачача - Леоніда Шевченківського лісництва Чупрія Ярослав Петрович що дає на підставі наказу №14040.1.12 від 14.02.2025р. повідомлення 31.03.2025 року проведи огляд місця в кварталі № 47 виділ № 1.7, за лісозубним квитком № 20250108-000511, виданому ФІЛІА "СТОЛИЧНИЙ ЛІСОВИЙ ФОНД" ДП "ЛІСА УКРАЇНИ" Димерське надлісництво Шевченківське лісництво 08.04.2025р.

Вид лісозубування - рубка головного користування, вид рубки - суцільнолісовий, спосіб обліку - за площею

Строк закінчення лісовористачання по білету 31.12.2025 фактично 31.03.2025

Назва параметру	Одиниця виміру	Доволено по лісозубному квитку	Фактично заготовлено	Налицькість деревини інших продуктів лісу на день огляду
Площа лісового	га	2,9	2,9	
Маса деревини	м3	1021	971,394	0
В тому числі - дровової	м3	777	720,212	0
- дров'яної	м3	163	170,182	0
з наї для технологічних потреб	м3			0
Характеру, м'якоти і суцільності	м3	81	81	
інші продукти лісу				

Під час огляду встановлено:

Якість рубки: Стан меж лісової (50-метрових смуг, сумарних за межу) - **задовільний**; межові маркери (лінійні, позначальні) та інші знаки - **збережені**; надрубки - **відсутні**; елементи білізної межової лінії не підлягають вирубуванню (перевірка підлоги лісової культури) - **збережені**; записи дерева - **відсутні**; якість очищення площини - **задовільний**; мушкеті, мірки, інші знаряддя вимірювання - **відсутні**; записи наї стан - **наслідки**; **задовільний**; пролонгові в проведення добувочних заходів **не потрібні**.

Забезпечення заходів лісовористачання, зокрема заходів з відведення і тавра лісової господарства згідно з наказом лісового господарства за номером 14/02/2025р.

Спосіб очищення: **кріпильний** *на площині 4х мери, перебуває в стані не встановлено.*

Додати до акту 156.13.181-002

1. Додати про кількість заготовленої деревини.
- 2.
- 3.
- 4.

Номер лісового господарства з відведення і тавра

Лісництво Шевченківського лісництва

Виконавець: Ф.ОП Васильчук С.М.

[Підпис] Михайло ТОПЧИЙ
(підпис)
[Підпис] Ярослав ЧУПРІЙ
(підпис)
[Підпис] Сергій ВАСИЛЮК
(підпис)

Додаток Б
до плану А «Матриці виконання заходів з лісової господарської діяльності» згідно з наказом лісового господарства за номером 14/02/2025р.

ДОВІДКА
про кількість заготовленої деревини

По лісозубному (лісовому) квитку 20250108-000511 від 08 квітня 2025р.
Шевченківське лісництво ДП "Димерське ЛП"
в кварталі № 47, ділянка № 1.7.
Димерське надлісництво
(наблизькому лісництву/структурному підрозділу)
ДП "Ліса України" (Філія "Столичний лісовий фонд" ДП "Ліса України")
(наблизькому лісництву лісовористачача)

Заготовлено:

	Одиниця виміру	Кількість
Маса деревини	м3	990,394
В тому числі дровової	" "	720,212
дров'яної	" "	170,182
з наї для технологічних потреб	" "	

Керівник

Ярослав ЧУПРІЙ

Бухгалтер

Ауслана ШПАКОВСЬКА



Документ 4
 це зразок встановленого порядку в підприємстві
 такий зразок не має юридичної сили та зразок
 не є обов'язковим для застосування

АКТ 156.13.181-001 - 25
огляду місць заготівлі деревини

08.04.2025р.

Лісове господарство ФЛІЛІ "СТОЛИЧНИЙ ЛІСОВИЙ ОФІС" ДП "ЛІСИ УКРАЇНИ" Дніпровське надрізнянство
 Шевченківське лісництво - Топчи Михайло Сергієвич - інженер лісового господарства з відведення і така
 (Договір № 001)

(ПІБ особи, зображеної заочно)

у присутності представника лісокористувача - Лісничого Шевченківського лісництва Чупрія Ярослав
 Петровича, що діє на підставі наказу №140/40.1.12 від 14.02.2025р. повідомленого 31.03.2025 року,
 провела огляд сесійно в кварталі № 22 виділ № 02, за лісоубувним квитком № 20250109-000238,
 виданому ФЛІЛІ "СТОЛИЧНИЙ ЛІСОВИЙ ОФІС" ДП "ЛІСИ УКРАЇНИ" Дніпровське надрізнянство
 Шевченківське(Літинське) лісництво 09.01.2025р.

Вид лісокористування - рубка головного користування, вид рубки - суцільнолісовий, спосіб обліку -
 за площею

Строк закінчення лісокористування по білету: 31.12.2025 фактично: 31.03.2025

Назва параметра	Одиниця виміру	Договорно по лісоубувному квитку	Фактично заготовлено	Наявність деревини і інших продуктів лісу на день огляду
Площа лісоосі	га	3	3	
Маса деревини	м3	1021	1042,568	0
В тому числі: - ділової	м3	697	710,356	0
- дрязгової	м3	245	223,202	0
з неї для технологічних потреб	м3	-	-	0
Хворосту, хмизу і сучків	м3	79	79	
Інші продукти лісу				

Під час огляду встановлено:

Якість рубки: Стан між лісоосі і 50-метрової смуги, суцільних за масо - **задовільний**; межах кварталний,
 лісогосподарський (наві стояли - збережені); недоруби - **відсутні**; елементи біохазопоміжності які не
 підлягають вирубванню (береза підраст, лісові культури) - **збережені**; завіталі дерева - **відсутні**, лісові
 оздоровчі ділячки - **задовільний**; зручки проти негативної впливу - **відсутні**; загальний стан
 насадження - **задовільний**; пропозиції з проведення додаткових заходів **не потрібні**.

(за наявності ознак ураження лісової рослинності, зокладати також дані про ураженість і пропонувати заходи з лікування уражених рослин)

Спосіб сміщення: **комбінований**

Додати до акту 156.13.181-001

1. Додаток про кількість заготовленої деревини;
- 2.
- 3.
- 4.

Інженер лісового господарства з відведення і такації

Лісничий Шевченківського лісництва

Виконавець: ФОРТ Коваленко М.А.


 Михайло ТОПЧИЙ
 (підпис)
 Ярослав ЧУПРІЙ
 (підпис)
 Микола КОВАЛЕНКО
 (підпис)

Документ 5
 це зразок встановленого порядку в підприємстві
 і такий зразок не має юридичної сили
 зразок
 не є обов'язковим для застосування

ДОВІДКА

про наявність заготовленої деревини

По лісоубувному (лісовому) квитку 20250109-000239 від «09» січня 2025р.

в кварталі № 22 ділячка № 02, Шевченківське(Літинське) лісництво
(ДП "Дніпровське ЛП") Дніпровське надрізнянство

(найменування лісництва(структурного підрозділу))

ДП "Ліси України" (Флілі "Столичний лісовий офіс" ДП "Ліси України")

(найменування постійного лісокористувача)

Заготовлено:

	Одиниця виміру	Кількість
Маса деревини	м ³	1042,568
В тому числі ділової	- "	710,356
дрязгової	- "	223,202
з неї для технологічних потреб	- "	

Керівник

Ярослав ЧУПРІЙ

Бухгалтер

Руслана ШПАКОВСЬКА



АКТ № 38
огляду місць заготівлі деревини, інших продуктів лісу
та використання корисних властивостей лісів

"23" липня 2024р.

Область Київська
Лісогосподарське підприємство філія "Димерське лісове господарство"
Лісництво Шевченківське
лісничий Ярослав ЧУПРИЙ
посади, призначення, місце та за балансовою особою, яка оглядає акт
в присутності представника філії "Димерське лісове господарство" Шевченківського лісництва
робочим чином установа лісокористувача
майстра лісу майстерської ділянки № 3 Євгена БОГДАНА
посади, призначення, місце та за балансом
що діє на підставі постанови КМУ №761/23 05 07
займатися виконанням роботи
повідомленого _____
особою повідомлення
провели огляд місць заготівлі деревини в натурі
мис. огляду
в кварталі 49, виділ 2.9 по лісорубному квитку № 20240529-000261
(квартал) (виділ) (квиток)
виданому Центральному міжрегіональному Управлінню ЛМГ "29" травня 2024 року
орган
Вид лісокористування сільськогосподарське способом обліку по площі
орак закінчення лісокористування "31" зрудня 2024р.
Під час огляду встановлено

	Дані за виділом	Дозволено по лісорубному квитку (ордеру), лісорубному квитку	Фактично заготовлено	Наявність деревини і інших продуктів лісу на дні огляду
Площа лісооси	гектарів	1,0	1,0	
Маса деревини	куб. метрів	260	247,105	26,5500
в тому числі:				
ділової	кк	64	141,645	0,0000
дров'яної	кк	173	82,460	26,5500
з неї ДДПВ	кк			
жорстості і сучків	кк	23	23,000	
інші продукти лі	кк			

Якість рубок, пов'язаних з веденням лісового господарства:

Якість проведення рубки задовільна, зауважень немає, на ділянці залишено 10 дерев які
наміляються вирубуванню, з них: вільхи 8 шт, осики 2 шт.

довідковість проведення рубки, її повнота, і рівномірність призначення

дані за рубки тощо: детальний стан насаджень

і пропозиції по проведенню подальших заходів

Додати до акту: 1. Довідка про кількість заготовленої деревини

2.

3.

Представник лісогосподарського підприємства _____ Ярослав ЧУПРИЙ

(підпис)

Представник лісокористувача _____ Євген БОГДАН

Довідка
про кількість заготовленої деревини

По лісорубному (лісовому) квитку № 20240529-000261 від "29" травня 2024 року

в кварталі 49 виділ 2.9 Шевченківське лісництво

Філія "Димерське лісове господарство" заготовлено:

	Одиниця	Кількість
Маса деревини	м3	224,1060
В тому числі: ділової	м3	141,6460
дров'яної	м3	82,4600
з неї ДДПВ	м3	-

Лісничий

Бухгалтер



Ярослав ЧУПРИЙ

Руслана ШЛАНОВСЬКА

АКТ № 74

огляду місць заготівлі деревини, інших продуктів лісу та використання корисних властивостей лісів

"28" жовтня 2024р.

Область Київська
 Лісогосподарське підприємство філія "Димерське лісове господарство"
 Лісицтво Шевченківське
 лісничий Ярослав ЧУПРИЙ
(посада, провадник, м/с та т/с) (без посади/вступу)
 в присутності представника філія "Димерське лісове господарство" Шевченківського лісництва
(забезпечує встановлення лісових рубок)
майстра лісу майстерської ділянки № 4 Ярослава БОНДАРА
(посада, провадник, м/с та т/с) (без посади/вступу)
 що діє на підставі постанови КМУ № 761/23 05.07
(кабінетного документа)
 повідомлено: _____
(посади, провадник, м/с та т/с) (без посади/вступу)
 провади огляд місць заготівлі деревини в натурі
(вид огляду)
 з кварталу 29 , виділу 32 по лісорубному квитку № 20240923-000454
(номер) (номер)
 виданому Центральне Мікрорегіональне Управління ЛМГ "24" вересня 2024 року
(назва)
 Вид лісокористування вологого: середньокласова рубка спосіб обліку по площі
 орок закінчення лісокористування "31" грудня 2024р.
 Під час огляду встановлено

	Одиниця виміру	Дозволено по лісорубному квитку (ододору), лісорубному квитку	Фактично заготовлено	Навантажувальність з деревини і інших продуктів лісу на день освітчення
Площа лісоки	гектарів	1,2	1,2	
Маса деревини	куб. метрів	296	294,286	0,0000
в тому числі:				
ділової	м³	184	182,821	0,0000
дров'яної	м³	66	65,465	0,0000
з неї ДДПВ	м³		13,056	
дворосту і сучків	м³	46	46,000	
інші продукти лісу	м³			

Якість рубок, пов'язаних з веденням лісового господарства.

Якість проведення рубки задовільна, зауважень немає, на ділянці залишено 12 дерев які невідповідають вирубуванню, з них: сосни 12 шт.

(звернути увагу на повноту проведення рубки, інтенсивність, правильність призначення)

дефект до рубки (т/с); загальний стан насадження

(протокол по проведенню рубки/інших заходів)

Додати до акту: 1. Довідка про кількість заготовленої деревини

2.

3.

Представник лісогосподарського підприємства _____ Ярослав ЧУПРИЙ

(підпис)

Представник лісокористувача _____ Ярослав БОНДАРА

Довідка
 про кількість заготовленої деревини

По лісорубному (лісовому) квитку № 20240923-000454 від "24" вересня 2024 року

в кварталі 29 виділу 32 Шевченківське лісництво

Філія "Димерське лісове господарство" заготовлено:

	Одиниця	Кількість
Маса деревини	м³	248,2860
В тому числі: ділової	м³	182,8210
дров'яної	м³	65,4650
з неї ДДПВ	м³	13,0560

Лісничий

Бухгалтер

Ярослав ЧУПРИЙ

Руслана ШПАНОВСЬКА



АКТ № 55
огляду місць заготівлі деревини, інших продуктів лісу
та використання корисних властивостей лісів

"16" вересня 2024р.

Область Київська
Лісогосподарське підприємство філія "Димерське лісове господарство"
Лісництво Шевченківське
лісничий Ярослав ЧУПРІЙ
(особа, повноваження: керівник по лісової особі, на посаді з 05.12.2023)
в присутності представника філія "Димерське лісове господарство" Шевченківського лісництва
(найменування установи лісокористувача)
майстра лісу майстарської ділянки № 1 Анатолія ХАРЧЕНКА
(посад. категорія, МТ та по бітвіні)
що діє на підставі постанови КМУ №761/23.05.07
(найменування документа)
повідомленого _____ (особа, повноваження)
провели огляд місць заготівлі деревини в натурі
(тип огляду)
в кварталі 2 , виділ 5 , по лісорубному квитку № 20240725-000235
(номер) (номер)
виданому Центральне мікрорегіональне Управління ЛМГ "26" липня 2024 року
(назва)
Вид лісокористування заготівля/збирання рубки , сплощ обліку по площі/
срок закінчення лісокористування "31" грудня 2024р.
(тип) (назва)

Під час огляду встановлено

	Одиниця виміру	Дозволено по лісорубному квитку (орієнтовно), лісовому квитку	Фактично заготовлено	Наявність деревини і інших продуктів лісу на день огляду
Площа лісооси	гектарів	3,0	3,0	
Маса деревини в тому числі:	куб. метрів	1308	1292,258	0,0000
ділової	кв	931	809,824	0,0000
дров'яної	кв	157	162,432	0,0000
з неї ДДПВ	кв		24,320	
хворосту і сучків	кв	220	220,000	
інші продукти лі	кв			

Якість рубки, пов'язаних з веденням лісового господарства

Якість проведення рубки задовільна, зауважень немає, на ділянці залишено 30 дерев ліку
нездійняють вирубування, з них: сосни 27 шт, дуба 3 шт.

(осередності проведення рубки, інтенсивність, розмірність позначення)

Дерева до рубки (особо, збережені стан наслідження)

і пропозиції по проведенню додаткових заходів

Додати до акту: 1. Довідка про кількість заготовленої деревини
2.
3.

Представник лісогосподарського підприємства _____ Ярослав ЧУПРІЙ
(підпис)

Представник лісокористувача _____ Анатолія ХАРЧЕНКО

Довідка
про кількість заготовленої деревини

По лісорубному (лісовому) квитку № 20240725-000235 від "26" липня 2024 року

в кварталі 2 , виділ 5 , Шевченківське лісництво

Філія "Димерське лісове господарство" заготовлено:

	Одиниці	Кількість
Маса деревини	м3	1072,2560
В тому числі: ділової	м3	909,8240
дров'яної	м3	162,4320
з неї ДДПВ	м3	24,3200

Лісничий

Бухгалтер



Ярослав ЧУПРІЙ

Руслана ШПАКОВСЬКА

АКТ № 75
огляду місць заготівлі деревини, інших продуктів лісу
та використання корисних властивостей лісу

"05" листопада 2024р.

Область Київська
Лісогосподарське підприємство філія "Димерське лісове господарство"
Лісництво Шевченківське
лісничий Ярослав ЧУПРИЙ
(прізвище, прізвище, ім'я та по батькові (за наявності))
в присутності представника філії "Димерське лісове господарство" Шевченківського лісництва
(повна назва установи лісогосподарства)
майстра лісу майстерської дільниці № 2 Василя КИКЛИ
(прізвище, прізвище, ім'я та по батькові)
що діє на підставі постанови КМУ №761/23.05.07
(назва акту законодавства)
повідомленого
(назва повідомлення)
провели огляд місць заготівлі деревини в натурі
(вид огляду)
в кварталі 17, виділ 38 по лісорубному квитку № 20240725-000240
(квартал) (виділ) (номер)
виданому Центральне міжрегіональне Управління ЛМГ "26" липня 2024 року
(назва)
Вид лісокористування волоносово, суцільнісоросна рубка спосіб обліку по площі
срок закінчення лісокористування "31" грудня 2024р.
Під час огляду встановлено

	Одиниця виміру	Дозволено по лісорубному квитку (об'єму), повсякму квитку	Фактично заготовлено	Невизначеність деревини і інших продуктів лісу на день оглядення
Площа лісорубки	гектарів	1,4	1,4	
Маса деревини в тому числі:	куб. метри	630	640,674	1,0930
ділової	м³	429	436,622	1,0930
дров'яної	м³	107	110,052	-
з неї ДДПВ	м³		6,400	-
хворосту і сучків	м³	94	94,000	
інші продукти лісу	м³			

Якість рубки пов'язана з веденням лісового господарства

Якість проведення рубки задовільна, зауважень немає; на ділянці залишено 14 дерев які не підлягають вирубуванню, з них: сосни 14 шт.

(якість проведення рубки, якість, правильність призначення)

середня рубка тощо, загальний стан лісової ділянки

(протокол про проведення додаткових заходів)

Додати до акту: 1. Довідка про кількість заготовленої деревини
2.
3.

Представник лісогосподарського підприємства Ярослав ЧУПРИЙ
(підпис)
Представник лісокористувача Василь КИКЛА

Довідка
про кількість заготовленої деревини

По лісорубному (лісовому) квитку № 20240725-000240 від "26" липня 2024 року
в кварталі 17 виділ 38 Шевченківське лісництво

Філія "Димерське лісове господарство" заготовлено:


	Одиниця	Кількість
Маса деревини	м³	546,6740
В тому числі: ділової	м³	436,6220
дров'яної	м³	110,0520
з неї ДДПВ	м³	6,4000

Лісничий

Бухгалтер

Ярослав ЧУПРИЙ

Руслана ШПАКОВСЬКА



АКТ № 78

огляду місць заготівлі деревини, інших продуктів лісу та використання корисних властивостей лісів

"15" листопада 2024р.

Область Київська
 Лісогосподарське підприємство філія "Димерське лісове господарство"
 Пісництво Шевченківське
лісничий Ярослав ЧУПРИЙ
(прізвище, по батьку, ім'я та по батькові, повне ім'я)
 в присутності представника філія "Димерське лісове господарство" Шевченківське лісництво
(назва суб'єкта та установи лісокористувача)
майстра лісу майстерської ділянки № 3 Євген БОГДАН
(прізвище, по батьку, ім'я та по батькові)
 що діє на підставі постанови КМУ №761/23.05.07
(наказуванням державної)
 повідомленого
(осіб лісокористувача)
 провели огляд місць заготівлі деревини в натурі
(вид огляду)
 в кварталі 35, виділ 31 по лісорубному квитку № 20241003-000101
(номер)
 виданому Центральне міжрайонне управління ЛМГ "03" жовтня 2024 року
(назва)
 Вид лісокористування воловова, суцільнісосна рубка спосіб обліку по площі
 строк закінчення лісокористування "31" грудня 2024р.
 Під час огляду встановлено

	Одиниця виміру	Дозволено по лісорубному квитку (обсягу), лісовому квитку	Фактично заготовлено	Назначить деревини і інших продуктів лісу на день осмичення
Площа лісооси	гектарів	1,1	1,1	
Маса деревини в тому числі:	куб. метрів	198	205,479	0,0000
длісової	«»	110	110,337	0,0000
дров'яної	«»	58	87,139	
з неї ДДПВ	«»			
хворосту і сучків	«»	28	28,000	
інші продукти лі	«»			

Якість рубок, пов'язаних з веденням лісового господарства:

Якість проведення рубки задовільна, зауважень немає, на ділянці залишено 12 дерев які непридатні для вирубування, з них: сосни 1 шт, дуб 9 шт, осика 2 шт
(особа чисть проведення рубки, інтенсивність, правильність проведення)

дерев до рубки немає, загальний стан надовільний
(примовка) по проведенню додаткових заходів)

Додатки до акту: 1. Довідка про кількість заготовленої деревини
 2.
 3.

Представник лісогосподарського підприємства Ярослав ЧУПРИЙ
(підпис)
 Представник лісокористувача Євген БОГДАН

Довідка
 про кількість заготовленої деревини

По лісорубному (лісовому) квитку № 20241003-000101 від "03" жовтня 2024 року

в кварталі 35 виділ 31 Шевченківське лісництво

Філія "Димерське лісове господарство" заготовлено:

	Одиниця	Кількість
Маса деревини	м3	177,4760
В тому числі: ділової	м3	110,3370
дров'яної	м3	67,1390
з неї ДДПВ	м3	0,0000

Лісничий

Бухгалтер

Ярослав ЧУПРИЙ

Руслана ШПАКОВСЬКА



АКТ № 81
огляду місць заготівлі деревини, інших продуктів лісу
та використання корисних властивостей лісів
"04" грудня 2024р.

Область Київська
Лісогосподарське підприємство філія "Димерське лісове господарство"
Помічтво Шефченківське
лісничий Ярослав ЧУПРІЙ
(посади, працівник, вік та на білому рубці, як оглядач)
в присутності представника філія "Димерське лісове господарство" Шефченківське лісництво
(забезпечує виконання умов лісокористування)
майстра лісу майстерської ділянки № Анастолія ХАРЧЕНКА
(посади, працівник, вік та на білому рубці)
що діє на підставі постанови КМУ №781/23.05.07
(наказувальні документи)
повідомленого
(наказ повідомлення)
провели огляд місць заготівлі деревини в натурі
(тип огляду)
в кварталі 1В виділ 2.1 на лісорубному кварталі № 2024-1005-000148
(номер) (наказ)
виданому Центральною міжрегіональною Управлінням ДЛМГ "03" жовтня 2024 року
(наказ)
Вид лісокористування здовбавою, судильно-косякна рубка спосіб обліку по площі
рок закінчення лісокористування "31" грудня 2024р.
Під час огляду встановлено

	Одиниця виміру	Дозволено по лісорубному квитку (одяру), лісовому квитку	Фактично заготовлено	Називність деревини і інших продуктів лісу на день огляду
Площа лісової	гектарів	3,0	3,0	
Маса деревини	куб. метрів	1081	1080,662	0,0000
в тому числі:				
ділової	кв.	888	885,848	0,0000
дровами	кв.	189	196,813	
з неї ДДПВ	кв.		13,056	
хворосту і сучків	кв.	176	176,000	
інші продукти лі	кв.			

Ність рубки, пов'язаних з веденням лісового господарства:

Якість проведення рубки задовільна, зауважень немає, на ділянці залишено 30 дерев які не підлягають вирубуванню, з них: сосни 18 шт, дуб 11 шт, береза 1 шт.

Довідка про проведення рубки, інтенсивність, правильність призначення

дерев до рубки тощо, додатково стан господарства

і пропозиції по проведенню додаткових заходів

Додати до акту: 1. Довідка про кількість заготовленої деревини

2.

3.

Представник лісогосподарського підприємства Ярослав ЧУПРІЙ

Представник лісокористувача Анатолій ХАРЧЕНКО

Довідка
про кількість заготовленої деревини

По лісорубному (лісовому) квитку № 2024-1005-000148 від "03" жовтня 2024 року

в кварталі 1В виділ 2.1 Шефченківське лісництво

Філія "Димерське лісове господарство" заготовлено:

	Одиниця	Кількість
Маса деревини	м3	884,6620
В тому числі, ділової	м3	685,8490
дровами	м3	198,8130
з неї ДДПВ	м3	13,0560

Лісничий

Бухгалтер



Ярослав ЧУПРІЙ
(підпис)

Ярослав ЧУПРІЙ

Руслана ШПАКОВСЬКА
(підпис)

Руслана ШПАКОВСЬКА

АКТ № 93
огляду місць заготівлі деревини, інших продуктів лісу
та використання корисних властивостей лісів

"27" грудня 2024р.

Область Київська
 Господарське підприємство філія "Димерське лісове господарство"
 Пункт/цтво Шевченківське
лісничий Ярослав ЧУПРИЙ
(посад. провідник, на тилому березі тощо, як є посади вст.)
 в присутності представника філія "Димерське лісове господарство" Шевченківського лісництва
(за наявності у складі лісових господарств)
майстра лісу майстерської ділянки № 3 Євгена БОГДАНА
(посад. провідник, на тилому березі)
 що діє на підставі постанови КМУ №761/23.05.07
(з урахуванням зазначення)
 повідомленого _____
(за наявності)
 провели огляд місце заготівлі деревини в натурі
(на місці)
 в кварталі 42 , виділ 30 по лісорубному квитку № 20240815-000496
(номер) (номер)
 видаючому Центральне мікрорегіональне управління ЛМГ "16" серпня 2024 року
(назва)
 Вид лісорозробки сучільнолісової рубки спосіб обліку по площі
 строк закінчення лісорозробки "31" грудня 2024р.
 Під час огляду встановлено

	Означення одиниці виміру	Доведено по лісорубному квитку (проект), лісорубному квитку	Фактично заготовлено	Наявність деревини і інших продуктів лісу на день огляду
Площа лісогосп.	гектарів	2,5	2,5	
Маса деревини	куб. метра	1153	1161,111	0,0000
в тому числі:				
ділової	м ³	769	769,432	0,0000
дров'яної	м ³	209	209,679	0,0000
з неї ДДПВ	м ³		34,580	0,0000
загостру і суччів	м ³	182	182,000	
інші продукти лісу	м ³			

Якість рубок, пов'язаних з веденням лісового господарства:

Якість проведення рубки задовільна, зауважень немає, на ділянці залишено 25 берез як
 непідлягають вирубуванню, з них: сосни 6 шт, берези 7 шт, дуба 12 шт
(розмірність проведення рубки, інтенсивність, правильність призначення)

Відсутність рубки тощо, залишки стовб - розроблені

і провадні по проведенню державних заходів

Додати до акту: 1. Довідка про кількість заготовленої деревини
 2.
 3.

Представник господарського підприємства _____ Ярослав ЧУПРИЙ
(підпис)

Представник лісорозробника _____ Євген БОГДАН

Довідка
про кількість заготовленої деревини

По лісорубному (лісовому) квитку № 20240815-000496 від "16" серпня 2024 року

в кварталі 42 виділ 30 Шевченківське лісництво

Філія "Димерське лісове господарство" заготовлено:

	Одиниця	Кількість
Маса деревини	м ³	979,1110
В тому числі: ділової	м ³	769,4320
дров'яної	м ³	209,6790
з неї ДДПВ	м ³	34,5600

Лісничий

Бухгалтер

Ярослав ЧУПРИЙ

Руслана ШПАНОВСЬКА

Додаток 6
до пункту 8.5 Методичних вказівок з оцінювання
і вимірювання лісових видів лісорубних насаджень згідно
місць заготівлі деревини в лісах Держлісгоспслужби

А К Т 156.13.177-001-255
огляду місць заготівлі деревини

03.03.2025р.

Лісове господарство філія "СТОЛИЧНИЙ ЛІСОВИЙ ОФІС" ДП "ЛІСИ УКРАЇНИ" Димерське надлісництво
Дніпровське лісництво - Дейнека Владислав Вікторович інженер-таксатор І категорії сектору таксації відділу
лісового господарства

(П.І.Б особи, запроваджені за пунктом)

у присутності представника лісокористувача - Лісного Дніпровського лісництва Гарбара Ігоря
Анатолійовича, що діє на підставі наказу №140/40.1.12 від 14.02.2025р. повідомленого 28.02.2025 усно,
провели огляд окомірної в кварталі № 27 виділ № 19.2, за лісорубним квитком № 20250110-000195,
виданому філії "СТОЛИЧНИЙ ЛІСОВИЙ ОФІС" ДП "ЛІСИ УКРАЇНИ" Димерське надлісництво Дніпровське
лісництво 10.01.2025р.

Вид лісокористування - **рубка головного користування, вид рубки - суцільнолісовісичний, спосіб обліку -**
за площею

Строк закінчення лісокористування по білету 31.12.2025 фактично: 28.02.2025

Назва параметра	Одиниця виміру	Договорено по лісорубному квитку	фактично заготовлено	Наявність деревини і інших продуктів лісу на день огляду
Площа лісових	га	2,5	2,5	
Маса деревини	м3	858	872,072	10,839
В тому числі: - ділової	м3	678	673,177	1,838
- дров'яної	м3	180	122,895	9,001
з неї для технологічних потреб	м3			0
Хворосту, хмизу і сучків	м3	76	76	
Інші продукти лісу				

Під час огляду встановлено:

Якість рубки: **стан між лісовки і 50-метрових смуг, суміжних з нею - задовільний**; межки кварталів,
лісогосподарських і інших смуг - **збережені**; **недоруби - відсутні**; елементи біоріноманітності які не
підлягають вирубуванню (дрова лісової культури) - **збережені**; **звешкі дерева - відсутні**; **якість**
очищення лісовки - задовільний; **зручність входу, незначальний вплив - відсутній**; **звезальний стан**
насаджень - задовільний; **протязці з проведення додаткових заходів не потребують**
(задовільність проведеної рубки (звезальності, повноти і повноти в ділянці лісу, заповнення стан насаджень і протязці) з розробкою
содержавних заходів)

Спосіб оцінювання: **криймований**

Додати до акту 156.13.177-001

1. Довідка про кількість заготовленої деревини.
- 2.
- 3.
- 4.

Інженер-таксатор І категорії сектору таксації відділу лісового господарства

Лісничий Дніпровського лісництва

Виконавець: ФОП Гаврилюк Н.В.

Владислав ДЕЙНЕКА
(підпис)

Ігор ГАРБАР
(підпис)

Наталія ГАВРИЛЮК
(підпис)

Додаток 5
до пункту 8.5 Методичних вказівок з оцінювання
і вимірювання лісових видів лісорубних насаджень згідно
місць заготівлі деревини в лісах
Держлісгоспслужби

ДОВІДКА
про кількість заготовленої деревини

По лісорубному (лісовому) квитку № 20250110-000195, від 10 в 01.20.25р.
Дніпровське лісництво (ДП "Димерське ЛГ")
в кварталі № 27, ділянка № 19.2
Димерське надлісництво

(найменування лісництва/структурного підрозділу)

ДП "Ліси України" (філія "Столичний лісовий офіс" ДП "Ліси України")
(найменування постів/вида лісокористування)

Заготовлено:

	Одиниця виміру	Кількість
Маса деревини	м ³	796,072
В тому числі ділової	- "	673,177
дров'яної	- "	122,895
з неї для технологічних потреб	- "	

Керівник

(підпис)

Ігор ГАРБАР

Бухгалтер

(підпис)

Наталія КРИКУН



Додаток 6
до пункту 8 з відповідним квітком з відомостями
про стан лісової, виданим лісорубним квітком та огляду
місць заготівлі деревини в лісах Держлісгоспу

А К Т 156.13.177-002 – 25
огляду місць заготівлі деревини

03.03.2025р.

Лісове господарство філії "СТОЛИЧНИЙ ЛІСОВИЙ ОФІС" ДП "ЛІСИ УКРАЇНИ" Димерське надлісництво
Дніпровське лісництво - Дейнека Владислав Вікторович інженер-таксатор І категорії сектору таксації відділу
лісового господарства

(П.І.Б. особи, відповідальної за огляд)

у присутності представника лісорозпорядника - Лісничого Дніпровського лісництва Гарбара Ігоря
Анатолійовича, що діє на підставі наказу №140/40.1.12 від 14.02.2025р. повідомленого 28.02.2025 усно,
провели огляд окомірно в кварталі № 28 виділ № 3.3, за лісорубним квітком № 20250115-000055,
виданому філії "СТОЛИЧНИЙ ЛІСОВИЙ ОФІС" ДП "ЛІСИ УКРАЇНИ" Димерське надлісництво Дніпровське
лісництво 15.01.2025р.

Вид лісорозпорядження - рубка головного користування, вид рубки - суцільнолісовісний, спосіб обліку -
за площі

Строк закінчення лісорозпорядження по білету 31.12.2025 фактично 28.02.2025

Назва параметра	Одиниця виміру	Дозволено по лісорубному квітку	Фактично заготовлено	Наявність деревини і інших продуктів лісу на день огляду
Площа лісооси	га	0,9	0,9	
Маса деревини	м3	276	276,233	11,16
В тому числі: - ділової	м3	151	166,259	0
- дров'яної	м3	113	97,974	11,16
з неї для технологічних потреб	м3		12	0
Хворосту, змізу і сучок	м3	12	12	
Інші продукти лісу				

Під час огляду встановлено:

Якість рубки: Стан меж лісооси і 50-метрових смуг, суміжних за нею - **задовільний**; межові кварталні,
лісовогосподарські межі стовали - **збережені**; недоруби - **відсутні**; елементи біоріноманітності які не
підлягають вирубуванню (деревя підстилі лісової культури) - **збережені**; записи дерева - **відсутні**; якість
очищення лісооси - **задовільний**; арунти врозі, негативний вплив - **відсутні**; загальний стан
насаджень - **задовільний**; пропозиції з проведення додаткових заходів **не потребують**.

(за наявності проведення збалансованості, повноти призначення дерев до рубки, тощо; зазначити стан насаджень і пропозиції з проведення
додаткових заходів)

Спосіб очищення: комбінований

Додати до акту 156.13.177-002

1. Довідка про кількість заготовленої деревини.
- 2.
- 3.
- 4.

Інженер-таксатор І категорії сектору таксації відділу лісового господарства Владислав ДЕЙНЕКА
(підпис)

Лісничий Дніпровського лісництва Ігор ГАРБАР
(підпис)

Виконавець ПП "НАДІЯ-Н" Михайло ДАНИЛУК
(підпис)

Додаток 5

до пункту 8.5 Методичних вказівок з відомостями
про стан лісової, виданим лісорубним квітком та
огляду
місць заготівлі деревини в лісах
Держлісгоспу

ДОВІДКА
про кількість заготовленої деревини

По лісорубному (лісовому) квітку № 20250115-000055 від « 15 » 01 20 25 р.
Дніпровське лісництво (ДП "Димерське ЛГ")
в кварталі № 28 ділянка № 3.3
Димерське надлісництво
(найменування лісництва(структурного підрозділу)
ДП "Ліси України" (філія "Столичний лісовий офіс" ДП "Ліси України")
(найменування постійного лісорозпорядника)

Заготовлено :

	Одиниця виміру	Кількість
Маса деревини	м ³	264,233
В тому числі ділової	" "	166,259
дров'яної	" "	97,974
з неї для технологічних потреб	" "	

Керівник

(підпис)

Ігор ГАРБАР

Бухгалтер

(підпис)

Наталія КРИКУН



Додаток Б
до пункту 5.1 Методичних вказівок з вивчення
і оцінки лісових видів лісознавчих критеріїв та огляду
місць заготівлі деревини в лісах Держлісгоспу

А К Т 156.13.177-003 -25
огляду місць заготівлі деревини

03.03.2025р.

Лісове господарство філія "СТОЛИЧНИЙ ЛІСОВИЙ ОФІС" ДП "ЛІСИ УКРАЇНИ" Димерське надлісництво
Дніпровське лісництво - Дайнаха Владислав Вікторович інженер-таксатор І категорії сектору таксації відділу
лісового господарства

(П.Д. особа, відповідальна за огляд)

у присутності представника лісокористувача - Лісного Дніпровського лісництва Гарбар Ігоря
Анатолійовича, що діє на підставі наказу №14040.1.12 від 14.02.2025р. повідомленого 28.02.2025 усно,
провели огляд окремим в кварталі № 55 виділ № 11.1, за лісорубним квитком № 20250108-000591,
видаєному філії "СТОЛИЧНИЙ ЛІСОВИЙ ОФІС" ДП "ЛІСИ УКРАЇНИ" Димерське надлісництво Дніпровське
лісництво 09.01.2025р.

Вид лісокористування - рубка головного користування, вид рубки - суцільнолісовий, спосіб обліку -
за площею

Строк закінчення лісокористування по білету, 31.12.2025 фактично, 28.02.2025

Назва параметру	Одиниця виміру	Дозволено по лісорубному квитку	фактично заготовлено	Наявність деревини і інших продуктів лісу на день огляду
Площа ліосіки	га	1,4	1,4	
Маса деревини	м3	558	571,585	11,674
В тому числі: - ділової	м3	420	417,73	0
- провальної	м3	99	104,855	11,674
з неї для технологічних потреб	м3			
Хворосту, хмизу і сучків	м3	49	49	
Інші продукти лісу				

Під час огляду встановлено:

Лісисті рубки, стан меж лісових і 50-метрових смуг, суміжних за мею - **задовільний**; межові квіткартки,
лісовогосподарські інші стелги - **збережені**, надаруби - **відсутні**, елементи біорізноманіття які не
підлягають вирубванню (дереве підстилки лісової культури) - **збережені**; завіски дерева - **відсутні**, якість
очищення лісової - **задовільний**; ґрунти, ерозія, невідчужений вплив - **відсутні**; загальний стан
насаджень - **задовільний**; пролонгі з проведення додаткових заходів **не потрібні**.

(впевненість проведення рубки лісової площі, повнота заготівлі дерев за рубки лісу; загальний стан насаджень і пролонгі з проведення
додаткових заходів)

Спосіб очищення: комбінований

Додаток до акту 156.13.177-003

1. Довідка про кількість заготовленої деревини.
- 2.
- 3.
- 4.

Інженер-таксатор І категорії сектору таксації відділу лісового господарства

Лісничий Дніпровського лісництва

Виконавець: ФОП Гаврилюк Н.В.

Владислав ДЕЙНЕКА

(підпис)

Ігор ГАРБАР

Наталія ГАВРИЛЮК

(підпис)

Додаток Б

до пункту 5.1 Методичних вказівок з вивчення
і оцінки лісових видів лісознавчих критеріїв та
огляду
місць заготівлі деревини в лісах
Держлісгоспу

ДОВІДКА
про кількість заготовленої деревини

По лісорубному (лісовому) квитку № 20250108-000591 від 09.01.2025р.
Дніпровське лісництво (ДП "Димерське ЛГ")
в кварталі № 55 ділянка № 11.1
Димерське надлісництво

(наблюдувача лісництва/структурного підрозділу)

ДП "Ліси України" (Філія "Столичний лісовий офіс" ДП "Ліси України")

(наблюдувача постійного лісокористувача)

Заготовлено:

	Одиниця виміру	Кількість
Маса деревини	м ³	522,585
В тому числі ділової	- "	417,73
древ'яної	- "	104,855
з неї для технологічних потреб	- "	-

Керівник

Ігор ГАРБАР

Бухгалтер

Наталія КРИКУН



Додаток 6
до пункту 6 в Методичних вказівках з вивчення
і таксації лісових площ лісорубних квитків та звіту
про заготовку деревини в лісах Держлісгоспу

А К Т 156.13.177-0019-25
огляду місць заготівлі деревини

07.07.2025р.

Лісове господарство ФЛІА "СТОЛИЧНИЙ ЛІСОВИЙ ОФІС" ДП "ЛІСИ УКРАЇНИ" Димерське надлісництво
Дніпровське лісництво - інженер лісового господарства з вивчення і таксації

Igor Garbar
(п.п.б. особа, відповідальна за огляд)

у присутності представника лісокористувача - Лісного Дніпровського лісництва Гарбара Ігоря
Анатолійовича, що діє на підставі наказу №140/40.1.12 від 14.02.2025р. повідомленого 30.06.2025 усно,
провели огляд околицю в кварталі № 7 виділ № 17, за лісорубним квитком № 20250303-000215, виданому
ФЛІА "СТОЛИЧНИЙ ЛІСОВИЙ ОФІС" ДП "ЛІСИ УКРАЇНИ" Димерське надлісництво Дніпровське лісництво
08.03.2025р.

Вид лісокористування - рубка головного користування, вид рубки - суцільнолісовісичний, спосіб обліку -
за площею

Строк закінчення лісокористування по Блету: 31.12.2026 фактично: 30.06.2025

Назва параметра	Одиниця виміру	Дозволено по лісорубному квитку	Фактично заготовлено	Наваність деревини і інших продуктів лісу на день огляду
Площа лісової	га	0,8	0,8	
Маса деревини	м3	386	387,174	39,038
В тому числі: - ділової	м3	297	298,814	31,814
- дров'яної	м3	57	56,36	7,124
з неї для технологічних потреб	м3			
Хворосту, жмизу і сучків	м3	32	32	
Інші продукти лісу				

Під час огляду встановлено:

Якість рубки: Стан меж лісової і 50-метрових смуг, сучків за нею - **задовільний**; межові, кварталні,
лісогосподарські інші стовпи - **збережені**; недоруби - **відсутні**; елементи біорізноманіття які не
підлягають вирубуванню (дерев, підріст, лісові культури) - **збережені**; завісні дерева - **відсутні**; якість
очищення лісової - **задовільний**; ґрунти, врозів, негативний вплив - **відсутні**; загальний стан
насаджень - **задовільний**; пропозиції з проведення додаткових заходів **не потребують**.

(забезпеченість проведення рубки, якість, правильність промакування дерев до рубки, стан, загальний стан насаджень і пропозиції з промакування
додаткових заходів)

Спосіб очищення: комбінований

Додати до акту 156.13.177-0019

1. Довідка про кількість заготовленої деревини.
- 2.
- 3.
- 4.

Інженер лісового господарства з вивчення і таксації *Igor Garbar*

Лісничий Дніпровського лісництва

Виконавець: ТОВ "Трейдинг енд Делівері"

Igor Garbar
(підпис)
Ігор ГАРБАР
(підпис)
Maxim Onychenko
(підпис)
Максим ОНИЩЕНКО
(підпис)

Додаток 6
до пункту 6 в Методичних вказівках з вивчення
і таксації лісових площ лісорубних квитків та
звіту
про заготовку деревини в лісах
Держлісгоспу

ДОВІДКА
про кількість заготовленої деревини

По лісорубному (лісовому) квитку № 20250303-000215 від « 06 » 03 20 25 р.
Дніпровське лісництво (ДП "Димерське ЛГ")
в кварталі № 7 ділянка № 17
Димерське надлісництво
(найменування лісництва (структурного підрозділу))

ДП "Ліси України" (Фліа "Столичний лісовий офіс" ДП "Ліси України")
(найменування постійного лісокористувача)

Заготовлено:

	Одиниця виміру	Кількість
Маса деревини	м ³	355,174
В тому числі ділової	- "	298,814
дров'яної	- "	56,36
з неї для технологічних потреб	- "	

Керівник

Igor Garbar
(підпис)

Ігор ГАРБАР

Бухгалтер

Natalia Krykun
(підпис)

Наталія КРИКУН



Додаток 6
до пункту 8.5 Методичних вказівок з відведення
і таксації лісових, земель лісорубничих квитків та огляду
місць заготівлі деревини в лісах Держлісгоспу

А К Т 156.13.177-0020-25
огляду місць заготівлі деревини

07.07.2025р.

Лісове господарство ФІЛІЯ "СТОЛИЧНИЙ ЛІСОВИЙ ОФІС" ДП "ЛІСИ УКРАЇНИ" Димерське надлісництво
Дніпровське лісництво - інженер лісового господарства з відведення і таксації

Ігор Валентинук Гарбар

(П.І.б. особи, відповідальної за огляд)

у присутності представника лісорубничого - Лісного Дніпровського лісництва Гарбар Ігор
Анатолійовича, що діє на підставі наказу №140/40.1.12 від 14.02.2025р. повідомленого 30.06.2025 усно,
провели огляд околиці в кварталі № 12 виділ № 2.6, за лісорубничим квитком № 20250624-000230,
виданому ФІЛІЯ "СТОЛИЧНИЙ ЛІСОВИЙ ОФІС" ДП "ЛІСИ УКРАЇНИ" Димерське надлісництво Дніпровське
лісництво 24.06.2025р.

Вид лісорубництва - рубка головного користування, вид рубки - суцільнолісовісичний, спосіб обліку -
за площею

Строк закінчення лісорубництва по білету: 31.12.2025 фактично: 30.06.2025

Назва параметра	Одиниця виміру	Дозволено по лісорубничому квитку	Фактично заготовлено	Наявність деревини і інших продуктів лісу на день огляду
Площа лісоосі	га	0,4	0,4	
Маса деревини	м3	142	141,936	11,666
В тому числі: - ділової	м3	86	84,8	2,608
- дров'яної	м3	43	43,136	9,088
з неї для технологічних потреб	м3			
Хворосту, хмизу і сучків	м3	14	14	
Інші продукти лісу				

Під час огляду встановлено:

Якість рубки: Стан меж лісоосі і 50-метрових смуг, суміжних за нею - **задовільний**; межові, кварталні,
лісовозодвільські інші стовпи - **збережені**; недоруби - **відсутні**; елементи біорізноманіття які не
підлягають вирубуванню (берева, підріст, лісові культури) - **збережені**; звислі дерева - **відсутні**, якість
очищення лісоосі - **задовільний**; ґрунти, ерозія, негативний вплив - **відсутні**; згальний стан
насадження - **задовільний**; пропозиції з проведення додаткових заходів **не потребує**.

(об'єктивність проведення рубки і наявності, правильність призначення дерев до рубки, тощо, загальний стан насадження і пропозиції з проведення
додаткових заходів)

Спосіб очищення: **комбінований**

Додатки до акту 156.13.177-0020

1. Довідка про кількість заготовленої деревини.
- 2.
- 3.
- 4.

Інженер лісового господарства з відведення і таксації Ігор Валентинук Гарбар

(підпис)

Ігор ГАРБАР

Лісничий Дніпровського лісництва

Виконавець: ТОВ "ЛІСГРУППСЕРВІС"

Антоніна СТЕГУРА

(підпис)

Додаток 6
до пункту 8.5 Методичних вказівок з відведення
і таксації лісових, земель лісорубничих квитків та
огляду
місць заготівлі деревини в лісах
Держлісгоспу

ДОВІДКА
про кількість заготовленої деревини

По лісорубничому (лісовому) квитку № 20250624-000230 від « 24 » 06 20 25 р.
Дніпровське лісництво (ДП "Димерське ЛГ")
в кварталі № 12 ділянка № 2,6

Димерське надлісництво
(найменування лісництва(структурного підрозділу))

ДП "Ліси України" (Філія "Столичний лісовий офіс" ДП "Ліси України")

(найменування постійного лісорубничого)

Заготовлено:

	Одиниця виміру	Кількість
Маса деревини	м ³	127,936
В тому числі ділової	- " -	84,8
дров'яної	- " -	43,136
з неї для технологічних потреб	- " -	

Керівник

Ігор ГАРБАР

Бухгалтер

Наталія КРИКУН

Печатка

А К Т 156.13.177-0021 - 25
огляду місць заготівлі деревини

07.07.2025р.

Лісове господарство ФІЛІА "СТОЛИЧНИЙ ЛІСОВИЙ ОФІС" ДП "ЛІСИ УКРАЇНИ" Димерське надлісництво - Дніпровське лісництво - інженер лісового господарства з відведення і таксації

Іван Васильович Гарбар

(П.І.б. особи, відповідальної за огляд)

у присутності представника лісокористувача - Лісного Дніпровського лісництва Гарбара Ігора Анатолійовича, що діє на підставі наказу №140/40.1.12 від 14.02.2025р. повідомленого 30.06.2025 усно, провели огляд окомірно в кварталі № 16 виділ № 7, за лісорубним квитком № 20250227-000357, виданому ФІЛІА "СТОЛИЧНИЙ ЛІСОВИЙ ОФІС" ДП "ЛІСИ УКРАЇНИ" Димерське надлісництво Дніпровське лісництво 12.03.2025р.

Вид лісокористування - рубка головного користування, вид рубки - суцільнолісовісичний, спосіб обліку - за площею

Строк закінчення лісокористування по білету: 31.12.2025 фактично: 30.06.2025

Назва параметра	Одиниця виміру	Дозволено по лісорубному квитку	Фактично заготовлено	Наявність деревини і інших продуктів лісу на день огляду
Площа лісооси	га	2,9	2,9	
Маса деревини	м3	1066	1002,172	24,938
В тому числі: - ділової	м3	862	786,088	0,962
- дров'яної	м3	108	122,084	23,976
з неї для технологічних потреб	м3			
Хворосту, хмизу і сучків	м3	94	94	
інші продукти лісу				

Під час огляду встановлено:

Якість рубки, стан меж лісооси і 50-метрових смуг, суміжних за нею - **задовільний**; межові, кварталні, лісогосподарські інші стовпи - **збережені**; недоруби - **відсутні**; елементи біорізноманіття які не підлягають вирубуванню (дереве, лідріст, лісові культури) - **збережені**; заєсілі дерева - **відсутні**; якість очищення лісооси - **задовільний**; ґрунти, ерозія, негативний вплив - **відсутні**; загальний стан насаджень - **задовільний**; пропозиції з проведення додаткових заходів **не потребують**.

(забезпеченість проведення рубки інтенсивність, правильність призначення дерев до рубки, істор, загальний стан насаджень і пропозиції з проведення додаткових заходів)

Спосіб очищення: **комбінований**

Додатки до акту 156.13.177-0021

1. Довідка про кількість заготовленої деревини.
- 2.
- 3.
- 4.

Інженер лісового господарства з відведення і таксації Іван Гарбар

(підпис)

Лісний Дніпровського лісництва

Ігор ГАРБАР

Виконавець: ТОВ "Трейдінг енд Делівері"

Максим ОНИПЧЕНКО
(підпис)

Додаток 5

до пункту 6.5 Методичних вказівок з відведення і таксації лісооси виділі лісорубних квитків та інших місць заготівлі деревини в лісах Дніпропетровщини

ДОВІДКА

про кількість заготовленої деревини

По лісорубному (лісовому) квитку № 20250227-000357 від « 12 » 03 20 25 р.

Дніпровське лісництво (ДП "Димерське ЛГ")

в кварталі № 16 ділянка № 7

Димерське надлісництво

(найменування лісництва(структурного підрозділу))

ДП "Ліси України" (Філія "Столичний лісовий офіс" ДП "Ліси України")

(найменування постійного лісокористувача)

Заготовлено:

	Одиниця виміру	Кількість
Маса деревини	м ³	908,172
В тому числі ділової	" "	786,088
дров'яної	" "	122,084
з неї для технологічних потреб	" "	

Керівник

Ігор Гарбар
(підпис)

Ігор ГАРБАР

Бухгалтер

Наталія Крикун
(підпис)

Наталія КРИКУН

Печатка



Додаток Б
до пункту 8.5 Митодичних вказівок з відведення
і таксації лісових видів лісорубних квитків та огляду
мість заготівлі деревини в лісах Держлісгоспу

А К Т 156.13.177-0022 - 25
огляду місць заготівлі деревини

07.07.2025р.

Лісове господарство ФІЛІА "СТОЛИЧНИЙ ЛІСОВИЙ ОФІС" ДП "ЛІСИ УКРАЇНИ" Димерське надлісництво
Дніпровське лісництво - інженер лісового господарства з відведення і таксації

Іван Валентина Федор

(П.І.Б. особи, відповідальної за огляд)

у присутності представника лісокористувача - Лісного Дніпровського лісництва Гарбара Ігоря
Анатолійовича, що діє на підставі наказу №140/40.1.12 від 14.02.2025р. повідомленого 30.06.2025 усно,
провели огляд окремим в кварталі № 17 видін № 10, зв лісорубним квитком № 20250313-000332, виданому
Філії "СТОЛИЧНИЙ ЛІСОВИЙ ОФІС" ДП "ЛІСИ УКРАЇНИ" Димерське надлісництво Дніпровське лісництво
17.03.2025р.

Вид лісокористування - рубка головного користування, вид рубки - суцільнолісосічний, спосіб обліку -
за площею

Строк закінчення лісокористування по білету: 31.12.2025 фактично: 30.06.2025

Назва параметра	Одиниця виміру	Дозволено по лісорубному квитку	Фактично заготовлено	Наявність деревини і інших продуктів лісу на день огляду
Площа лісоосі	га	2,3	2,3	
Маса деревини	м3	700	700,501	9,989
В тому числі:				
- ділової	м3	400	426,437	0
- дрової	м3	217	191,068	9,989
з неї для технологічних потреб	м3			
Хворосту, хмизу і сучків	м3	83	83	
Інші продукти лісу				

Під час огляду встановлено:

Якість рубки: Стан меж лісоосі і 50-метрових смуг, суміжних за нею - **задовільний**, межові, кварталні, лісовоспідерські інші стовпи - **збережені**, недоруби - **відсутні**; елементи біорізноманіття які не підлягають вирубуванню (дерева, підріст, лісові культури) - **збережені**; завали дерев - **відсутні**, якість очищення лісоосі - **задовільний**; ґрунти, ерозія, негативний вплив - **відсутні**; зваляний стан насаджень - **задовільний**; пропозиції з проведення додаткових заходів **не потребують**.

(вказують на проведення рубки, інтенсивність, правильність призначення дерев до рубки, тощо; заповнений стан насаджень і пропозиції з проведення додаткових заходів)

Спосіб очищення: комбінований

Додати до акту 156.13.177-0022

1. Довідка про кількість заготовленої деревини.
- 2.
- 3.
- 4.

Інженер лісового господарства з відведення і таксації Іван Валентина Федор

Лісничий Дніпровського лісництва

Виконавець: ТОВ "Трейдинг енд Делівері"

Максим ОНИПЧЕНКО
(підпис)

Додаток Б
до пункту 8.5 Митодичних вказівок з відведення
і таксації лісових видів лісорубних квитків та
огляду
мість заготівлі деревини в лісах
Держлісгоспу

ДОВІДКА
про кількість заготовленої деревини

По лісорубному (лісовому) квитку № 20250313-000332 від « 17 » 03 20 25 р.
Дніпровське лісництво (ДП "Димерське ЛП")
в кварталі № 17 ділянка № 10
Димерське надлісництво
(найменування лісництва/структурного підрозділу)
ДП "Ліси України" (Філія "Столичний лісовий офіс" ДП "Ліси України")
(найменування постійного лісокористувача)

Заготовлено:

	Одиниця виміру	Кількість
Маса деревини	м ³	617,501
В тому числі ділової	" "	426,437
дров'яної	" "	191,064
з неї для технологічних потреб	" "	

Керівник

Ігор ГАРБАР

Бухгалтер

Наталія КРИКУН

Печатка

Додаток Б
до пункту 8.5 Методичних вказівок з ведення
лісової площі, виділі лісорубних майданів та огляду
місць заготівлі деревини в лісах Держкомлісгоспу

А К Т 156.13.177-0024-25
огляду місць заготівлі деревини

07.07.2025р.

Лісове господарство ФІЛІА "СТОЛИЧНИЙ ЛІСОВИЙ ОФІС" ДП "ЛІСИ УКРАЇНИ" Димерське надлісництво
Дніпровське лісництво - інженер лісового господарства з відведення і таксації

Ігор Гарбар
(П.Б. особі, підписаної за огляд)

у присутності представника лісокористувача - Лісного Дніпровського лісництва Гарбара Ігоря
Анатолійовича, що діє на підставі наказу №14040.1.12 від 14.02.2025р. повідомленого 30.06.2025 усно,
провели огляд околицю в кварталі № 56 виділ № 12.4, за лісорубним квитком № 20250228-000042,
виданому ФІЛІА "СТОЛИЧНИЙ ЛІСОВИЙ ОФІС" ДП "ЛІСИ УКРАЇНИ" Димерське надлісництво Дніпровське
лісництво 28.02.2025р.

Вид лісокористування - рубка головного користування, вид рубки - суцільнолісовісний, спосіб обліку -
за площею

Строк закінчення лісокористування по білету: 31.12.2025 фактично: 30.06.2025

Назва параметра	Одиниця виміру	Дозволено по лісорубному квитку	Фактично заготовлено	Наявність деревини і інших продуктів лісу на день огляду
Площа лісовини	га	2,3	2,3	
Маса деревини	м3	810	819,262	11,063
В тому числі: - ділової	м3	589	600,416	2,978
- досвяної	м3	137	144,866	8,085
з неї для технологічних потреб	м3			
Хворосту, хмизу і сучків	м3	74	74	
інші продукти лісу				

Під час огляду встановлено:

Якість рубки: Стан меж лісосіки і 50-метрових смуг, суміжних за нею - **задовільний**; межові/квартальні,
лісовогосподарські інші стовпи - **збережені**; недоруби - **відсутні**; елементи біорізноманіття як не
підлягають вирубуванню (деревця, підріст, лісові культури) - **збережені**; записи дерева - **відсутні**; якість
очищення лісосіки - **задовільний**; ґрунти, ерозія, негативний вплив - **відсутні**; загальний стан
насаджень - **задовільний**; пропозиції з проведення додаткових заходів **не потребують**.

(можливість проведення рубки, якість, наявність і розміри дерев до рубки, стан, загальний стан насаджень і господарств з проведення
додаткових заходів)

Спосіб очищення: **комбінований**

Додаток до акту 156.13.177-0024

1. Довідка про кількість заготовленої деревини.
- 2.
- 3.
- 4.

Інженер лісового господарства з відведення і таксації Ігор Гарбар

Лісничий Дніпровського лісництва

Виконавець: ТОВ "Трейдінг анд Делівері"

Ігор Гарбар
(підпис)
Ігор ГАРБАР
Максим ОНІПЧЕНКО
(підпис)

Додаток Б
до пункту 8.5 Методичних вказівок з ведення
лісової площі, виділі лісорубних майданів та
огляду
місць заготівлі деревини в лісах
Держкомлісгоспу

ДОВІДКА
про кількість заготовленої деревини

По лісорубному (лісовому) квитку № 20250228-000042 від « 28 » 02 20 25 р.
Дніпровське лісництво (ДП "Димерське ЛГ")
в кварталі № 56, ділянка № 12.4
Димерське надлісництво
(найменування лісництва(структурного підрозділу)
ДП "Ліси України" (Філія "Столичний лісовий офіс" ДП "Ліси України")
(найменування постійного лісокористувача)

Заготовлено:

	Одиниця виміру	Кількість
Маса деревини	м ³	745,282
В тому числі ділової	" "	600,416
дров'яної	" "	144,866
з неї для технологічних потреб	" "	

Керівник

Ігор Гарбар
(підпис)

Ігор ГАРБАР

Бухгалтер

Наталія Крикун
(підпис)

Наталія КРИКУН



АКТ № 110
огляду місць заготівлі деревини, інших продуктів лісу
та використання корисних властивостей лісів

" 30 " грудня 2024р.

Область Київська

Лісогосподарське підприємство філія "Димерське лісове господарство"

Лісництво Дніпровське
лісничий Ігор ГАРБАР
з посади: провідник (ліс) та по фактичій особі, яка очолює ліс)

в присутності представника філія "Димерське лісове господарство" Дніпровське лісництво
(зазначити філію лісогосподарства)
майстра лісу майстерської ділянки №5 Олександра ПОДШИБЯКІНА
з посади: провідник (ліс) та по фактичій

що діє на підставі постанови КМУ №761/23.05.07
(зазначити номер документа)

повідомлено місяць заготівлі деревини в натурі
(зазначити спосіб заготівлі)

провели огляд в кварталі 52 виділ 14
(номер кварталу) (номер виділу) по лісорубному квитку № 20240904-000300

виданому Центральному міжрегіональному управління ЛМГ " 11 " вересня 2024 року
(назва управління) (місяць) (рік)

Вид лісокористування: головного: суцільнолісові рубля спосіб обліку по площі

срок закінчення лісокористування " 31 " грудня 2024р.
Під час огляду встановлено

	Одиниця виміру	Дозволено по лісорубному квитку (ордеру), лісовому квитку	Фактично заготовлено	Нависність деревини і інших продуктів лісу на день освічення
Площа лісовки	гектарів	2,4	2,4	
Маса деревини в тому числі:	куб. метрів	614	611,137	3,4590
ділової	м³	352	350,877	-
дров'яної	м³	189	167,260	3,4590
з неї ДДПВ	м³		167,260	-
хворосту і сучків	м³	93	93,000	-
інші продукти лісу	м³			-

Якість рубки, пов'язаних з веденням лісового господарства:
Якість проведення рубки задовільна, зауважень немає, на ділянці звичайно 24 дерева які
(повнота проведення рубки, якість, правильність організації)
негидлявості вирубування, з них: сосна 24 шт.
(якість до рубки тощо, загальний стан насаджень)

Додати до акту: 1. Довідка про кількість заготовленої деревини
2.
3.
Представник лісогосподарського підприємства Ігор ГАРБАР
Представник лісокористувача Олександр ПОДШИБЯКІН

Довідка
про кількість заготовленої деревини

По лісорубному (лісовому) квитку № 20240904-000300 від 11 листопада 2024 року
в кварталі № 52 ділянці № 14 Дніпровське лісництво

Філія "Димерське лісове господарство" заготовлено:

	Одиниця виміру	Кількість
Маса деревини	м³	518,1370
В тому числі ділової	м³	350,8770
дров'яної	м³	167,2600
з неї для технологічних потреб	м³	167,2600

Лісничий Ігор ГАРБАР
Бухгалтер Наталія МЕЛАНЧУК

АКТ № 106
огляду місць заготівлі деревини, інших продуктів лісу
та використання корисних властивостей лісів
" 27 " грудня 2024р.

Область Київська
Лісогосподарське підприємство філія "Димерське лісове господарство"
Лісництво Дніпровське
лісничий Ігор ГАРБАР
(посада, провадив цей акт по безпосередній владі)
в присутності представника філії "Димерське лісове господарство" Дніпровське лісництво
(наблюдачею установи лісогосподарства)
майстра лісу майстерської ділянки №3 Сергія ГАРБАРА
(посада, призначив, і як та по факту)
що діє на підставі постанови КМУ №751/23.05.07
(затвердження документа)
повідомленого _____
(спосіб заготівлі)
провели огляд місць заготівлі деревини є натурі
(тип сезону)
в кварталі 27, місяці 19.1, по лісорубному квитку № 20240923-000497
(номер) (квартал) (місяць) (квартал) (номер)
видачому Центральному міжрайоновому управління ЛІМ " 24 " вересня 2024 року
(назва) (місяць)
Вид лісокористування: запасового; суцільнолісорубна рубка спосіб обліку по площі
срок закінчення лісокористування "31" грудня 2024р.
Під час огляду встановлено _____

	Одиниць виміру	Дозволено по лісорубному квитку (ордеру), лісорубному квитку	Фактично заготовлено	Наявність деревини і інших продуктів лісу на день оглядів
Площа лісорубки	гектарів	2,7	2,7	
Маса деревини	куб. метрів	750	749,017	-
в тому числі:				
ділової	є.є.	559	559,160	-
древ'яної	є.є.	66	64,857	-
з неї ДДПВ	є.є.		60,777	-
хворосту і сучків	є.є.	125	125,000	-
інші продукти лісу	є.є.			

Якість рубки, пов'язаних з веденням лісового господарства:
Якість проведення рубки задовільна, зауважень немає, на ділянці залишено 27 дерев які
(якість проведення рубки, інтенсивність, правильність проведення)
непідлягають вирубуванню, з них: сосна 26 шт, дуб 1 шт.
(дерев до рубки тощо; загальний стан насадження)

1. пропозиції по проведенню додаткових заходів)
Додати до акту: 1. Довідка про кількість заготовленої деревини
2.
3.
Представник лісогосподарського підприємства _____ Ігор ГАРБАР
(підпис)
Представник лісокористувача _____ Сергій ГАРБАР
(підпис)

Довідка
про кількість заготовленої деревини

По лісорубному (лісовому) квитку № 20240923-000497 від 24 вересня 2024 року
в кварталі № 27 ділянці № 19.1 Дніпровське лісництво

Філія "Димерське лісове господарство" заготовлено:

	Одиниця виміру	Кількість
Маса деревини	м3	624,0160
В тому числі ділової	м3	559,1600
древ'яної	м3	64,8560
з неї для технологічних потреб	м3	60,7770

Лісничий _____ Ігор ГАРБАР
Бухгалтер _____ Наталя МЕЛАНЧ
(підпис) (підпис)

АКТ № 92
опливу місць заготівлі деревини, інших продуктів лісу
та використання корисних властивостей лісів

* 13 * грудня 2024р.

Область Київська
Лісогосподарське підприємство філія "Димерське лісове господарство"
Місцитво Дніпровське
лісничий Ігор ГАРБАР
(позивач, керівник, керівник лісогосподарства, наглядчик)

в присутності представника філія "Димерське лісове господарство" Дніпровське лісництво
(керівника установи лісогосподарства)
майстра лісу майстарської дільниці №3 Сергія ГАРБАРА
(особа, призначена для проведення заготівлі)

що діє на підставі постанови КМУ №761/23.05.07
(об'єднані документи)

повідомлено
(список повідомлено)

провали огляд місць заготівлі деревини в натурі
(на місці)

в кварталі 38 , виділ 14.2 по лісорубному квитку № 20241003-000281
(номер) (номер) (номер)

виданому Центральному міжрегіональному управлінню ЛМГ * 03 * жовтня 2024 року
(номер)

Вид лісокористування: воловова; суцільнолісова рубка спосіб обліку по площі

срок закінчення лісокористування *31* грудня 2024р.
Під час огляду встановлено

	Одиниця виміру	Дозволено по лісорубному квитку (орієнту) лісовому квитку	Фактично заготовлено	Наявність деревини і інших продуктів лісу на день освітлення
Площа пірочки	гектарів	0,6	0,6	
Маса деревини	куб. метрів	104	103,339	-
в тому числі:				
ділової	м³	60	59,093	-
дров'яної	м³	28	28,246	-
з неї ДДПВ	м³		26,302	-
хворосту і сучків	м³	16	16,000	-
Інші продукти ліну	м³			

Якість рубок, пов'язаних з веденням лісового господарства:
Якість проведення рубки задовільна, зауважень немає, на ділянці залишено 5 берез як
(якість проведення рубок, інтенсивність, терміновість проведення)

непідлягають вирубуванню, з них: куб 3 шт, сосна 2 шт.
дерева до рубки тощо; загальний стан насаджень

(пропозиції по проведенню державних закупівель)

Додати до акту: 1. Довідка про кількість заготовленої деревини
2.
3.

Представник лісогосподарського підприємства Ігор ГАРБАР
(підпис)

Представник лісокористувача Сергій ГАРБАР
(підпис)

Довідка
про кількість заготовленої деревини

По лісорубному (лісовому) квитку № 20241003-000281 від 03 жовтня 2024 року
в кварталі № 38 ділянці № 14.2 Дніпровське лісництво

Філія "Димерське лісове господарство" заготовлено:

	Одиниця виміру	Кількість
Маса деревини	м³	87,3390
В тому числі ділової	м³	59,0930
дров'яної	м³	28,2460
з неї для технологічних потреб	м³	26,3020

Лісничий

Бухгалтер

Ігор ГАРБАР
(підпис)

Наталія МЕЛАНЧ
(підпис)

АКТ № 91
огляду місць заготівлі деревини, інших продуктів лісу
та використання корисних властивостей лісів
"13" жовтня 2024р.

Область Київська
Лісогосподарське підприємство філія "Димерське лісове господарство"
Лісництво Дніпровське
лісничий (госр) ГАРБАР
(повна назва лісництва, між тим по лісовому сектору не окремій лінії)
в присутності представника філії "Димерське лісове господарство" Дніпровське лісництво
(назва лісництва, установи лісогосподарства)
майстра лісу майстерської ділянки №5 Олександра ПОДШИБ'ЯКІНА
(повна назва посади, між тим по лісовому сектору)
що діє на підставі показника КМУ №761/23.05.07
(назва акту, постанови, рішення)
повідомленого
(назва посади)
провели огляд місць заготівлі деревини в натурі
(назва місця)
в кварталі 56, виділ 12.3 по лісорубному квитку № 20240903-000401
(квартал) (номер) (номер)
виданому Центральною державною управлінню ЛМГ "04" вересня 2024 року
(назва) (номер)
Вид лісокористування: гологового; суцільнолісоосінна рубка способ обліку по площі
срок закінчення лісокористування "31" жовтня 2024р.
Під час огляду встановлено

	Одиниця виміру	Дозволено по лісорубному квитку (квартал) лісовому сектору	Фактично заготовлено	Наваність деревини і інших продуктів лісу на день оглядення
Площа лісоосі	гектарів	1,3	1,3	
Маса деревини	куб. метрів	307	351,302	-
в тому числі:				
дислової	м³	202	205,531	-
дров'язної	м³	139	129,771	-
з неї ДДПВ	м³		119,267	-
хворосту і сучків	м³	56	56,000	-
інші продукти лісу	кг			

Якість рубки, пов'язаних з завданням лісового господарства:
Якість проведення рубки задовільна, зауважень немає, на ділянці залишено 16 дерев які
(повна назва лісництва, установи лісогосподарства)
наліцять будуть вирубуватися, з них: дуб 16 шт.
(кількість рубки, інтенсивність, повільність виконання)
якість до рубки такої заповненості стан насаджень

Додатки до акту: 1. Довідка про кількість заготовленої деревини
2.
3.
Представник лісогосподарського підприємства Ігор ГАРБАР
Представник лісокористувача Олександр ПОДШИБ'ЯКІН

Довідка
про кількість заготовленої деревини

По лісорубному (лісовому) квитку № 20240903-000401 від 04 вересня 2024 року
в кварталі № 56 ділянці № 12.3 Дніпровське лісництво

Філія "Димерське лісове господарство" заготовлено:

	Одиниця виміру	Кількість
Маса деревини	м³	335,3020
В тому числі дислової	м³	205,5310
дров'язної	м³	129,7710
з неї для технологічних потреб	м³	119,2670

Лісничий Ігор ГАРБАР
Бухгалтер Наталія МЕЛАНІЧ



АКТ № 90

огляду місць заготівлі деревини, інших продуктів лісу та використання корисних властивостей лісів

№ 13 * грудня 2024р.

Область Київська
 Лісогосподарське підприємство філія "Димерське лісове господарство"
 Лісництво Дніпровське
лісничий Ігор ГАРБАР
(посадк., признач., інфо та ін. фізичної особи, яка складає акт)
 в присутності представника філії "Димерське лісове господарство" Дніпровське лісництво
(в лісництві/в інших місцях лісокористування)
майстра лісу майстерської дільниці №4 Олександра АДАМЕНКА
(посадк. (примітка: між та по березі))
 що діє на підставі постанови КМУ №761/23.05.07*
(назва/номер документа)
 повідомленого _____ (своєю волею)
 проваги огляд місць заготівлі деревини в натурі
(вид огляду)
 в кварталі 67 виділі 2 по лісорубному квитку № 20240725-000364
(номер) (номер) (номер)
 виданому Центральне територіальне управління ЛМГ * 26 * липня 2024 року
(назва)
 Вид лісокористування: волновий; суцільнолісовісна рубка слабкі обліку по площі

срок закінчення лісокористування *31* грудня 2024р.
 Під час огляду встановлено

	Одиниця виміру	Дозволено по лісорубному квитку (ордеру), лісовому квитку	Фактично заготовлено	Наявність деревини і інших продуктів лісу на день огляду
Площа лісооси	гектарів	2,9	2,9	
Маса деревини	куб. метрів	1032	989,122	-
в тому числі:				
ділової	м³	663	600,094	-
дров'яної	м³	191	191,028	-
з неї ДДПВ	м³		181,362	-
хворосту і сучків	м³	178	178,000	-
інші продукти лісу	м³			

Якість рубки пов'язана з введенням лісового господарства.
 Якість проведення рубки задовільна, звертаємо увагу, на ділянці залишено 30 дерев які
(зазначити повільно рубку, інтенсивність, продуктивність призначення)
 невідповідають виробуванню, з них: сосна 30 шт, дуб 2 шт.
(вказати до рубки товар, загальний стан насаджень)

Додатки до акту: 1. Дозвілля про кількість заготовленої деревини
 2.
 3.
 Представник лісогосподарського підприємства Ігор ГАРБАР
(підпис)
 Представник лісокористувача Олександр АДАМЕНКО
(підпис)

Довідка

про кількість заготовленої деревини

По лісорубному (лісовому) квитку № 20240725-000364 від 26 липня 2024 року

в кварталі № 67 ділянці № 2 Дніпровське лісництво

Філія "Димерське лісове господарство" заготовлено:

	Одиниця виміру	Кількість
Маса деревини	м³	791,1220
В тому числі ділової	м³	600,0940
дров'яної	м³	191,0280
з неї для технологічних потреб	м³	181,3620

Лісничий

Бухгалтер



Ігор ГАРБАР
підпис
Наталія МЕЛАНІЧ
підпис

АКТ № 82
огляду місць заготівлі деревини, інших продуктів лісу
та використання корисних властивостей лісів

"04" грудня 2024р.

Область Київська
Лісогосподарське підприємство філія "Димерське лісове господарство"
Лісництво Дніпровське
лісничий Ігор ГАРБАР
(посада, лісовник, інше та ін. фізична особа, яка ставила акт)
в присутності представника філія "Димерське лісове господарство" Дніпровське лісництво
(називається у складі лісогосподарства)
майстра лісу майстерської більниці №4 Олександр АДАМЕНКО
(посада, працівник, інше та ін. фізична особа)
що діє на підставі постанови КМУ №761/23.05.07
(назва юридичного акту)
повідомленого
(особа повідомлена)
провели огляд місць заготівлі деревини в природі
(тип, стан)
в кварталі 83, виділ 18.2 на лісорубному квитку № 20240624-000404
(квартал) (виділ) (номер) (номер)
вданому Централізоване міжрегіональне управління ЛМГ "26" червня 2024 року
(назва) (місяць)
Вид лісокористування: головнава; суцільнолісовіша рубля спосіб обліку по площі

спр. зам.значення лісокористування "31" грудня 2024р.
Під час огляду встановлено

	Одиниця виміру	Доведено по лісорубному квитку (ордеру), лісовому квитку	фактично заготовлено	Наявність деревини і інших продуктів лісу на день оглядження
Площа лісовки	гектарів	0,6	0,6	
Маса деревини	куб. метрів	164	102,888	
в тому числі:				
ділової	м ³	63	64,306	
дров'яної	м ³	27	24,382	
з неї ДДПВ	м ³		10,161	
хворосту і сучків	м ³	14	14,000	
інші продукти лісу	м ³			

Якість рубок, пов'язаних з веденням лісового господарства:
Якість провадження рубки задовільна, зауважень немає, на ділянці залишено в дерев'яні
осади часті провадження рубок, зникають, правильність провадження
непідлягають вирубуванню, з них: сосни 4 шт, берези 2 шт.
дерев до рубки тощо; загальний стан насадження

І пропозиції по провадженню додаткових заходів

Додатки до акту: 1. Довідка про кількість заготовленої деревини
2.
3.

Представник лісогосподарського підприємства Ігор ГАРБАР
Представник лісокористувача Олександр АДАМЕНКО

Довідка
про кількість заготовленої деревини

По лісорубному (лісовому) квитку № 20240624-000404 від 26 червня 2024 року
в кварталі № 83 ділянка № 18.2 Дніпровське лісництво

Філія "Димерське лісове господарство" заготовлено:

	Одиниця виміру	Кількість
Маса деревини	м ³	88,0280
В тому числі ділової	м ³	64,3060
дров'яної	м ³	24,3820
з неї для технологічних потреб	м ³	10,1610

Лісничий
Бухгалтер



Ігор ГАРБАР
лісничий
Наталія МЕЛАНІЧ
бухгалтер

АКТ № 14
огляду місць заготівлі деревини, інших продуктів лісу
та використання корисних властивостей лісів

30 квітня 2024р.

Область Київська Київська
 Лісогосподарське підприємство філія "Димерське лісове господарство"
 Лісництво Дніпровське
лісничий Ігор ГАРБАР
(посад. пр. розмір: м/г та по ділянці або, як окремі) акт)
 в присутності представника філія "Димерське лісове господарство" Дніпровське лісництво
(назва лісогосподарського підприємства)
майстра лісу майстерської ділянки №2 Олександра ПОДШИБЯКІНА
(посад. пр. розмір: м/г та по ділянці)
 що де на підставі постанови КМУ №761/23 05.07
(наказу/акту/заказу)
 повідомленого _____
(назва підприємства)
 провели огляд місць заготівлі деревини в натурі
(заказ/акт)
 в кварталі 5 ділянці 7,5 по лісорубному квитку № 20240308-000072
(номер) (розмір) (номер)
 виданому Центральне міжрайонне управління ГМГ *12* березня 2024 року
(назва)
 Вид лісокористування зольноза, суцільнолісна рубка спосіб обліку по лісах
 срібок заміщення лісокористування "31" грудня 2024р.

Під час огляду встановлено

	Одиниця виміру	Дозволено по лісорубному квитку (ордеру) лісовому квитку	Фактично заготовлено	Наявність деревини і інших продуктів лісу на день оглядення
Площа лісоосі	гактарів	1,1	1,1	
Маса деревини	куб. метрів	372	360,590	68,8640
в тому числі:				
ділової	м³	234	227,726	-
дров'яної	м³	74	68,864	68,8640
з неї для ДДПВ	м³			68,8640
хворосту і сучків	м³	64	64,000	
інші продукти лісу	м³			

Якість рубки, пов'язаних з веденням лісового господарства.

Якість проведення рубки задовільна, зауважень немає, на ділянці залишено 11 дерев які

неможливо вирубувати, з них: сосни 11 шт.

дерев до рубки тощо, загальний стан насаджень

і ділянки по проведенню дослідного заводу

Додати до акту: 1. Довідка про кількість заготовленої деревини
 2.
 3.

Представник лісогосподарського підприємства _____ Ігор ГАРБАР
(підпис)
 Представник лісокористувача _____ Олександр ПОДШИБЯКІН
(підпис)

Довідка
 про кількість заготовленої деревини

По лісорубному (лісовому) квитку № 20240308-000072 від 12 березня 2024 року
 в кварталі № 5 ділянці № 7,5 Дніпровське лісництво

Філія "Димерське лісове господарство" заготовлено:

	Одиниця виміру	Кількість
Маса деревини	м³	296,5900
В тому числі ділової	м³	227,7260
дров'яної	м³	68,8640
з неї для технологічних потреб	м³	68,8640

Лісничий
 Бухгалтер


 Ігор ГАРБАР
 Наталія МЕЛАНІЧ

АКТ № 47
огляду місць заготівлі деревини, інших продуктів лісу
та використання корисних властивостей лісів

"13" серпня 2024р.

Область Київська
Лісогосподарське підприємство філія "Димерське лісове господарство"
Лісництво Дніпровське
лісничий Ігор ГАРБАР

в присутності представника філія "Димерське лісове господарство" Дніпровське лісництво
майстра лісу майстерської дільниці №4 Олександр АДАМЕНКО

що діє на підставі постанови КМУ №751/23 05 07

провели огляд місць заготівлі деревини в натурі

в кварталі 66 , виділ 7.2 по лісорубному квитку № 20240624-000401

виданому Інформаційне мікрорегіональне управління ЛМ "26" червня 2024 року

Вид лісокористування: головного, суцільнолісові рубки спосіб обліку по площі
срок закінчення лісокористування "31" грудня 2024р.

Під час огляду встановлено

	Одиниця виміру	Дозволено по лісорубному квитку (ордеру), лісовому квитку	Фактично заготовлено	Наявність деревини і інших продуктів лісу на день оглядження
Площа лісових	гектарів	0,6	0,6	
Маса деревини	куб. метрів	170	169,919	0,9150
в тому числі:				
длівової	м ³	122	123,302	
дров'яної	м ³	18	16,617	0,9150
з неї ДДЛВ	м ³		16,617	
хворосту і сучія	м ³	30	30,000	
Інші продукти лісу	м ³			

Якість рубок, пов'язаних з веденням лісового господарства:
Якість проведення рубки задовільна, зауважень немає, на ділянці записано в дерева які
не підлягають вирубуванню, з них сосни в шт.
Дерева до рубки також записаний стан насаджень

Додатки до акту: 1. Довідка про кількість заготовленої деревини
2.
3.

Представник лісогосподарського підприємства Ігор ГАРБАР
Представник лісокористувача Олександр АДАМЕНКО

Довідка
про кількість заготовленої деревини

По лісорубному (лісовому) квитку № 20240624-000401 від 26 червня 2024 року

в кварталі № 66 ділянка № 7.2 Дніпровське лісництво

Філія "Димерське лісове господарство" заготовлено:

	Одиниця виміру	Кількість
Маса деревини	м ³	139,9190
В тому числі длівової	м ³	123,3020
дров'яної	м ³	16,6170
з неї для технологічних потреб	м ³	16,6170

Лісничий

Бухгалтер

Ігор ГАРБАР

Наталія МЕЛАНІЧ

АКТ № 62
огляду місць заготівлі деревини, інших продуктів лісу
та використання корисних властивостей лісів

"13" листопада 2024р.

Область Київська
Лісогосподарське підприємство Філія "Димерське лісове господарство"
Лісництво Дніпровське
лісничий Ігор ГАРБАР
(посада, посадова, спеціальна або інша особа, яка є членом АКТ)
в присутності представника філії "Димерське лісове господарство" Дніпровське лісництво
(найменування установи лісогосподарства)
майстра лісу майстерської ділянки №6 Олександра АДАМЕНКА
(посада, посадова, спеціальна або інша особа)
що діє на підставі постанови КМУ №751/23.05.07
(найменування документа)
повідомлення
провели огляд місць заготівлі деревини в натурі
(вид огляду)
в кварталі 28, виділ 23.2 по лісорубному квитку № 20240715-000342
(квартал) (номер) (номер)
виданому Центральною міжрайонною уповноваженою ЛМ "17" липня 2024 року
(назва)
Вид лісокористування: всоголово, суцільнолісорубна рубка спосіб обліку по площі

срок звинення лісокористування "31" грудня 2024р.
Під час огляду встановлено

	Одиниця виміру	Довілено по лісорубному квитку (орядку), лісорубному квитку	Фактично заготовлено	Наявність деревини і інших продуктів лісу на день освідчення
Площа лісоки	гактарів	1,1	1,1	
Маса деревини в тому числі:	куб. метрів	321	319,662	11,7690
длісової	кв	182	175,759	-
дров'яної	кв	87	91,903	11,7690
з неї ДДПВ	кв		65,758	11,7800
жворосту і сучка	кв	52	62,000	
Інші продукти лісу	кв			

Якість рубки, пов'язаних з веденням лісового господарства:
Якість проведення рубки задовільна, зауважень немає, на ділянці залишено 12 дерев які
(внесність проведення рубки, інтенсивність, наявність призначеної
невідповідності висушувально, з них тільки 12 шт.
дерев до рубки тощо, зберіганий стан насадження)

(пропозиції по провадженню державних закупівель)
Додати до акту: 1. Додаток про кількість заготовленої деревини
2.
3.

Представник лісогосподарського підприємства Ігор ГАРБАР
Представник лісокористувача Олександр АДАМЕНКО
(підпис)

Довідка
про кількість заготовленої деревини

По лісорубному (лісовому) квитку № 20240715-000342 від 17 липня 2024 року
в кварталі № 28 ділянці № 23.2 Дніпровське лісництво

Філія "Димерське лісове господарство" заготовлено:

	Одиниця виміру	Кількість
Маса деревини	м3	267,6620
В тому числі длісової	м3	175,7590
дров'яної	м3	91,9030
з неї для технологічних потреб	м3	65,7580

Лісничий

Бухгалтер



Ігор ГАРБАР

Наталія МЕЛАНІЧ

АКТ № 61
огляду місць заготівлі деревини, інших продуктів лісу
та використання корисних властивостей лісів

Область Київська "01" листопада 2024р.

Лісогосподарське підприємство філія "Димерське лісове господарство"

Лісництво Дніпровське

лісничий Ігор ГАРБАР
(посада, прізвище, ім'я та по батькові особи, яка склала акт)

в присутності представника філія "Димерське лісове господарство" Дніпровське лісництво
(найменування закладу лісокористувача)

майстра лісу майстерської ділянки №4 Олександра АДАМЕНКА
(посада, прізвище, ім'я та по батькові)

що діє на підставі постанови КМУ №761/23.06.07
(найменування документа)

повідомленого

провели огляд місць заготівлі деревини в натурі
(місце огляду)

в кварталі 65, виціпі 11.1 по лісорубному квитку № 20240707-000021
(номер) (номер) (номер)

видаючому Центральному мікрорегіональному управлінню ЛМГ "09" липня 2024 року
(назва) (місяць)

Вид лісокористування: заповнює, суцільнолісовина рубка, способ обліку по площі

ором закінчення лісокористування "31" грудня 2024р.
Під час огляду встановлено

	Одиниця виміру	Дозволено по лісорубному квитку (ордеру), лісовому квитку	Фактично заготовлено	Кількість деревини і інших продуктів лісу на день огляду
Площа лісовки	гектарів	0,2	0,2	
Маса деревини в тому числі:	куб. метрів	107	107,028	
ділової	ок	75	75,974	
дров'яної	ок	12	12,054	
з неї для технологічних потреб	ок		12,054	
хворосту і сучав	ок	19	19,000	
інші продукти лісу	ок			

Якість рубки, пов'язаних з веденням лісового господарства:
Якість проведення рубки задовільна, зауважень немає, на ділянці залишено 2 дерева які забезпечать проведення рубки, збережено всі великі дерева, які належать вирощуванню, з них 1 сосна 2 дят.
в разі до рубки тощо, загальний стан насаджень

і провадзі по проведенню додаткових заходів

Додати до акту: 1. Додаток про кількість заготовленої деревини
2.
3.

Представник лісогосподарського підприємства Ігор ГАРБАР

Представник лісокористувача Олександр АДАМЕНКО
(підпис)

Довідка
про кількість заготовленої деревини

По лісорубному (лісовому) квитку № 20240707-000021 від 09 липня 2024 року
в кварталі № 65 ділянці № 11.1 Дніпровське лісництво

Філія "Димерське лісове господарство" заготовлено:

	Одиниця виміру	Кількість
Маса деревини	м3	88,0280
В тому числі ділової	м3	75,9740
дров'яної	м3	12,0540
з неї для технологічних потреб	м3	12,0540

Лісничий
Бухгалтер


Ігор ГАРБАР
Наталія МЕЛАНІЧ

АКТ № 55

місце заготівлі деревини, інших продуктів лісу та використання корисних властивостей лісів

"15" листопада 2024 р.

Область Київська
Лісогосподарське підприємство філія "Димерське лісове господарство"
Лісицтво Руднянське
лісничий Віталій ЯЦИШИН

в присутності представника Руднянського лісицтва філія "Димерське лісове господарство"
майстра лісу майстерської бильниці №5 Вадима ВІТЬМАНА

що діє на підставі постанови КМУ №761/23.05.07

повідомленого провали огляд

місце заготівлі деревини в натурі
в кварталі 63 виділ 1 по лісорубному квитку №20240227-000314

виданому Центральне міжрегіональне управління ЛМГ "01" березня 2024 року

Вид лісокористування: голового, головне користування спосіб обліку по площі
срок закінчення лісокористування "31" грудня 2024р.

Під час огляду встановлено

	Одиниця виміру	Дозволено по лісорубному квитку (ордеру), лісовому квитку	фактично заготовлено	Наявність деревини і інших продуктів лісу на день освідчення
Площа лісоосі	гектарів	1,8	1,8	—
Маса деревини в тому числі:	куб. метра	510	514,2	—
ділової	м³	194	220,71	—
дров'яної	м³	248	225,49	—
з неї ДДПВ	м³		148,897	—
хворосту і сучка	м³	68	68	—
інші продукти лісу	м³			—

Якість рубок, пов'язаних з веденням лісового господарства: Стан ділянки після рубки задовільний
на ділянці залишено береза - 8уб зв. - 11 шт., граб - 7 шт.
дерев до рубки тощо, загальний стан насадження

Додатки до акту: 1. Довідка про кількість заготовленої деревини
2.
3.
Представник лісогосподарського підприємства Віталій ЯЦИШИН
Представник лісокористувача Вадим ВІТЬМАН

Довідка про кількість заготовленої деревини

По лісорубному (лісовому) квитку № 20240227-000314 від 01 березня 2024 р
в кварталі № 63 ділянка № 1 Руднянське лісицтво

Філія "Димерське лісове господарство" заготовлено:

	Одиниця виміру	Кількість
Маса деревини	м³	446,2000
В тому числі ділової	м³	220,7100
дров'яної	м³	225,4900
з неї для технологічних потреб	м³	148,8970

Лісничий Віталій ЯЦИШИН
Бухгалтер Наталія КРИКУН

АКТ № 31

огляду місць заготівлі деревини, інших продуктів лісу та використання корисних властивостей лісів

"21" серпня 2024 р.

Область Київська
Лісогосподарське підприємство філія "Димерське лісове господарство"
Лісництво Руднянське

Лісничий Віталій Яцишин

(спосіб виміру: тільки по бітові звази, всім іншим - акт)

в присутності представника Руднянського лісництва філії "Димерське лісове господарство"

(найменування установи, підприємства)

майстра лісу майстерської дільниці №3 Сергія ЧУПРИЯ

(посад. прізвище, імя та по батькові)

що діє на підставі постанови КМУ №761/23.05.07

(найменування документа)

повідомленого _____

(спосіб повідомлення)

провели огляд місць заготівлі деревини в натурі

(вид огляду)

в кварталі 17 виділі 3 по лісорубному квитку №20240410-000246

(номер)

виданому Центральне мікрорегіональне управління ЛМГ "11" квітня 2024 року

(дата)

Вид лісокористування: заповнодо; загальне користування спосіб обліку по площі
срок закінчення лісокористування "31" грудня 2024р.

Під час огляду встановлено

	Одиниця виміру	Дозволено по лісорубному квитку (ордеру), лісовому квитку	Фактично заготовлено	Написати деревини і інших продуктів лісу на день освідчення
Площа ліссімі	гектарів	0,6	0,6	-
Маса деревини в тому числі:	куб. метра	228	234,914	10,000
длівової	м³	87	95,071	-
дров'яної	м³	112	110,843	10,000
з неї дДПВ	м³		92,783	-
кворосту і сучки	м³	29	29	-
інші продукти лісу	м³			-

Якість рубок, пов'язаних з веденням лісового господарства:

Стан ділянки після рубки задовільний

(довочисність проведіння рубки, інтенсивність, правильність прикормлення)

На ділянці залишено дерева: Вільха - 3 шт., дуб звичайний - 5 шт., Бяроза - 1шт.
дерева до рубки тощо; загальний стан насадження

(примітки по проведенню додаткових замірів)

Додатки до акту: 1. Довідка про кількість заготовленої деревини
2.
3.

Представник лісогосподарського підприємства Віталій ЯЦИШИН

Представник лісокористувача Сергій ЧУПРИЙ
(підпис)

Довідка

про кількість заготовленої деревини

По лісорубному (лісовому) квитку № 20240410-000246 від 11 квітня 2024 року

в кварталі 17 ділянка № 3 Руднянське лісництво

Філія "Димерське лісове господарство" заготовлено:

	Одиниця виміру	Кількість
Маса деревини	м³	205,9140
В тому числі длівової	м³	95,0710
дров'яної	м³	110,8430
з неї для технологічних потреб	м³	92,7830

Лісничий

Бухгалтер

Віталій ЯЦИШИН

(підпис)

Наталія КРИКУН

(підпис)



АКТ № 44
огляду місць заготівлі деревини, інших продуктів лісу
та використання корисних властивостей лісів
 "24" вересня 2024р.

Область Київська
 Лісогосподарське підприємство філія "Димерське лісове господарство"
 Лісництво Руднянське
лісничий Віталій ЯЦИШИН
(прізвище, прізвище, ім'я та по батькові особи, яка оформила акт)
 в присутності представника Руднянського лісництва філія "Димерське лісове господарство"
(найменування установ, підприємства)
майстра лісу майстерської дільниці №6 Микола КАЗМИРІКА
(прізвище, прізвище, ім'я та по батькові)
 що діє на підставі постанови КМУ №76/1/23 05.07
(найменування документа)
 повідомленого _____
(імена посадовця)
 провели огляд місць заготівлі деревини в натурі
(вид огляду)
 в кварталі 82 виділ 27 по лісорубному квитку № 20240410-000272
(номер)
 виданому Центральне міжрегіональне управління ЛМГ "11" квітня 2024 року
(назва)
 Вид користування галаваного, галавне кобистування спосіб обліку за площею
 терм закінчення лісокористування "31" грудня 2024р.

Під час огляду встановлено

	Одиниця виміру	Дозволено по лісорубному квитку (ордеру), лісовому квитку	Фактично заготовлено	Наявність деревини і інших продуктів лісу на день огляду
Площа лісоки	гектарів	1,7	1,7	—
Маса деревини	куб. метрів	634	648,789	—
в тому числі:				
ділової	м³	263	403,947	—
дров'яної	м³	263	156,842	—
з неї ДДПВ	м³		151,262	—
хворосту і сучків	м³	88	88	—
інші продукти лісу	м³			—

Якість рубок пов'язаних з веденням лісового господарства

Стан ділянки після рубки задовільний

(співвідношення проведення рубок, якість, придатність призначення)

на ділянці залишено дерева: Греш - 10 шт., Вільха - 3шт., Луб - 5шт.

дерева до рубки тощо; загальний стан насадження

(пропозиції по проведенню додаткових заходів)

Додатки до акту: 1. Довідка про кількість заготовленої деревини
 2.
 3.

Представник лісогосподарського підприємства _____ Віталій ЯЦИШИН

Представник лісокористувача _____ Микола КАЗМИРІК

Довідка
 про кількість заготовленої деревини

По лісорубному (лісовому) квитку № 20240410-000272 від 11 квітня 2024 року
 в кварталі № 82 ділянка № 27 Руднянське лісництво

Філія "Димерське лісове господарство" заготовлено:

	Одиниця виміру	Кількість
Маса деревини	м³	560,7890
В тому числі ділової	м³	403,9470
дров'яної	м³	156,8420
з неї для технологічних потреб	м³	151,2620

Лісничий

Віталій ЯЦИШИН

Бухгалтер

Наталія КРИКУН



АКТ № 19

огляду місць заготівлі деревини, інших продуктів лісу та використання корисних властивостей лісів
"19" липня 2024 р.

Область Київська
Лісогосподарське підприємство філія "Димерське лісове господарство"
Лісництво Руднянське

лісничий Віталій Яцишин

(посада: провідник (члн та до батьків особи, яка є садибнім земл.)

в присутності представника Руднянського лісництва філії "Димерське лісове господарство"
(на йменуваному установі лісокористувача)

майстра лісу майстерської ділянки №5 Сергія ЧУПРИЯ

(посада: провідник (члн та до батьків)

що діє на підставі постанови КМУ №761/23 05.07
(на йменуванні документа)

повідомленого _____
(посада: помічник)

провели огляд місць заготівлі деревини в натурі
(на огляді)

в кварталі 78 виділ 19 по лісорубному квитку №20240415-000446
(квартал) (виділ) (номер)

виданому Центральне міжрегіональне управління ЛМГ "17" квітня 2024 року
(на ім'я)

Вид лісокористування: вологового; вологове користування спосіб обліку по площі
срок закінчення лісокористування "31" грудня 2024р.

Під час огляду встановлено

	Одиниця виміру	Дозволено по лісорубному квитку (ордеру), лісовому квитку	Фактично заготовлено	Наявність деревини (інших продуктів лісу на день оглядення)
Площі лісоосіат	гектарів	0,7	0,7	-
Маса деревини	куб. метрів	186	192,774	5,093
в тому числі:				
ділової	м³	122	127,56	-
дров'яної	м³	32	33,214	5,093
з неї ДДПВ	м³		33,214	5,093
кваросту і сучків	м³	32	32	-
інші продукти лісу	м³			

Якість рубок, пов'язаних з веденням лісового господарства:

Стан ділянки після рубки задовільний

(довільність проведення рубок, інтенсивність, правильність призначення)

На ділянці залишено дерева: Дуб - 1 шт., Береза - 2 шт., Солина - 1 шт., Ялина - 3 шт.
(дерева до рубки та/або залишені стовби насадження)

(пропозиції по проведенню додаткових заходів)

Додатки до акту: 1. Довідка про кількість заготовленої деревини
2.
3.

Представник лісогосподарського підприємства Віталій ЯЦИШИН
(підпис)

Представник лісокористувача Сергій ЧУПРИЙ
(підпис)

Довідка
про кількість заготовленої деревини

По лісорубному (лісовому) квитку № 20240415-000446 від 17 квітня 2024 року

в кварталі № 78 ділянка № 19 Руднянське лісництво

Філія "Димерське лісове господарство" заготовлено:

	Одиниця виміру	Кількість
Маса деревини	м³	192,7740
В тому числі ділової	м³	127,5600
дров'яної	м³	33,2140
з неї для технологічних потреб	м³	33,2140

Лісничий

Віталій ЯЦИШИН

Бухгалтер

Наталія КРИКУН



АКТ № 26
огляду місць заготівлі деревини, інших продуктів лісу
та використання корисних властивостей лісів
"20" серпня 2024р.

Область Київська
Лісогосподарське підприємство філія "Димерське лісове господарство"
Лісництво Руднянське
лісничий Віталій ЯЦИШИН
(повна прізвище; МЗ та по батькові особи на складі акт)
в присутності представника Руднянської місцеві філії "Димерське лісове господарство"
(назва юридичної установи лісокористувача)
майстра лісу майстерської ділянки №4 Олексія ШМАТА
посада (прізвище, ім'я та пр. батька)
що діє на підставі постанови КМУ №761/23.05.07
(кавалерський документ)
повідомленого
(список позасвідчення)
провели огляд місць заготівлі деревини в натурі
(вид огляду)
в кварталі 20 виділі 35 по лісорубному квитку № 20240417-000342
(номер)
виданому Центральне міжрегіональне управління ЛМГ "23" квітня 2024 року
(назва)
Вид лісокористування головецьке; головне харкостування спосіб обліку за площею
срок закінчення лісокористування "31" грудня 2024р.

Під час огляду встановлено

	Одиниця виміру	Дозволено по лісорубному квитку (ордеру), лісовому квитку	фактично заготовлено	Неявність деревини і інших продуктів лісу на день освідчення
Площа лісосіки	гектарів	1,2	1,2	-
Маса деревини в тому числі:	куб. метрів	378	377,023	6,968
ділової	«»	221	221,916	-
дров'яної	«»	97	95,107	6,968
з неї ДДПВ	«»		76,104	0,964
хворосту і сучків	«»	60	60	-
інші продукти лісу	«»			-

Якість рубок, пов'язаних з веденням лісового господарства:

Стан ділянки після рубки задовільний

(часовчасність проведення рубок, інтенсивність, повнота призначення)

на ділянці залишено дерева дуб - 13 шт.

дерева до рубки тощо. Місцевий стан наслідження

(пропозиції по проведенню додаткових заходів)

Додатки до акту: 1. Довідка про кількість заготовленої деревини
2.
3.

Представник лісогосподарського підприємства Віталій ЯЦИШИН

Представник лісокористувача Олексій ШМАТ

Довідка
про кількість заготовленої деревини

По лісорубному (лісовому) квитку № 20240417-000342 від 23 квітня 2024 року

в кварталі 20 ділянка № 35 Руднянське лісництво

Філія "Димерське лісове господарство" заготовлено:

	Одиниця виміру	Кількість
Маса деревини	м3	317,0230
В тому числі ділової	м3	221,9160
дров'яної	м3	95,1070
з неї для технологічних потреб	м3	76,1040

Лісничий

Віталій ЯЦИШИН

Бухгалтер

Наталія КРИКУН

АКТ № 13
огляду місць заготівлі деревини, інших продуктів лісу
та використання корисних властивостей лісів
 "09" липня 2024р.

Область Київська
 Лісогосподарське підприємство філія "Димерське лісове господарство"
 Лісицтво Руднянське
лісицтві Віталій ЯЦИШИН
(посада, признач. МП та по багатьох особах, які складає акт)
 в присутності представника Руднянського лісицтва філія "Димерське лісове господарство"
співмісця/місця заготівлі лісокористувача
майстра лісу майстерської ділянки №2 Миколи КАЗМИРИКА
посада, признач. МП/за по багатьох
 що діє на підставі постанови КМУ №761/23.05.07
(необов'язковий документ)
 повідомленого _____
(назва підприємства)
 провели огляд місць заготівлі деревини в натурі
(на огляді)
 в кварталі 37, виділ 8 по лісорубному квитку №20240417-000349
(номер)
 видаючу Центральне мікрорегіональне управління ЛМГ "23" квітня 2024 року
(назва)
 Вид лісокористування: золотеного, золотене користування спосіб обліку по площі
 срок закінчення лісокористування "31" грудня 2024р.

Під час огляду встановлено

	Одиниця виміру	Дозволено по лісорубному квитку (ордеру), лісовому квитку	Фактично заготовлено	Неякісна деревина і інших продуктів лісу на день освідчення
Площа лісоосі	гектарів	0,4	0,4	—
Маса деревини	куб. метрів	74	75,343	—
в тому числі:				
ділової	м ³	42	43,937	—
дров'яної	м ³	19	18,406	—
з неї ДДПВ	м ³		18,406	—
хворосту і сучків	м ³	13	13,000	—
інші продукти лісу	м ³			

Якість рубок, пов'язаних з веденням лісового господарства:

Стан ділянки після рубки задовільний

(двовачність проведення рубок, інтенсивність, напрямність призначення

на ділянці залишено дерева берези п - 4 шт.

дерев до рубки тощо: загальний стан наслідження

(пропозиції по проведенню додаткових заходів)

Додатки до акту: 1. Довідка про кількість заготовленої деревини
 2.
 3.

Представник лісогосподарського підприємства Віталій ЯЦИШИН

Представник лісокористувача Микола КАЗМИРИК

Довідка
 про кількість заготовленої деревини

По лісорубному (лісовому) квитку № 20240417-000349 від 23 квітня 2024 року
 в кварталі № 37 ділянці № 8 Руднянське лісицтво

Філія "Димерське лісове господарство" заготовлено:

	Одиниця виміру	Кількість
Маса деревини	м ³	62,3430
В тому числі ділової	м ³	43,9370
дров'яної	м ³	18,4060
з неї для технологічних потреб	м ³	18,4060

Лісицтві

Віталій ЯЦИШИН

Бухгалтер

Наталія КРИКУН



АКТ № 16
огляду місць заготівлі деревини, інших продуктів лісу
та використання корисних властивостей лісів "16" липня 2024р.

Область Київська
Лісогосподарське підприємство філія "Димерське лісове господарство"
Лісництво Руднянське
лісничий Віталій ЯЦИШИН
(посада, провадєць, ім'я та по-батькові особи, яка є підставою)

в присутності представника Руднянського лісництва філія "Димерське лісове господарство"
(найменування установи лісокористувача)
майстра лісу майстерської ділянки №4 Олексія ШМАТА
(посада, провадєць, ім'я та по-батькові)

що діє на підставі постанови КМУ №761/23.05.07
(найменування документа)

повідомленого _____
(особи повідомлені)

провели огляд місць заготівлі деревини в натурі
(вид огляду)

в кварталі 48, виділ 12-3, до лісорубного квитку № 20240417-000358
(номер) (номер)

виданому Центральне мікрорегіональне управління ЛМГ "23" квітня 2024 року
(назва)

Вид лісокористування: золотого, золотене користування спосіб обліку за площею
срок закінчення лісокористування "31" грудня 2024р.
(місяць)

Під час огляду встановлено

	Одиниця виміру	Дозволено по лісорубному квитку (ордеру), лісовому квитку	фактично заготовлено	Наваністість деревини і інших продуктів лісу на день освідчення
Площа лісооски	гектарів	0,5	0,5	—
Маса деревини	куб. метрів	141	141,174	—
в тому числі:				
ділової	м³	88	88,107	—
дров'яної	м³	29	29,067	—
з неї ДДПВ	м³		29,067	—
кваросту і сучків	м³	24	24	—
інші продукти лісу	м³			—

Якість рубок, пов'язаних з веденням лісового господарства:
Стан ділянки після рубки задовільний
(зовнішня якість проведення рубок, збалансованість, правильність призначення)
на ділянці залишено дерева дуб - 3 шт., граб - 3шт.
(дерева до рубки тощо; загальний стан насаджень)

(пропозиції по проведенню додаткових заходів)

Додатки до акту: 1. Довідка про кількість заготовленої деревини
2.
3.

Представник лісогосподарського підприємства _____ Віталій ЯЦИШИН
Представник лісокористувача _____ Олексій ШМАТ

Довідка
про кількість заготовленої деревини

По лісорубному (лісовому) квитку № 20240417-000358 від 23 квітня 2024 року
в кварталі № 48 ділянка № 12.3 Руднянське лісництво

Філія "Димерське лісове господарство" заготовлено:

	Одиниця виміру	Кількість
Маса деревини	м³	117,1740
В тому числі ділової	м³	88,1070
дров'яної	м³	29,0670
з неї для технологічних потреб	м³	29,0670

Лісничий
Бухгалтер



АКТ № 42
огляду місць заготівлі деревини, інших продуктів лісу
та використання корисних властивостей лісів
"19" вересня 2024р.

Область Київська
Лісогосподарське підприємство філія "Димерське лісове господарство"
Лісництво Руднянське
лісничий Віталій ЯЦИШИН
(посади, провадять роботу по Бачиній ділянці від огляду акт)
в присутності представника Руднянського лісництва філія "Димерське лісове господарство"
(повноважить організації лісокористування)
майстра лісу майстерської більниці №4 Олексія ШМАТА
(посади, провадять роботу по Бачиній ділянці)
що діє на підставі постанови КМУ № 781/23.05.07
(визначення території)
повідомленого _____
(спосіб повідомлення)
провели огляд місць заготівлі деревини в натурі
(вид огляду)
в кварталі 47, відділі 4,3 по лісорубному квитку №20240426-000083
(номер)
виданому Центральне міжрегіональне управління ЛМГ
(свід) "30" квітня 2024 року
Вид лісокористування: головево; головне користування спосіб обліку по площі
срок закінчення лісокористування "31" грудня 2024р.

Під час огляду встановлено

	Одиниця виміру	Дозволено по лісорубному квитку (ордеру), лісовому квитку	фактично заготовлено	Неявність деревини і інших продуктів лісу на день оглядження
Площа лісона	гектарів	1,8	1,6	—
Маса деревини	куб метрів	388	390,197	—
в тому числі:				
ділової	м ³	88	125,485	—
дров'яної	м ³	254	218,712	—
з неї ДДПВ	м ³		123,334	—
хворосту і сучків	м ³	46	46,000	—
інші продукти лісу	м ³			—

Якість рубок, пов'язаних з веденням лісового господарства:
Стан ділянки після рубки задовільний
(сповіщення про проведення рубок, якість, правильність призначення)
на ділянці залишено дерева: Граб-1шт, Клен-3шт, Вільха-1шт, Дуб-2шт.
(якість до рубки тощо, загальний стан насадження)

(провадять по проведенню додаткових заходів)
Додатки до акту: 1. Довідка про кількість заготовленої деревини
2.
3.
Представник лісогосподарського підприємства Віталій ЯЦИШИН
Представник лісокористувача Олексій ШМАТ

Довідка
про кількість заготовленої деревини

По лісорубному (лісовому) квитку № 20240426-000083 від 30 квітня 2024 року
в кварталі № 47 ділянці № 4.3 Руднянське лісництво

Філія "Димерське лісове господарство" заготовлено:

	Одиниця виміру	Кількість
Маса деревини	м ³	344,1970
В тому числі ділової	м ³	125,4850
дров'яної	м ³	218,7120
з неї для технологічних потреб	м ³	123,3340

Лісничий

Бухгалтер



АКТ № 21
огляду місць заготівлі деревини, інших продуктів лісу
та використання корисних властивостей лісів
"07" серпня 2024р.

Область Київська
Лісогосподарське підприємство філія "Димерське лісове господарство"
Лісництво Руднянське

лісничий Віталій ЯЦИШИН
(прізвище, прізвище, ім'я та по батькові особи, яка склала акт)

в присутності представника Руднянського лісництва філія "Димерське лісове господарство"
(називання лісогосподарського підприємства)

майстра лісу майстерської ділянки №4 Олексія ШМАТА
(посада, прізвище, ім'я та по батькові)

що де на підставі постанова КМУ №761/23 05.07
(називання документа)

повідомленого
(прізвище посадовця)

провели огляд місць заготівлі деревини в натурі
(вид огляду)

в кварталі 49, виділ 20.2 по лісорубному квитку №20240502-000282
(номер)

виданому Центральне міжрегіональне управління ЛМГ "09" травня 2024 року
(номер)

Вид лісокористування: загального головне користування спосіб обліку по площі
срок закінчення лісокористування "31" грудня 2024р.

Під час огляду встановлено

	Одиниця виміру	Дозволено по лісорубному квитку (ордеру), лісовому квитку	фактично заготовлено	Наявність деревини і інших продуктів лісу на день освідчення
Площа лісоосі	гектарів	1,0	1,0	-
Маса деревини в тому числі:	куб. метрів	420	420,182	5,940
ділової	«»	229	242,954	-
дров'яної	«»	130	116,228	5,940
з неї для технологічних потреб	«»		100,008	5,940
хворосту і сучків	«»	61	61	-
Інші продукти лісу	«»			

Якість рубок, пов'язаних з веденням лісового господарства
Стан ділянки після рубки задовільний
(одночасність проведення рубок, інтенсивність, правильність призначення)

На ділянці залишено дерева: гроб - 6 шт., дуб - 6 шт.
(дерева до рубки тощо, загальний стан насаджень)

і пропозиція по проведенню додаткових заходів

Додати до акту: 1. Довідка про кількість заготовленої деревини
2.
3.

Представник лісогосподарського підприємства Віталій ЯЦИШИН

Представник лісокористувача Олексій ШМАТ

Довідка
про кількість заготовленої деревини

По лісорубному (лісовому) квитку № 20240502-000282 від 09 травня 2024 року
в кварталі 49 ділянка № 20.2 Руднянське лісництво

Філія "Димерське лісове господарство" заготовлено:

	Одиниця виміру	Кількість
Маса деревини	м3	359,1820
В тому числі ділової	м3	242,9540
дров'яної	м3	116,2280
з неї для технологічних потреб	м3	100,0080

Лісничий Віталій ЯЦИШИН
Бухгалтер Наталія КРИКУН



АКТ № 15
огляду місць заготівлі деревини, інших продуктів лісу
та використання корисних властивостей лісів
"18" липня 2024р.

Область Київська
Лісгосподарське підприємство філія "Димерське лісове господарство"
Лісицтво Руднянське
лісничий Віталій ЯЦИШИН
(посада, прізвище, ім'я та по батькові особи, яка складла акт)
в присутності представника Руднянського лісицтва філія "Димерське лісове господарство"
(найменування установи лісокористувача)
майстра лісу майстерської ділянки №6 Миколи КАЗМИРІКА
(посада, прізвище, ім'я та по батькові)
що діє на підставі постанови КМУ №761/23.05.07
(найменування документа)
повідомленого _____
(посада, прізвище, ім'я та по батькові)
провели огляд місць заготівлі деревини в натурі
(вид огляду)
в кварталі 85, виділ 14, по лісорубному квитку № 20240513-000247
(номер) (номер)
виданому Центральне міжрегіональне управління ЛМГ "14" травня 2024 року
(номер)
Вид користування: головинової; головне користування спосіб обліку за площею
срок закінчення лісокористування "31" грудня 2024р.

Під час огляду встановлено

	Одиниця виміру	Дозволено по лісорубному квитку (ордеру), лісовому квитку	Фактично заготовлено	Наявність деревини і інших продуктів лісу на день освідчення
Площа лісосязі	гектарів	0,4	0,4	-
Маса деревини	куб. метрів	113	113,038	13,000
в тому числі:				
ділової	м³	71	70,891	-
дров'яної	м³	24	24,147	13,000
з неї ДДПВ	м³		23,155	12,008
хворосту і сучків	м³	18	18	-
Інші продукти лісу	м³			

Якість рубок, пов'язаних з веденням лісового господарства:

Стан ділянки після рубки задовільний

(самоосвітність, провідання рубок, інтенсивність, правильність призначення)

на ділянці залишено дерева сосна - 2 шт., береза - 1шт., осика - 1шт.

дерева до рубки також; загальний стан насаджень

(пропозиції по провадженню додаткових заходів)

Додатки до акту: 1. Довідка про кількість заготовленої деревини
2.
3.

Представник лісгосподарського підприємства Віталій ЯЦИШИН

Представник лісокористувача Микола КАЗМИРІК

Довідка
про кількість заготовленої деревини

По лісорубному (лісовому) квитку № 20240513-000247 від 14 травня 2024 року

в кварталі № 85 ділянка № 14 Руднянське лісицтво

Філія "Димерське лісове господарство" заготовлено:

	Одиниця виміру	Кількість
Маса деревини	м³	95,0380
В тому числі ділової	м³	70,8910
дров'яної	м³	24,1470
з неї для технологічних потреб	м³	23,1550

Лісничий

Віталій ЯЦИШИН

Бухгалтер

Наталія КРИСУН



АКТ № 24
огляду місць заготівлі деревини, інших продуктів лісу
та використання корисних властивостей лісів

"19" серпня 2024р.

Область Хмельська
Лісогосподарське підприємство філія "Димерське лісове господарство"
Лісництво Руднянське
лісничий Віталій ЯЦИШИН
(посада, прізвище, ім'я та по батькові особи, яка складає акт)
в присутності представника Руднянського лісництва філія "Димерське лісове господарство"
майстра лісу майстерської дільниці №6 Миколи КАЗМИРИКА
(посада, прізвище, ім'я та по батькові)
що діє на підставі постанови КМУ №761/23 05 07
(назва документа)
повідомленого
(особи повідомлення)
провели огляд місць заготівлі деревини в натурі
(тип огляду)
в кварталі 68 , виділ 7 по лісорубному квитку №20240513-000234
(квартал) (номер)
видаючому Центральне макрорегіональне управління ГМГ "14" травня 2024 року
(п.п.)
Вид лісокористування золовова/ зольове користування спосіб обліку за площею
срок закінчення лісокористування "31" грудня 2024р.

Під час огляду встановлено

	Одиниця виміру	Дозволено по лісорубному квитку (ордеру), лісовому квитку	Фактично заготовлено	Невласність деревини і інших продуктів лісу на день оглядження
Площа лісовини	гектарів	0,6	0,6	-
Маса деревини	куб. метрів	158	158,490	1,324
в тому числі:				
ділової	кв	90	95,750	-
дров'яної	кв	41	36,740	1,324
з неї ДДПВ	кв		14,252	-
хворосту і сучка	кв	27	27,000	-
інші продукти лісу	кв			

Якість рубок, пов'язаних з веденням лісового господарства:

Стан ділянки після рубки задовільний

(законність проведення рубки, інтенсивність, правильність призначення)

на ділянці залишено дерева дуб - 6 шт.

дерева до рубки (кількість, загальний стан насадження)

(пропозиції по проведенню додаткових заходів)

Додатки до акту: 1. Довідка про кількість заготовленої деревини
2.
3.

Представник лісогосподарського підприємства Віталій ЯЦИШИН
Представник лісокористувача Микола КАЗМИРИК

Довідка
про кількість заготовленої деревини

По лісорубному (лісовому) квитку № 20240513-000234 від 14 травня 2024 року

в кварталі 68 ділянка № 7 Руднянське лісництво

Філія "Димерське лісове господарство" заготовлено:

	Одиниця виміру	Кількість
Маса деревини	м3	132,4900
В тому числі ділової	м3	95,7500
дров'яної	м3	36,7400
з неї для технологічних потреб	м3	14,2520

Лісничий

Віталій ЯЦИШИН

Бухгалтер

Наталія КРИКУН



АКТ № 32
огляду місць заготівлі деревини, інших продуктів лісу
та використання корисних властивостей лісів
 "21" верня 2024 р.

Область Київська
 Лісогосподарське підприємство філія "Димерське лісове господарство"
 Лісництво Руднянське
лісничий Віталій ЯЦИШИН
(прізвище, по батьку; ім'я та по батьку особи, яка складає акт)

в присутності представника Руднянського лісництва філії "Димерське лісове господарство"
(найменування установи лісокористувача)
майстра лісу майстерської більничі №5 Вадима ВІТЬМАНА
(посада, ґрупа/клас, ім'я та по батьку)

що діє на підставі постанови КМУ №1761/23 05.07
(найменування документа)

повідомлено місць заготівлі деревини в натурі
(спосіб повідомлення)

провели огляд місць заготівлі деревини в натурі
(загальний огляд)

в кварталі 79 виділі 17.2 по лісорубному квитку №20240513-000241
(квартал) (номер) (номер)

виданому Центральне міжрегіональне управління ЛМГ "14" травня 2024 року
(назва)

Вид лісокористування: головного головне користування спосіб обліку по площі
 срок закінчення лісокористування "31" грудня 2024р.

Під час огляду встановлено

	Одиниця виміру	Дозволено по лісорубному квитку (середню) лісовому квитку	Фактично заготовлено	Навантажувальність деревини і інших продуктів лісу на день об'єднання
Площа лісоосіки	гектарів	2,5	2,5	—
Маса деревини в тому числі:	куб. метрів	425	424,882	4,06
ділової	кк	252	273,983	—
дров'яної	кк	103	80,679	4,06
з неї ДДПВ	кк		89,557	4,06
хворосту і сучків	кк	70	70	—
інші продукти лісу	кк			—

Якість рубок, пов'язаних з веденням лісового господарства:
Стан ділянки після рубки задовільний
(своєчасність проведення рубок, інтенсивність, правильність призначення)
на ділянці залишено дерева: сосна звичайна - 24 шт, дуб зв. - 1 шт
дерева до рубки тощо; загальний стан насадження

(пропозиції по проведенню додаткових заходів)
 Додатки до акту: 1. Довідка про кількість заготовленої деревини
 2.
 3.

Представник лісогосподарського підприємства Віталій ЯЦИШИН
 Представник лісокористувача Вадим ВІТЬМАН
(підпис)

Довідка
 про кількість заготовленої деревини

По лісорубному (лісовому) квитку № 20240513-000241 від 14 травня 2024 року
 в кварталі 79 ділянка № 17.2 Руднянське лісництво

Філія "Димерське лісове господарство" заготовлено:

	Одиниця виміру	Кількість
Маса деревини	м3	354,6620
В тому числі ділової	м3	273,9830
дров'яної	м3	80,6790
з неї для технологічних потреб	м3	69,5570

Лісничий

Віталій ЯЦИШИН
(підпис)

Бухгалтер

Наталія КРИКУН
(підпис)

АКТ № 22
огляду місць заготівлі деревини, інших продуктів лісу
та використання корисних властивостей лісів
"09" серпня 2024р.

Область Київська
Лісогосподарське підприємство філія "Димерське лісове господарство"
Лісництво Руднянське
лісничий Віталій ЯЦИШИН
(посади, призначення, місце та дата набуття посади чи посадовця)
в присутності представника Руднянського лісництва філія "Димерське лісове господарство"
(називання та посади лісокористувача)
майстра лісу майстерської дільниці №4 Олексія ШМАТА
(посади, призначення, місце та дата набуття)
що діє на підставі постанови КМУ №761/23.05.07
(називання документа)
повідомленого
провели огляд місце заготівлі деревини в маторі
(вид огляду)
в кварталі 59 виділі 13.1 по лісорубному квитку №20240513-000229
(номер)
виданому Центральне міжрегіональне управління ЛМГ "14" травня 2024 року
(назва)
Вид лісокористування: головиного; головне користування спосіб облігу по площі
срок закінчення лісокористування "31" грудня 2024р.
Під час огляду встановлено

	Одиниця виміру	Дозволено по лісорубному квитку (ордеру), лісовому квитку	фактично заготовлено	Невідність деревини інших продуктів лісу на день освідчення
Площа лісоки	гектарів	0,7	0,7	-
Маса деревини в тому числі:	куб. метрів	221	223,207	0,998
ділової	м³	135	140,236	-
дров'яної	м³	44	40,971	0,998
з нег ДДПВ	м³		40,971	0,998
хворосту і сучків	м³	42	42,000	-
інші продукти лісу	кг			-

Якість рубок, пов'язаних з веденням лісового господарства:
Стан ділянки після рубки задовільний
(співвідношення проведення рубки, інтенсивність, регулярність призначення)
на ділянці залишено дерева сосна - 7 шт.
дерева до рубки тощо; загальний стан насадження

(пропозиції по проведенню додаткових заходів)
Додатки до акту: 1. Довідка про кількість заготовленої деревини
2.
3.

Представник лісогосподарського підприємства Віталій ЯЦИШИН
Представник лісокористувача Олексій ШМАТ

Довідка
про кількість заготовленої деревини

По лісорубному (лісовому) квитку № 20240513-000229 від 14 травня 2024 року,
в кварталі 59 ділянці № 13.1 Руднянське лісництво

Філія "Димерське лісове господарство" заготовлено:

	Одиниця виміру	Кількість
Маса деревини	м3	181,2070
В тому числі ділової	м3	140,2360
дров'яної	м3	40,9710
з неї для технологічних потреб	м3	40,9710

Лісничий
Бухгалтер



Віталій ЯЦИШИН
підпис
Наталія КРИКУН
підпис

АКТ № 25
огляду місць заготівлі деревини, інших продуктів лісу
та використання корисних властивостей лісів
 "20" вересня 2024р.

Область Київська
 Лісогосподарське підприємство філія "Димерське лісове господарство"
 Лісництво Руднянське
лісничий Віталій ЯЦІШИН
(посада, посадище, вік та по білкові посади, чи окремі вк)
 в присутності представника Руднянського лісництва філії "Димерське лісове господарство"
(названування установи, посади користувача)
майстра лісу майстерської дільниці №4 Олексія ШМАТА
(посада, посадище, вік та по білкові)
 що діє на підставі постанови КМУ №761/23.05.07
(закон, постанови, рішення, чи інші акти)
 повідомленого _____
(посади, посадище, вік та по білкові)
 провела огляд місць заготівлі деревини в натурі
(код огляду)
 в кварталі 58 виділ 14 по лісорубному квитку № 20240513-000216
(квартал) (виділ) (номер)
 віданому Центральне міжрегіональне управління ЛМГ "14" травня 2024 року
(номер)
 Вид користування: головного; головне користування способом обліку за площею
 срок закінчення лісокористування "31" вересня 2024р.

Під час огляду встановлено

	Одиниця виміру	Дозволено по лісорубному квитку (ордеру), лісовому квитку	фактично заготовлено	Наявність деревини і інших продуктів лісу на день огляду
Площа лісорубки	гектарів	1,5	1,5	-
Маса деревини	куб. метрів	386	386,209	1,925
в тому числі:				
ділової	ек	223	240,909	1,925
дров'яної	ек	100	82,3	-
з нег ДДПВ	ек		53,317	-
хворосту і сучків	ек	63	63	-
інші продукти лісу	ек			-

Якість рубок, пов'язаних з веденням лісового господарства:
Стан ділянки після рубки задовільний

(сповідність проведення рубок, інтенсивність, правильність призначення)
 на ділянці залишено дерева: сосна - 8 шт., дуб - 6 шт., береза - 1 шт.
 дерева до рубки тощо; загальний стан насадження

і пропозиції по проведенню додаткових заходів

Додатки до акту: 1. Довідка про кількість заготовленої деревини
 2.
 3.

Представник лісогосподарського підприємства Віталій ЯЦІШИН
 Представник лісокористувача Олексій ШМАТ

Довідка
 про кількість заготовленої деревини

По лісорубному (лісовому) квитку № 20240513-000216 від 14 травня 2024 року
 в кварталі 58 ділянці № 14 Руднянське лісництво

Філія "Димерське лісове господарство" заготовлено:

	Одиниця виміру	Кількість
Маса деревини	м3	323,2090
В тому числі ділової	м3	240,9090
дров'яної	м3	82,3000
з неї для технологічних потреб	м3	53,3170

Лісничий
 Бухгалтер

Віталій ЯЦІШИН
підпис
Паталія КРИКУН
підпис

АКТ № 20
огляду місць заготівлі деревини, інших продуктів лісу
та використання корисних властивостей лісів

"19" липня 2024 р.

Область Київська
Лісогосподарське підприємство філія "Димерське лісове господарство"
Лісництво Руднянське
лісничий Віталій ЯЦИШИН

(прізвище, прізвище, ім'я та по батькові особи, яка складла акт)

в присутності представника Руднянського лісництва філії "Димерське лісове господарство"
(найменування установи лісогосподарства)

майстра лісу майстерської ділянки №4 Олексія ШМАТА

(прізвище, прізвище, ім'я та по батькові)

що діє на підставі постанови КМУ №761/23.05.07
(найменування документа)

повідомленого
(прізвище повідомлення)

провели огляд місць заготівлі деревини в натурі
(вид огляду)

в кварталі 58 виділ 21 по лісорубному квитку №20240513-000225
(номер)

виданому Центральне мікрорегіональне управління ЛМГ "14" травня 2024 року
(номер)

Вид лісокористування: головного, головне користування, спосіб обліку по площі
срок закінчення лісокористування "31" грудня 2024р.

Під час огляду встановлено

	Одиниця виміру	Дозволено по лісорубному квитку (ордеру), лісовому квитку	Фактично заготовлено	Наявність деревини інших продуктів лісу на день освідчення
Площа лісооси	гектарів	0,9	0,9	-
Маса деревини в тому числі:	куб. метрів	181	181,015	4,01
ділової	м ³	102	111,925	-
дров'яної	м ³	50	40,09	4,01
з неї ДДГВ	м ³		40,09	4,01
хворосту і сучків	м ³	29	29	-
інші продукти лісу	м ³			-

Якість рубок, пов'язаних з веденням лісового господарства:

Стан ділянки після рубки задовільний

(якісністю проведення рубок, вичисленість, правильність призначення)

на ділянці залишено дерева: Сосна - 7 шт., Дуб - 2 шт.
(дерева до рубки тощо загальний стан насаджень)

(і пропозиції по проведенню додаткових заходів)

Додатки до акту: 1. Довідка про кількість заготовленої деревини
2.
3.

Представник лісогосподарського підприємства Віталій ЯЦИШИН

Представник лісокористувача Олексій ШМАТ
(підпис)

Довідка
про кількість заготовленої деревини

По лісорубному (лісовому) квитку № 20240513-000225 від 14 травня 2024 року

в кварталі № 58 ділянці № 21 Руднянське лісництво

Філія "Димерське лісове господарство" заготовлено:

	Одиниця виміру	Кількість
Маса деревини	м ³	181,0160
В тому числі ділової	м ³	111,9260
дров'яної	м ³	40,0900
з неї для технологічних потреб	м ³	40,0900

Лісничий

Віталій ЯЦИШИН

Бухгалтер

Наталія КРИКУН



АКТ № 52
огляду місць заготовілі деревини, інших продуктів лісу
та використання корисних властивостей лісів
"22" жовтня 2024р.

Область Київська
Лісогосподарське підприємство філія "Димерське лісове господарство"
Лісництво Руднянське
лісничий Віталій ЯЦИШИН
(посада, провінція, місто та по бальному розділу, якщо окремий акт)
в присутності представника Руднянського лісництва філія "Димерське лісове господарство"
(наименовання установи, лісогосподарства)
майстра лісу майстерської ділянки №4 Олексія ШМАТА
(посада, провінція, місто та по бальному розділу)
що діє на підставі постанови КМУ №761/23 05.07
(наименовання документа)
повідомленого _____
(посада, провінція, місто та по бальному розділу)
провели огляд місць заготовілі деревини в натурі
(вида огляду)
в кварталі 47 виділ 16 по лісорубному квитку № 20240529-000264
(номер)
виданому Центральне міжрегіональне управління ЛМГ "29" травня 2024 року
(назва)
Вид лісокористування: заповнює, головне користування спосіб обліку за площею
ором закінчення лісокористування "31" грудня 2024р.
Під час огляду встановлено

	Одиниця виміру	Дозволено по лісорубному квитку (ордеру), лісовому квитку	Фактично заготовлено	Невідомість деревини інших продуктів лісу на день освідчення
Площа лісооси	гектарів	1,5	1,5	—
Маса деревини в тому числі:	куб. метрів	465	467,326	—
ділової	м.к.	202	268,986	—
дров'яної	м.к.	201	138,34	—
з неї ДДПВ	м.к.		117,204	—
хворосту і сучків	м.к.	62	62	—
інші продукти лісу	м.к.			—

Частина рубок, пов'язаних з веденням лісового господарства
Стан ділянки після рубки задовільний
(часовість провадження рубки, інтенсивність, правильність призначення)
на ділянці залишено дерев: вільха - 10 шт., дуб - 5 шт.
дерева до рубки тощо, загальний стан насадження

(пропозиції по проведенню додаткових заходів)
Додати до акту: 1 Довідка про кількість заготовленої деревини
2
3

Представник лісогосподарського підприємства Віталій ЯЦИШИН
(підпис)
Представник лісокористувача Олексій ШМАТ
(підпис)

Довідка
про кількість заготовленої деревини

По лісорубному (лісовому) квитку № 20240529-000264 від 29 травня 2024 р.
в кварталі № 47 ділянці № 16 Руднянське лісництво

Філія "Димерське лісове господарство" заготовлено:

	Одиниця виміру	Кількість
Маса деревини	м3	405,3260
В тому числі ділової	м3	268,9860
дров'яної	м3	136,3400
з неї для технологічних потреб	м3	117,2040

Лісничий

Бухгалтер

Віталій ЯЦИШИН

Наталія КРИКУН

АКТ № 14
огляду місць заготівлі деревини, інших продуктів лісу
та використання корисних властивостей лісів
"15" липня 2024р.

Область Київська
Лісогосподарська підприємство філія "Димерське лісове господарство"
Лісицтво Руднянське
лісничий Віталій ЯЦИШИН
(посадк. пр. пр. виділ. 4/1 та по білої сосні, які отримані від)
в присутності представника Руднянського лісицтва філії "Димерське лісове господарство"
(найменування установи лісокористувача)
майстра лісу майстерської ділянки №6 Миколи КАЗМИРИКА
(посадк. пр. пр. виділ. 4/1 та по білої сосні)
що діє на підставі постанови КМУ №761/23.05.07
(найменування документа)
повідомленого _____
(спосіб повідомлення)
провели огляд місць заготівлі деревини в натурі
(вид огляду)
в кварталі 71, виділ 4.1 по лісорубному квитку №20240607-000043
(номер)
виданому Центральне міжрегіональне управління ЛМГ "07" червня 2024 року
(дата)
Вид лісокористування: голового; головне користування спосіб обліку за площею
срок закінчення лісокористування "31" грудня 2024р.

Під час огляду встановлено

	Одиниця виміру	Дозволено по лісорубному квитку (ордеру), лісовому квитку	Фактично заготовлено	Наявність деревини і інших продуктів лісу на день освідчення
Площа лісоосі	гектарів	0,3	0,3	—
Маса деревини	куб. метрів	36	38,488	—
в тому числі:				
Ділової	ек	10	9,590	—
дрова'яної	ек	20	22,898	—
з неї ДДПВ	ек		16,909	—
хворосту і сучків	ек	6	6,000	—
Інші продукти лісу	ек			—

Якість рубок, пов'язаних з веденням лісового господарства:

Стан ділянки після рубки задовільний

(свідченість проведення рубок, інтенсивність, правильність призначення

на ділянці залишено дерева сосна - 4 шт.

дерев до рубки тощо, загальний стан насаджень

(пропозиції по вжиттю додаткових заходів)

Додатки до акту: 1. Довідка про кількість заготовленої деревини
2.
3.

Представник лісогосподарського підприємства Віталій ЯЦИШИН

Представник лісокористувача Микола КАЗМИРИК

Довідка
про кількість заготовленої деревини

По лісорубному (лісовому) квитку № 20240607-000043 від 07 червня 2024 року
в кварталі № 71 ділянці № 4.1 Руднянське лісицтво

Філія "Димерське лісове господарство" заготовлено:

	Одиниця виміру	Кількість
Маса деревини	м3	32,4880
В тому числі ділової	м3	9,5900
дрова'яної	м3	22,8980
з неї для технологічних потреб	м3	16,9090

Лісничий

Бухгалтер

Віталій ЯЦИШИН

Наталія КРИКУН



АКТ № 53

огляду місць заготівлі деревини, інших продуктів лісу та використання корисних властивостей лісів
"31" жовтня 2024 р.

Область Київська
Лісогосподарське підприємство філія "Димерське лісове господарство"
Посицтво Руднянське
лісничий Віталій Яцишин
(прізвище, прізвище, ім'я та по батькові особи, яка склала акт)

в присутності представника Руднянського лісництва філії "Димерське лісове господарство"
(найменування установи лісокористувача)
майстра лісу майстерської ділянки №1 Володимира БАРИШПОЛЯ
(посада, прізвище, ім'я та по батькові)

що діє на підставі постанови КМУ №761/23.05.07
(об'єднані документи)

повідомленого
(список повідомлень)

провели огляд місць заготівлі деревини в натурі
(вид огляду)

в кварталі 2, виділ 24.2, по лісорубному квитку №20240723-000180
(номер) (номер)

виділою Центральне мікрорегіональне управління ЛМГ "24" липня 2024 року
(вим)

Вид лісокористування: золотенсо; золотене користування спосіб обліку по площі
срок закінчення лісокористування "31" грудня 2024р.

Під час огляду встановлено

	Одиниця виміру	Дозволено по лісорубному квитку (ордеру), лісовому квитку	фактично заготовлено	Наявність деревини і інших продуктів лісу на день освідчення
Площа лісосік	гектарів	1,1	1,1	—
Маса деревини	куб. метрів	459	470,151	—
в тому числі:				
ділової	м ³	303	303,757	—
дров'яної	м ³	90	90,394	—
з неї ДДПВ	м ³		60,718	—
хворосту і сучків	м ³	76	76	—
інші продукти лісу	м ³			—

Якість рубок, пов'язаних з воденням лісового господарства:

Стан ділянки після рубки задовільний

(середньохідність проведення рубок, інтенсивність, правильність призначення)

На ділянці залишено дерев: Сосна - 12 шт.

дерев до рубки тощо; загальний стан насаджень

(визначити по проведенню додаткових заходів)

Додати до акту: 1. Довідка про кількість заготовленої деревини
2.
3.

Представник лісогосподарського підприємства Віталій ЯЦИШИН
(Підпис)

Представник лісокористувача Володимир БАРИШПОЛЬ
(Підпис)

Довідка
про кількість заготовленої деревини

По лісорубному (лісовому) квитку № 20240723-000180 від 24 липня 2024 р

в кварталі № 2 ділянка № 24.2 Руднянське лісництво

Філія "Димерське лісове господарство" заготовлено:

	Одиниця виміру	Кількість
Маса деревини	м ³	394,1510
В тому числі ділової	м ³	303,7570
дров'яної	м ³	90,3940
з неї для технологічних потреб	м ³	80,7180

Лісничий

Бухгалтер

Віталій ЯЦИШИН

(Підпис)

Наталія КРИКУН

(Підпис)

АКТ № 59
огляду місць заготівлі деревини, інших продуктів лісу
та використання корисних властивостей лісів
"20" листопада 2024р.

Область Київська
Лісогосподарське підприємство філія "Димерське лісове господарство"
Лісництво Руднянське
лісничий Віталій ЯЦИШИН
(посада, прізвище "М" та по батькові "О" не складає акт)

в присутності представника Руднянського лісництва філія "Димерське лісове господарство"
(зазначити повну назву лісогосподарства)
майстра лісу майстерської ділянки №2 Олександра МАЯРЧУКА
(посада, прізвище, ім'я та по батькові)

що діє на підставі постанови КМУ №761/23.05.07
(назва нормативного акту)

повідомленого _____
(особа, повноваження)

провели огляд місць заготівлі деревини в натурі
(вид огляду)

в кварталі 10 виділ 12.4 по лісорубному квитку №20240725-000130
(квартал) (номер) (номер)

виданому Центральне міжрегіональне управління ЛМГ "26" липня 2024 року
(назва) (дата)

Вид лісокористування: головецького, головне користування спосіб обліку по площі
срок закінчення лісокористування "31" грудня 2024р.

Під час огляду встановлено

	Одиниця виміру	Дозволено по лісорубному квитку (оратору), лісовому квитку	Фактично заготовлено	Наявність деревини і інших продуктів лісу на день освідчення
Площа лісовки	гактарів	2,3	2,3	—
Маса деревини	куб. метрів	886	886,381	—
в тому числі:				
ділової	кк	447	454,514	—
дров'яної	кк	322	314,867	—
з неї ДДПВ	кк		248,951	—
хворосту і сучків	кк	117	117,000	—
Інші продукти лісу	кк			—

Якість рубок, пов'язаних з веденням лісового господарства
Стан ділянки після рубки задовільний

(сповідність проведення рубки, інтенсивність, правильність призначення)
на ділянці залишено дерева: Дуб-23 шт.

дерева до рубки тощо; загальний стан насадження

(пропозиції по проведенню додаткових заходів)
Додатки до акту: 1. Довідка про кількість заготовленої деревини

2.
3.

Представник лісогосподарського підприємства Віталій ЯЦИШИН
(підпис)

Представник лісокористувача Олександр МАЯРЧУК
(підпис)

Довідка
про кількість заготовленої деревини

По лісорубному (лісовому) квитку № 20240725-000130 від 26 липня 2024 р.
в кварталі № 10 ділянка № 12.4 Руднянське лісництво

Філія "Димерське лісове господарство" заготовлено:

	Одиниця виміру	Кількість
Маса деревини	м3	769,3810
В тому числі ділової	м3	454,5140
дров'яної	м3	314,8670
з неї для технологічних потреб	м3	248,9510

Лісничий

Бухгалтер

Віталій ЯЦИШИН
(підпис)

Наталія КРИКУН
(підпис)

АКТ № 39
огляду місць заготівлі деревини, інших продуктів лісу
та використання корисних властивостей лісів

"13" вересня 2024р.

Область Київська
Лісогосподарське підприємство філія "Димерське лісове господарство"
Лісництво Руднянське
лісничий Віталій ЯЦИШИН
(проста, приватна) фізична особа (на особі акт)

в присутності представника Руднянського лісництва філія "Димерське лісове господарство"
(називання установи померкстувача)
майстра лісу майстерської бібліотеки №2 Микола КАЗМИРІКА
особа, повноваження та посада

що діє на підставі постанови КМУ №761/23.05.07
(називання документа)

повідомлено
(спосіб повідомлення)

провели огляд місць заготівлі деревини в натурі
(вид огляду)

в кварталі 38 виділ 11 по лісорубному квитку №20240725-000141
(номер) (номер)

виданому Центральне міжрегіональне управління ЛМГ "26" липня 2024 року
(вим)

Вид лісокористування: головного, головне користування спосіб обліку по площі
срок закінчення лісокористування "31" грудня 2024р

Під час огляду встановлено

	Одиниця виміру	Договорено по лісорубному квитку (ордеру), лісовому квитку	Фактично заготовлено	Наявність деревини і інших продуктів лісу на день освидчення
Площа лісооси	гектарів	0,3	0,3	—
Маса деревини	куб. метри	125	128,01	—
в тому числі:				
ділової	«»	93	93,93	—
дров'яної	«»	10	10,08	—
з неї ДДПВ	«»		10,08	—
хворосту і сучків	«»	22	22	—
інші продукти лісу	«»			—

Якість рубок, пов'язаних з веденням лісового господарства:

Стан ділянки після рубки задовільний

(якісність проведення рубок, інтенсивність, правильність розміщення)

На ділянці залишено дерева, сосна зазначена - 3 шт.

дерева до рубки тощо; загальний стан насадження

(пропозиції по проведенню додаткових заходів)

Додатки до акту: 1. Довідка про кількість заготовленої деревини
2.
3.

Представник лісогосподарського підприємства Віталій ЯЦИШИН
(підпис)

Представник лісокористувача Микола КАЗМИРІК

Довідка
про кількість заготовленої деревини

По лісорубному (лісовому) квитку № 20240725-000141 від 26 липня 2024 року

в кварталі № 38 ділянці № 11 Руднянське лісництво

Філія "Димерське лісове господарство" заготовлено:

	Одиниця виміру	Кількість
Маса деревини	м3	104,0100
В тому числі ділової	м3	93,9300
дров'яної	м3	10,0800
з неї для технологічних потреб	м3	10,0800

Лісничий

Бухгалтер



Віталій ЯЦИШИН

підпис

Наталія КРИКУН

підпис

АКТ № 43
огляду місць заготовілі деревини, інших продуктів лісу
та використання корисних властивостей лісів
"19" вересня 2024р.

Область Київська

Лісогосподарське підприємство філія "Димерське лісове господарство"

Лісництво Руднянське
лісничий Віталій ЯЦИШИН
(посада, прізвище, ім'я та по батькові, яка посада і акт)

в присутності представника Руднянського лісництва філія "Димерське лісове господарство"
(наименование учреждения лесокористувача)
майстра лісу майстерської ділянки №3 Сергія ЧУПРИЯ
(посада, прізвище, ім'я та по батькові)

що діє на підставі постанови КМУ №761/23.05.07
(наименование документа)

повідомленого _____
(особ повноважень)

провели огляд місць заготовілі деревини в натурі
(вид огляду)

в кварталі 30, виділ 1.3 по лісорубному квитку №20240725-000136
(номер)

виданому Центральне міжрегіональне управління ЛМГ "26" липня 2024 року
(назва)

Вид лісокористування: головного; головне користування спосіб обліку за площею
срок замічення лісокористування "31" грудня 2024р.
Під час огляду встановлено

	Одиниця виміру	Дозволено по лісорубному квитку (ордеру), лісовому квитку	Фактично заготовлено	Наявність деревини і інших продуктів лісу на день освідчення
Площа лісоосіки	гектарів	0,5	0,5	-
Маса деревини	куб метрів	170	171,900	1,053
в тому числі:				
ділової	м ³	122	122,799	-
дров'яної	м ³	20	21,101	1,053
з неї ддПВ	м ³		21,101	1,053
хворосту і сучків	м ³	28	26,000	-
Інші продукти лісу	м ³			

Якість рубок, пов'язаних з веденням лісового господарства
Стан ділянки після рубки задовільний
(адекватність проведення рубки, інтенсивність, правильність призначення)
на ділянці залишено дерева. Дуб - 5 шт.
дерева до рубки тощо; загальний стан насадження

і пропаланих по проведенню додаткових заходів

Додати до акту: 1. Довідка про кількість заготовленої деревини
2.
3.

Представник лісогосподарського підприємства Віталій ЯЦИШИН
Представник лісокористувача Сергія ЧУПРИЯ

Довідка
про кількість заготовленої деревини

По лісорубному (лісовому) квитку № 20240725-000136 від 26 липня 2024 року
в кварталі № 30 ділянка № 1.3 Руднянське лісництво

Філія "Димерське лісове господарство" заготовлено:

	Одиниця виміру	Кількість
Маса деревини	м ³	143,9000
В тому числі ділової	м ³	122,7990
дров'яної	м ³	21,1010
з неї для технологічних потреб	м ³	21,1010

Лісничий
Бухгалтер



Віталій ЯЦИШИН
лісничий
Наталія КРИКУН
бухгалтер

АКТ № 61
огляду місць заготівлі деревини, інших продуктів лісу
та використання корисних властивостей лісів
 "03" грудня 2024р.

Область Київська
 Лісогосподарське підприємство філія "Димерське лісове господарство"
 Лісництво Руднянське
 лісничий Віталій ЯЦІШИН
(посада: посадище, м.ч. на багаторічній посаді, яка склалася з посад)
 в присутності представника Руднянського лісництва філії "Димерське лісове господарство"
(назначеного установою лісогосподарства)
майстра лісу майстерської дільниці №5 Вадима ВІТЬМАНА
(посада: посадище, м.ч. на багаторічній посаді)
 що діє на підставі постанови КМУ №761/23.05.07
(цифровий підпис)
 повідромленого _____
(посада: в посередстві)
 провели огляд місць заготівлі деревини в натурі
(вид огляду)
 в кварталі 66 , виділ 13 , по лісорубному квитку № 20240814-000044
(номер)
 виданому Центральне мікрорегіональне управління ЛМГ "16" серпня 2024 року
(дата)
 Вид користування: головино; головне користування , спосіб обліку за площею
 строк закінчення лісокористування "31" грудня 2024р.

Під час огляду встановлено

	Одиниця виміру	Дозволено по лісорубному квитку (ордеру), лісовому квитку	Фактично заготовлено	Наявність деревини і інших продуктів лісу на день огляду
Площа лісорубки	гектарів	2,2	2,2	—
Маса деревини в тому числі:	куб. метрів	867	931,345	—
ділової	м3	423	588,512	—
дров'яної	м3	334	212,833	—
з неї ДДПВ	м3		148,593	—
хворосту і сучків	м3	130	130	—
Інші продукти лісу	м3			—

Якість рубок, пов'язаних з веденням лісового господарства:

Стан ділянки після рубки задовільний

(забезпеченість проведення рубок, збалансованість, правильність призначення)

На ділянці залишено дерева: Вільха - 18 шт, Дуб - 1 шт, Клян - 3 шт, Сосна - 2 шт.

(дерева до рубки тощо; загальний стан насаджень)

(пропозиції по проведенню подальших заходів)

Додатки до акту: 1. Довідка про кількість заготовленої деревини
 2.
 3.

Представник лісогосподарського підприємства Віталій ЯЦІШИН
(підпис)

Представник лісокористувача Вадим ВІТЬМАН
(підпис)

Довідка
 про кількість заготовленої деревини

По лісорубному (лісовому) квитку № 20240814-000044 від 16 серпня 2024 р.
 в кварталі № 66 ділянка № 13 Руднянське лісництво

Філія "Димерське лісове господарство" заготовлено:

	Одиниця виміру	Кількість
Маса деревини	м3	801,3450
В тому числі ділової	м3	588,5120
дров'яної	м3	212,8330
з неї для технологічних потреб	м3	148,5930

Лісничий
 Бухгалтер

Віталій ЯЦІШИН
(підпис)
Наталія КРИКУН
(підпис)

АКТ № 73
огляду місць заготівлі деревини, інших продуктів лісу
та використання корисних властивостей лісів
"20" грудня 2024р.

Область Київська

Лісогосподарське підприємство філія "Димерське лісове господарство"

Лісництво Руднянське
лісничий Віталій ЯЦИШИН
(ім'я та прізвище; ім'я та по батькові особи, яка складає акт)

в присутності представника Руднянського лісництва філії "Димерське лісове господарство"
(назва підприємства, установи, організації)
майстра лісу майстерської ділянки №1 Володимира БАРИШПОЛЯ
(посада, посада, ім'я та по батькові)

що діє на підставі постанови КМУ №761/23 05.07
(назва нормативного акту)

повідомлено
(спосіб повідомлення)

правили огляд місць заготівлі деревини в натурі
(місце огляду)

в кварталі 2 виділ 13.2 по лісорубному квитку №20241004-000278
(квартал) (виділ) (номер)

виданому Центральне міжрегіональне управління ЛМГ "08" жовтня 2024 року
(назва)

Вид лісокористування: голове користування спосіб обліку по площі
срок закінчення лісокористування "31" грудня 2024р.

Під час огляду встановлено

	Одиниця виміру	Дозволено по лісорубному квитку (ордеру), лісовому квитку	фактично заготовлено	Наявність деревини і інших продуктів лісу на день свідчення
Площа лісоосі	гектарів	1,6	1,6	—
Маса деревини	куб. метрів	896	887,483	—
в тому числі				
ділової	«»	352	353,701	—
дров'яної	«»	234	233,782	—
з неї ДДПВ	«»		232,775	—
хворосту і сучків	«»	100	100	—
інші продукти лісу	«»			—

Якість рубок, пов'язаних з веденням лісового господарства:
Стан ділянки після рубки задовільний

(спокійність проведення рубки; інтенсивність; правильність призначення)
На ділянці записано дерева: Сосна - 15 шт
дерева до рубки тощо; загальний стан насаджень

(пропозиції по проведенню додаткових заходів)
Додатки до акту: 1. Довідка про кількість заготовленої деревини
2.
3.

Представник лісогосподарського підприємства Віталій ЯЦИШИН
(ім'я та прізвище)

Представник лісокористувача Володимир БАРИШПОЛЬ
(ім'я та прізвище)

Довідка
про кількість заготовленої деревини

По лісорубному (лісовому) квитку № 20241004-000278 від 08 жовтня 2024 року
в кварталі № 2 ділянка № 13.2 Руднянське лісництво

Філія "Димерське лісове господарство" заготовлено:

	Одиниця виміру	Кількість
Маса деревини	м3	887,4830
В тому числі ділової	м3	353,7010
дров'яної	м3	233,7820
з неї для технологічних потреб	м3	232,7750

Лісничий
Бухгалтер

Віталій ЯЦИШИН
підпис
Наталія КРИКУН
підпис



АКТ № 71

огляду місць заготівлі деревини, інших продуктів лісу та використання корисних властивостей лісів
"13" грудня 2024 р.

Область Київська
Лісогосподарське підприємство філія "Димерське лісове господарство"
Лісництво Руднянське
лісничий Віталій Яцишин
(посада, прізвище, ім'я та по батькові особи, яка складає акт)

в присутності представника Руднянського лісництва філія "Димерське лісове господарство"
(на балансовому об'єкті лісогосподарства)

майстра лісу майстерської ділянки №2 Олександра МАЯРЧУКА
(посада, прізвище, ім'я та по батькові)

що діє на підставі постанови КМУ №761/23.05.07
(за номером та датою документа)

повідомленого
(спосіб повідомлення)

провали огляд місць заготівлі деревини в натурі
(вид огляду)

в кварталі 10, виділ 18.2, по лісорубному квитку №20241004-000283
(квартал) (виділ) (номер)

виданому Центральне мікрорегіональне управління ЛМГ "09" жовтня 2024 року
(дата)

Вид лісокористування: загальнонале, загальне користування спосіб обліку по площі
срок закінчення лісокористування "31" грудня 2024р.

Під час огляду встановлено

	Одиниця виміру	Дозволено по лісорубному квитку (середній), лісовому квитку	фактично заготовлено	Наванісність деревини і інших продуктів лісу на день освідчення
Площа лісоосі	гектарів	0,4	0,4	—
Маса деревини	куб. метрів	166	166,186	—
в тому числі:				
ділової	м ³	114	112,988	—
дров'яної	м ³	25	26,198	—
з неї ДДПВ	м ³		21,223	—
каоросту і сучія	м ³	27	27	—
інші продукти лісу	м ³			—

Якість рубок, пов'язаних з веденням лісового господарства:

Стан ділянки після рубки задовільний

(своєчасність проведення рубки, інтенсивність, правильність призначення)

На ділянці залишено дерева Дуб - 2шт., Сосна - 1шт., Осика - 1шт.

дерева до рубки тощо; загальний стан насаджень

(зрозумілий по проведеному додатковим заходом)

Додатки до акту: 1. Довідка про кількість заготовленої деревини
2.
3.

Представник лісогосподарського підприємства Віталій ЯЦИШИН
(підпис)

Представник лісокористувача Олександр МАЯРЧУК
(підпис)

Довідка
про кількість заготовленої деревини

По лісорубному (лісовому) квитку № 20241004-000283 від 09 жовтня 2024 р
в кварталі № 10 ділянка № 18.2 Руднянське лісництво

Філія "Димерське лісове господарство" заготовлено:

	Одиниця виміру	Кількість
Маса деревини	м ³	139,1860
В тому числі ділової	м ³	112,9880
дров'яної	м ³	26,1980
з неї для технологічних потреб	м ³	21,2230

Лісничий

Бухгалтер

Віталій ЯЦИШИН

підпис

Наталія КРИКУН

підпис

АКТ № 72
огляду місць заготівлі деревини, інших продуктів лісу
та використання корисних властивостей лісів

"13" грудня 2024 р.

Область Київська

Лісогосподарське підприємство філія "Димерське лісове господарство"

Лісництво Руднянське

лісничий Віталій ЯЦИШИН
(позивач, провадир, м.п. та по багатьох особах на роздачі акт)

в присутності представника Руднянського лісничого філія "Димерське лісове господарство"
(наименовання установи лісогосподарства)

майстра лісу майстерської ділянки №5 Вадима ВІТЬМАНА
кодида провадир, м.п. та по багатьох особах

що діє на підставі постанови КМУ №761/23.05.07
(наименовання документа)

повідомленого
(особо повідомлення)

провели огляд місць заготівлі деревини в натурі
(вид огляду)

в кварталі 92 виділ 14 по лісорубному квитку №20241101-000148
(квартал) (виділ) (квиток)

виданому Центральне міжрегіональне управління ЛМГ "04" листопада 2024 року
(код)

Вид лісокористування: головиного, головне користування спосіб обліку по площі
срок закінчення лісокористування "31" грудня 2024р.

Під час огляду встановлено

	Одиниця виміру	Дозволено по лісорубному квитку (ордеру), лісовому квитку	Фактично заготовлено	Наявність деревини і інших продуктів лісу на день огляду
Площа лісооски	гектарів	0,4	0,4	—
Маса деревини	куб. метрів	143	144,133	8,003
в тому числі:				
ділової	ек	83	93,707	—
дров'яної	ек	25	25,426	8,003
з неї ДДПВ	ек		19,337	8,003
харчосту і сучків	ек	25	25	—
інші продукти лісу	ек			

Якість рубок, пов'язаних з веденням лісового господарства:
Стан ділянки після рубки задовільний
(свочасність проведення рубок, інтенсивність, правильність призначення)

на ділянці залишено дерева: Сосна - 2 шт., Дуб - 2 шт.
дерева до рубки тощо; зазначений стан насадження

(пропозиції по проведенню додаткових заходів)

Додати до акту: 1. Довідка про кількість заготовленої деревини
2.
3.

Представник лісогосподарського підприємства Віталій ЯЦИШИН
(підпис)

Представник лісокористувача Вадим ВІТЬМАН
(підпис)

Довідка
про кількість заготовленої деревини

По лісорубному (лісовому) квитку № 20241101-000148 від 04 листопада 2024 р
в кварталі № 92 ділянці № 14 Руднянське лісництво

Філія "Димерське лісове господарство" заготовлено:

	Одиниця виміру	Кількість
Маса деревини	м3	119,3300
В тому числі ділової	м3	93,7070
дров'яної	м3	25,4260
з неї для технологічних потреб	м3	19,3370

Лісничий Віталій ЯЦИШИН
(підпис)

Бухгалтер Наталія КРИСУН
(підпис)

АКТ № 60
огляду місць заготівлі деревини, інших продуктів лісу
та використання корисних властивостей лісів
"28" листопада 2024р.

Область Київська

Лісогосподарське підприємство філія "Димерське лісове господарство"

Лісництво Руднянське

лісничий Віталій ЯЦІШИН

(посада, прізвище, ім'я та по батькові особи, яка склала акт)

в присутності представника Руднянського лісництва філія "Димерське лісове господарство"

(назви лісництва, лісогосподарства)

майстра лісу майстерської ділянки №5 Вадима ВІТЬМАНА

(посада, прізвище, ім'я та по батькові)

що діє на підставі постанови КМУ №761/23 05.07

(назви документа)

повідомленого _____

провели огляд місць заготівлі деревини в натурі

(визначення)

в кварталі 92 виділ 46.1 по лісорубному квитку №20241101-000145

(номер)

(номер)

виданому Центральне мікрорегіональне управління ЛМГ "04" листопада 2024 року

(назва)

Вид лісокористування: заповнюва; головне користування спосіб обліку за площею

срок закінчення лісокористування "31" грудня 2024р.

Під час огляду встановлено

	Одиниця виміру	Дозволено по лісорубному квитку (ордеру), лісовому квитку	Фактично заготовлено	Наявність деревини і інших продуктів лісу на день освидчення
Площа лісосіки	гектарів	0,3	0,3	—
Маса деревини	куб. метрів	147	147,108	—
в тому числі:				
ділової	«є»	102	102,062	—
дров'яної	«є»	19	19,046	—
з неї ДДПВ	«є»		19,046	—
кворосту і сучків	«є»	26	26,000	—
Інші продукти лісу	«є»			—

Якість рубок, пов'язаних з веденням лісового господарства:

Стан ділянки після рубки задовільний

(якість проведення рубок, інтенсивність, правильність призначення)

на ділянці залишено дерева. Сосна - 3 шт.

дерева до рубки тощо, загальний стан насадження

(пропозиції по проведенню додаткових заходів)

Додати до акту: 1. Довідка про кількість заготовленої деревини

2.

3.

Представник лісогосподарського підприємства _____ Віталій ЯЦІШИН

Представник лісокористувача _____ Вадим ВІТЬМАН

Довідка
про кількість заготовленої деревини

По лісорубному (лісовому) квитку № 20241101-000145 від 04 листопада 2024 р

в кварталі № 92 ділянка № 46.1 Руднянське лісництво

Філія "Димерське лісове господарство" заготовлено:

	Одиниця виміру	Кількість
Маса деревини	м3	121,1080
В тому числі ділової	м3	102,0620
дров'яної	м3	19,0460
з неї для технологічних потреб	м3	19,0460

Лісничий

Віталій ЯЦІШИН

Бухгалтер

Наталія КРИКУН

АКТ № 70
огляду місць заготівлі деревини, інших продуктів лісу
та використання корисних властивостей лісів

"12" грудня 2024р.

Область Київська
 Лісогосподарське підприємство філія "Димерське лісове господарство"
 Лісництво Руднянське
лісничий Віталій ЯЦИШИН
(посада, прізвище, ім'я та по батькові особи (на складі))
 в присутності представника Руднянського лісництва філії "Димерське лісове господарство"
(на імені якого здійснюється лісокористування)
майстра лісу майстерської дільниці №5 Вадима ВІТЬМАНА
(посада, прізвище, ім'я та по батькові)
 що діє на підставі постанови КМУ №761/23 06.07
(назва акту та його номеру)
 повідомленого _____
(посада повідомленого)
 провели огляд місце заготівлі деревини в натурі
(назва місця)
 в кварталі 92 виділ 51.1 по лісорубному квитку № 20241101-000143
(квартал, виділ, номер)
 виданому Центральне мікрорегіональне управління ЛМГ "04" листопада 2024 року
(назва)
 Вид лісокористування: головного, головне користування спосіб обліку за площею
 срок закінчення лісокористування "31" грудня 2024р.

	Одиниця виміру	Дозволено по лісорубному квитку (ордеру), лісовому квитку	фактично заготовлено	Наявність деревини інших продуктів лісу на день освідчення
Площа лісоосі	гектарів	0,5	0,5	—
Маса деревини	куб. метрів	195	195,955	—
з тому числі:				
ділової	м³	117	117,892	—
дров'яної	м³	48	48,063	—
з неї ДДПВ	м³		39,042	—
хворосту і сучків	м³			—
інші продукти лісу	м³			—

Якість рубок, пов'язаних з веденням лісового господарства:
Стан ділянки після рубки задовільний
(сповідність проведення рубки, інтенсивність, правильність призначення)
На ділянці залишено дерева: Сосна - 8 шт.
дерева до рубки тощо; загальний стан насаджень

Додати до акту: 1. Довідка про кількість заготовленої деревини
 2.
 3.

Представник лісогосподарського підприємства Віталій ЯЦИШИН
(підпис)
 Представник лісокористувача Вадим ВІТЬМАН
(підпис)

Довідка
 про кількість заготовленої деревини

По лісорубному (лісовому) квитку № 20241101-000143 від 04 листопада 2024 р
 в кварталі № 92 ділянка № 51.1 Руднянське лісництво

Філія "Димерське лісове господарство" заготовлено:

	Одиниця виміру	Кількість
Маса деревини	м³	204,9970
В тому числі ділової	м³	117,8920
дров'яної	м³	48,0630
з неї для технологічних потреб	м³	39,0420

Лісничий Віталій ЯЦИШИН
 Бухгалтер Наталія КРИКУН

АКТ № 76
огляду місць заготівлі деревини, інших продуктів лісу
та використання корисних властивостей лісів
"30" грудня 2024р.

Область Київська
Лісогосподарське підприємство Філія "Димерське лісове господарство"
Лісництво Руднянське
лісничий Віталій ЯЦИШИН
(посада, прізвище, ім'я та по батькові особи, яка складає акт)

в присутності представника Руднянського лісництва філії "Димерське лісове господарство"
(повна назва установи лісокористувача)
майстра лісу майстерської ділянки №6 Миколи КАЗМИРІКА
(посада, прізвище, ім'я та по батькові)

що діє на підставі постанови КМУ №761/23.05.07
(номер документа)

повідомленого
(особо повідомлення)

провели огляд місць заготівлі деревини в натурі
(вид огляду)

в кварталі 94, виділ 7.2 по лісорубному квитку №20241108-000035
(номер)

виданому Центральне мікрорегіональне управління ПМГ "11" листопада 2024 року
(дата)

Вид лісокористування золотого; золоте користування спосіб обліку за площею
срок закінчення лісокористування "31" грудня 2024р.

Під час огляду встановлено

	Одиниця виміру	Дозволено по лісорубному квитку (ордеру), лісовому квитку	Фактично заготовлено	Невідність деревини і інших продуктів лісу на день освідчення
Площа лісосяки	гектарів	2,5	2,5	—
Маса деревини в тому числі:	куб. метрів	740	743,011	—
ділової	ек	459	453,340	—
дров'яної	ек	166	174,662	—
з неї ДДПВ	ек		172,648	—
хворосту і сучків	ек	115	115,000	—
інші продукти лісу	ек			—

Якість рубок, пов'язаних з веденням лісового господарства:
Стан ділянки після рубки задовільний
(завершеність проведення рубок, інтенсивність, правильність призначень)
на ділянці залишено дерева: Сосна - 20 шт., Дуб - 4шт., Граб - 1 шт., Береза - 2шт.
дерева до рубки токар: загальний стан насадження

(пропозиції по проведенню додаткових заходів)
Додатки до акту: 1. Довідка про кількість заготовленої деревини
2.
3.

Представник лісогосподарського підприємства Віталій ЯЦИШИН
(підпис)

Представник лісокористувача Микола КАЗМИРІК

Довідка
про кількість заготовленої деревини

По лісорубному (лісовому) квитку № 20241108-000035 від 11 листопада 2024 року
в кварталі № 94 ділянка № 7.2 Руднянське лісництво

Філія "Димерське лісове господарство" заготовлено:

	Одиниця виміру	Кількість
Маса деревини	м3	628,0110
В тому числі ділової	м3	453,3490
дров'яної	м3	174,6620
з неї для технологічних потреб	м3	172,6480

Лісничий
Бухгалтер


Віталій ЯЦИШИН
підпис


Наталія КРИКУН
підпис

АКТ № 74
огляду місць заготівлі деревини, інших продуктів лісу
та використання корисних властивостей лісів
"24" грудня 2024р.

Область Київська
Лісогосподарське підприємство філія "Димерське лісове господарство"
Лісництво Руднянське
лісничий Віталій ЯЦИШИН
(позивач, прізвище, ім'я та по батькові особи, на складі акт)
в присутності представника Руднянського лісництва філії "Димерське лісове господарство"
(найвищою посадою лісокористувача)
майстра лісу майстерської дільниці №4 Олександра ШМАТА
(позивач, прізвище, ім'я та по батькові)
що діє на підставі постанови КМУ №781/23 08.07
(найменування документа)
повідомленого
провели огляд місце заготівлі деревини в натурі
(вид огляду)
в кварталі 59, виділі 15.5 по лісорубному квитку № 20241111-000005
(номер)
виданому Центральним міжрегіональним управлінням ЛМГ "18" листопада 2024 року
(назва)
Вид лісокористування: головеного, головне користування спосіб обліку по площі
срок закінчення лісокористування "31" грудня 2024р.
Під час огляду встановлено

	Одиниця виміру	Дозволено по лісорубному квитку (ордеру), лісовому квитку	Фактично заготовлено	Наявність деревини і інших продуктів лісу на день освідчення
Площа лісорубки	гектарів	1,0	1,0	—
Маса деревини	куб. метрів	362	364,162	—
в тому числі:				
ділової	м ³	251	249,211	—
дров'яної	м ³	47	50,951	—
з неї ДДПВ	м ³		50,951	—
хворосту і сучків	м ³	64	64,000	—
інші продукти лісу	м ³			—

Якість рубки, пов'язаних з веденням лісового господарства:
Стан ділянки після рубки задовільний
(адекватність проведення рубки, інтенсивність, повнота прибирання)
на ділянці залишено дерева: Дуб-4 шт, сосна - 7шт.
деревя до рубки тощо, загальний стан насаджень
і пропозиції по проведенню додаткових заходів
Додали до акту: 1. Довідка про кількість заготовленої деревини
2.
3.
Представник лісогосподарського підприємства Віталій ЯЦИШИН
Представник лісокористувача Олександр ШМАТА

Довідка
про кількість заготовленої деревини

По лісорубному (лісовому) квитку № 20241111-000005 від 18 листопада 2024 року
в кварталі № 59 ділянці № 15.5 Руднянське лісництво

Філія "Димерське лісове господарство" заготовлено:

	Одиниця виміру	Кількість
Маса деревини	м ³	300,1620
В тому числі ділової	м ³	249,2110
дров'яної	м ³	50,9510
з неї для технологічних потреб	м ³	50,9510

Лісничий
Бухгалтер


Віталій ЯЦИШИН
позивач
Наталія КРИКУН
лісництво

Додаток 6
до пункту 8.5 Методичних вказівок з виділення
і таксації лісоосі, в поділ лісорубних квитків та огляду
місць заготівлі деревини в лісах Держлісгоспу

156.13.180-
А К Т 002 - 25
огляду місць заготівлі деревини

Область Київська 03.03.2025р.

Лісогосподарське підприємство ДП "Ліси України" (Філія "Столичний лісовий офіс" ДП "Ліси України")

Лісництво Руднянське (ДП "Димерське ЛГ") Димерське надлісництво - Фосак Валентина Андріївна -

інженер лісового господарства з відведення і таксації лісоосі 1 категорії

(П.Б. особа, відповідальна за огляд)

у присутності представника лісокористувача - Лісного Руднянського лісництва (ДП "Димерське ЛГ") Димерське надлісництво Яцишина Віталія Михайловича, що діє на підставі наказу №140/40.1.12 від 14.02.2025р. Повідомленого 28.02.2025 усно, провели огляд окомірної в кварталі № 48 виділу № 11.2, за лісорубним квитком № 20250108-000530, виданому Філії "Столичний лісовий офіс" ДП "Ліси України" Руднянському лісництву (ДП "Димерське ЛГ") Димерське надлісництво 09.01.2025р

Вид лісокористування - рубка головного користування, вид рубки - суцільнолісоосічний, спосіб обліку - за площею

Строк закінчення лісокористування по білету: 31.12.2025р

Назва параметра	Одиниця виміру	Дозволено по лісорубному квитку	Фактично заготовлено	Наявність деревини і інших продуктів лісу на день огляду
Площа лісоосі	га	1,5	1,5	0
Маса деревини	м3	471	483,868	0
В тому числі: - ділової	м3	251	252,481	0
- дров'яної	м3	179	180,387	0
з неї для технологічних потреб	м3	0	0	0
Хворосту, хмизу і сучків	м3	41	41	0
Інші продукти лісу				

Під час огляду встановлено:

Якість рубки: Стан меж лісоосі і 50-метрових смуг, суміжних за нею - **задовільний**; межові, кварталні, лісогосподарські інші стовпи - **збережені**; недоруби - **відсутні**; вимогливі біоріноманітні ялі не підлягають вирубуванню (дерева, підріст, лісові культури) - **збережені**; записи дерева - **відсутні**; якість очищення лісоосі - **задовільний**; ґрунти, врозіт, негативний вплив - **відсутні**; загальний стан насаджень - **задовільний**; пропозиції з проведення додаткових заходів - **не потребує**.

(можливість проведення рубки, повнота, якість проведення рубки до рубки, загальний стан насаджень і пропозиції з проведення додаткових заходів)

Спосіб очищення: **комбінований**

Додатки до акту

1. Додаток про кількість заготовленої деревини.

2.

3.

4.

Представник лісогосподарського підприємства

Представник лісокористувача

Виконавець: ФОП Прісич О.С.

Додаток 6

до пункту 8.5 Методичних вказівок з виділення
і таксації лісоосі, виділі лісорубних квитків та
огляду
місць заготівлі деревини в лісах
Держлісгоспу

ДОВІДКА
про кількість заготовленої деревини

По лісорубному (лісовому) квитку 20250108-000530 від « 09 » 01 2025 р.
Руднянське лісництво (ДП "Димерське ЛГ")
в кварталі № 48, ділянка № 11.2 Димерське надлісництво
(найменування лісництва (структурного підрозділу)
ДП "Ліси України" (Філія "Столичний лісовий офіс" ДП "Ліси України")
(найменування постійного лісокористувача)

Заготовлено:

	Одиниця виміру	Кількість
Маса деревини	м ³	442,868
В тому числі ділової	м ³	252,481
дров'яної	м ³	190,387
з неї для технологічних потреб	м ³	0

Керівник

Бухгалтер

Печатка

Віталій ЯЦИШИН

Наталія КРИКУН

Додаток 6
до пункту 8.5 Методичних вказівок з вивчення
станів лісових, видів лісорубних смуг та огляду
місь заготівлі деревини в лісах Держкомлісгоспу

156-13-170-
АКТ 003 - 25

огляду місць заготівлі деревини

03.03.2025р.

Область Київська

Лісогосподарське підприємство ДП "Ліси України"(Філія "Столичний лісовий офіс" ДП "Ліси України")

Лісництво Руднянське(ДП"Димерське ЛП") Димерське надлісництво - Фесак Валентина Андріївна -

інженер лісового господарства з вивчення і таксації лісових 1 категорії

(П.І.Б. особи, відповідальної за актом)

у присутності представника лісокористувача - Лісного Руднянського лісництва (ДП"Димерське ЛП") Димерське надлісництво Яцишина Віталія Михайловича, що діє на підставі наказу №140/40.1.12 від 14.02.2025р. Повідомленого 28.02.2025 усно, провели огляд окомірною в кварталі № 41 видін № 11.2, за лісорубним квитком № 20250110-000123, виданому Філія "Столичний лісовий офіс" ДП "Ліси України" Руднянському лісництву (ДП"Димерське ЛП") Димерське надлісництво 10.01.2025р.

Вид лісокористування - рубка головного користування, вид рубки - **суцільнолісовісний**, спосіб обліку - за площею

Строк закінчення лісокористування по білету: 31.12.2025р

Назва параметра	Одиниця виміру	Дозволено по лісорубному квитку	Фактично заготовлено	Наявність деревини і інших продуктів лісу на день огляду
Площа лісооси	га	1,6	1,6	0
Маса деревини	м ³	487	492,239	0
В тому числі: - ділової	м ³	361	360,985	0
- дров'яної	м ³	80	85,254	0
з неї для технологічних потреб	м ³	0	0	0
Хворосту, хмизу і сучків	м ³	46	46	0
Інші продукти лісу				

Під час огляду встановлено:


Якість рубки: Стан меж лісооси і 50-метрових смуг, суміжних за нею - **задовільний**; межові кварталні, лісогосподарські інші стовпи - **збережені**; недоруби - **відсутні**; елементи біорізноманіття які не підлягають вирубуванню (деревя підріст, лісові культури) - **збережені**; зовнішні дерева - **відсутні**; якість очищення лісооси - **порубкові залишки очищені**; аркти, вразія, невапняний вплив - **відсутні**; завальний стан насадження - **задовільний**; пропозий з прояснення додаткових заходів **не потребує**.

(оформити проведення рубки іншої майбутній, правильність розмірів смуг до рубки та рубки, залишки стан насадження і прояснення з проведення додаткових заходів)

Спосіб очищення: **комбінований**

Додатки до акту

1. Довідка про кількість заготовленої деревини.
- 2.
- 3.
- 4.

Представник лісогосподарського підприємства  Валентина ФЕСАК (підпис)

Представник лісокористувача  Віталій ЯЦИШИН (підпис)

Виконавець: ФОП Ховайло О.М.  Олег ХОВАЙЛО (підпис)

Додаток 6

до пункту 8.5 Методичних вказівок з вивчення
станів лісових, видів лісорубних смуг та
огляду
місь заготівлі деревини в лісах
Держкомлісгоспу

ДОВІДКА

про кількість заготовленої деревини

По лісорубному (лісовому) квитку 20250110-000123 від « 10 » 01 2025 р.
Руднянське лісництво (ДП"Димерське ЛП")
в кварталі № 41 ділянка № 11.2

Димерське надлісництво

(найменування лісництва(структурного підрозділу)

ДП "Ліси України" (Філія "Столичний лісовий офіс" ДП "Ліси України")

(найменування постійного лісокористувача)

Заготовлено:

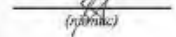
	Одиниця виміру	Кількість
Маса деревини	м ³	446,239
В тому числі ділової	м ³	360,985
дров'яної	м ³	85,254
з неї для технологічних потреб	м ³	0

Керівник

Бухгалтер

Печатка


(підпис)


(підпис)

Віталій ЯЦИШИН

Наталія КРИКУН

Додаток 6
до пункту 8.5 Методичних вказівок з вирощування
і оцінки лісових видів лісорубних квотів та огляду
місць заготівлі деревини в лісах Деревинного господарства

156.13.180-

АКТ 022 - 25

огляду місць заготівлі деревини

Область Київська

14.05.2025р.

Лісогосподарське підприємство ДП "Ліси України"(Філія "Столичний лісовий офіс"ДП "Ліси України")

Лісництво Руднянське(ДП"Димерське ЛП") Димерське надлісництво

інженер лісового господарства з відведення і таксації лісових 1 категорії - Фесак Валентина Андріївна

(І.П. особа, відповідально за огляд)

у присутності представника лісокористувача - Лісного Руднянського лісництва (ДП"Димерське ЛП") Димерське надлісництво Яцишина Віталія Михайловича, що діє на підставі наказу №14040.1.12 від14.02.2025р. Повідомленого 12.05.2025 усно, провели огляд оцірно в кварталі № 32 видін № 7.6 , за лісорубним квитком № 20250303-000119, виданому Філії "Столичний лісовий офіс" ДП "Ліси України" Руднянському лісництву (ДП"Димерське ЛП") Димерське надлісництво 08.03.2025р.

Вид лісокористування - рубка головного користування, від рубки - суцільнолісовісничий, спосіб обліку - за площею

Строк закінчення лісокористування по білету: 31.12.2025р

Назва параметра	Одиниця виміру	Дозволено по лісорубному квитку	Фактично заготовлено	Наявність деревини і інших продуктів лісу на день огляду
Площа лісоосі	га	1,9	1,9	0
Маса деревини	м3	650	650,487	0
В тому числі: - ділової	м3	359	355,279	0
- дров'яної	м3	230	223,208	0
з неї для технологічних потреб	м3	0	0	0
Хворосту, хмизу і сучав	м3	61	61	0
Інші продукти лісу				

Під час огляду встановлено:

Якість рубки:Стан меж лісоосі і 50-метрових смуг, суміжних за мею - **задовільний** ; межеві кварталні, лісогосподарські інші стовпи - **збережені**; недоруби- **відсутні**, відомі білізнізакінчення які не підлягають вирубуванню (деревя, підкост, лісові культури)- **збережені**; зовнішні дерева - **відсутні**; якість очищення лісоосі - **порубіної залишки очищені**; арунти, врозі, неавтономні втле - **відсутні**; загальний стан **несабдань- задовільний**; пропозиції з проведення додаткових заходів **на потреби**.

(заможність, проведіння рубки, існуючі, призначення дерев до рубки, щодо, загальної стан необхідний і пропозиції з проведення додаткових заходів)

Спосіб очищення: комбінований

Додатки до акту

1. Довідка про кількість заготовленої деревини.
- 2.
- 3.
- 4.

Представник лісогосподарського підприємства Валентина ФЕСАК

Представник лісокористувача Віталій ЯЦИШИН

Виконавець: ТОВ "Трейдінг енд Делівері" Максим ОНИПЧЕНКО

Додаток 6

до пункту 8.5 Методичних вказівок з вирощування
і таксації лісових видів лісорубних квотів та
огляду
місць заготівлі деревини в лісах
Деревинного господарства

ДОВІДКА

про кількість заготовленої деревини

По лісорубному (лісовому) квитку 20250303-000119 від « 06 » 03 2025 р.
Руднянське лісництво (ДП"Димерське ЛП")
в кварталі № 32 ділянка № 7.6 Димерське надлісництво

(найменування лісництва(структурного підрозділу)

ДП "Ліси України" (Філія "Столичний лісовий офіс" ДП "Ліси України")

(найменування постійного лісокористувача)

Заготовлено :

	Одиниця виміру	Кількість
Маса деревини	м ³	589,487
В тому числі ділової	м ³	366,279
дров'яної	м ³	223,208
з неї для технологічних потреб	м ³	0

Керівник

Бухгалтер

Печатка

Віталій ЯЦИШИН

Наталія КРИКУН

Додаток 6
до пункту 5.9 Методичних вказівок з організації
і таксації лісової видоби, використання квітків та огляду
місць заготівлі деревини в лісах Держлісгоспу

156. 13. 180 -
АКТ 045 - 25

огляду місць заготівлі деревини

Область Київська

11.07.2025р.

Лісогосподарське підприємство ДП "Ліси України" (Філія "Столичний лісовий офіс" ДП "Ліси України")

Лісництво Руднянське (ДП "Димерське ЛГ") Димерське надлісництво

інженер лісового господарства з відведення і таксації лісових 1 категорії - Фесак Валентина Андрівна

(П.Б. особа, відповідально за ділянку)

у присутності представника лісокористувача - Лісного Руднянського лісництва (ДП "Димерське ЛГ") Димерське надлісництво Яцишина Віталія Михайловича, що діє на підставі наказу №140/40.1.12 від 14.02.2025р. Повідомленого 09.07.2025 усно, провели огляд ділянки в кварталі № 33 виділ № 14.3, за лісорубним квитком № 20250307-000146, виданому філії "Столичний лісовий офіс" ДП "Ліси України" Руднянському лісництву (ДП "Димерське ЛГ") Димерське надлісництво 10.03.2025р.

Вид лісокористування - рубка головного користування, вид рубки - суцільнолісовісний, спосіб обліку - за площею

Строк закінчення лісокористування по білету: 31.12.2025р.

Назва параметра	Одиниця виміру	Дозволено по лісорубному квитку	Фактично заготовлено	Наявність деревини і інших продуктів лісу на день огляду
Площа лісооси	га	1,3	1,3	0
Маса деревини	м3	349	354,762	0
В тому числі: - ділової	м3	204	204,142	0
- дров'яної	м3	116	121,62	0
з неї для технологічних потреб	м3	0	0	0
Хворосту, хлизу і сучків	м3	29	29	0
інші продукти лісу				

Під час огляду встановлено:

Якість рубки: Стан меж лісооси і 50-метрових смуг, суміжних за нею - **задовільний**; межові кварталні, лісогосподарські інші стовпи - **збережені**; недоруби - **відсутні**; елементи біорізноманіття які не підлягають вирубуванню (деревя, підліст лісової культури) - **збережені**; записи дерева - **відсутні**; якість очищення лісооси - **порубкові залишки окупені**; ґрунти, ерозія, негативний вплив - **відсутні**; загальний стан насаджень - **задовільний**; пропозиції з проведення додаткових заходів **не потребують**.

(забезпечити, провадити рубку лісооси, повільність покращення дерев до рубки, погляд, загальний стан насаджень) (розоміж) з провадження додаткових заходів)

Спосіб очищення: комбінований

Додатки до акту

1. Довідка про кількість заготовленої деревини.
- 2.
- 3.
- 4.

Представник лісогосподарського підприємства Валентина ФЕСАК

(підпис)

Представник лісокористувача Віталій ЯЦИШИН

(підпис)

Виконавець: ТОВ "Трейдінг енд Делівері" Максим ОНИПЧЕНКО

(підпис)

Додаток 6

до пункту 5.9 Методичних вказівок з відведення
і таксації лісової видоби лісорубних квітків та
огляду
місць заготівлі деревини в лісах
Держлісгоспу

ДОВІДКА

про кількість заготовленої деревини

По лісорубному (лісовому) квитку 20250307-000146 від « 10 » 03 2025р.

Руднянське лісництво (ДП "Димерське ЛГ")

в кварталі № 33 ділянка № 14.3

Димерське надлісництво

(найменування лісництва (структурного підрозділу)

ДП "Ліси України" (Філія "Столичний лісовий офіс" ДП "Ліси України")

(найменування постійного лісокористувача)

Заготовлено:

	Одиниця виміру	Кількість
Маса деревини	м ³	325,762
В тому числі ділової	м ³	204,142
дров'яної	м ³	121,62
з неї для технологічних потреб	м ³	0

Керівник

(підпис)

Віталій ЯЦИШИН

Бухгалтер

(підпис)

Наталія КРИКУН

Печатка

Додаток Б
до пункту 6.5 Методичних вказівок з відведення
і таксації лісооск, видів лісорубних квитків та огляду
місць заготівлі деревини в лісах Держлісгоспозу

156. 13.180-
А К Т 023 - 25
огляду місць заготівлі деревини

14.05.2025р.

Область Київська

Лісогосподарське підприємство ДП "Ліси України" (Філія "Столичний лісовий офіс" ДП "Ліси України")

Лісицтво Руднянське (ДП "Димерське ЛГ") Димерське надлісництво

інженер лісового господарства з відведення і таксації лісооск 1 категорії - Фесак Валентина Андріївна
(П.І.Б. особа, відповідальної за огляд)

у присутності представника лісокористувача - Лісного Руднянського лісицтва (ДП "Димерське ЛГ") Димерське надлісництво Яцишина Віталія Михайловича, що діє на підставі наказу №140/40.1.12 від 14.02.2025р. Повідомленого 12.05.2025 усно, провели огляд окремно в кварталі № 95 виділ № 4.1, за лісорубним квитком № 20250116-000245, виданому Філії "Столичний лісовий офіс" ДП "Ліси України" Руднянському лісицтву (ДП "Димерське ЛГ") Димерське надлісництво 17.01.2025р.

Вид лісокористування - рубка головного користування, вид рубки - суцільнолісоосний, спосіб обліку - за площею

Строк закінчення лісокористування по білету: 31.12.2025р.

Назва параметра	Одиниця виміру	Дозволено по лісорубному квитку	Фактично заготовлено	Наявність деревини і інших продуктів лісу на день огляду
Площа лісооски	га	2,6	2,6	0
Маса деревини	м3	575	576,261	0
В тому числі: - ділової	м3	359	361,821	0
- дров'яної	м3	160	160,44	0
з неї для технологічних потреб	м3	0	0	0
Хворосту, хмизу і сучків	м3	54	54	0
інші продукти лісу				

Під час огляду встановлено:

Якість рубки: Стан меж лісооски і 50-метрових смуг, суміжних за нею - **задовільний**; межові кварталні, лісогосподарські інші стовпи - **збережені**; недоруби - **відсутні**; елементи біорізноманіття які не підлягають вирубуванню (деревя підріст, лісова культура) - **збережені**; завислі дерева - **відсутні**; якість очищення лісооски - **порубові залишки окупені**; арміти, ерсія, негативний вплив - **відсутні**; зважальний стан насаддя - **задовільний**; пропозиції з проведення додаткових заходів **не потрібні**.

Класифікація проведення рубки: якість, якість міст, призначення, стовпи до рубки, тощо; загальний стан насаддя і пропозиції з проведення додаткових заходів

Спосіб очищення: **комбінований**

Додатки до акту

1. Довідка про кількість заготовленої деревини.
- 2.
- 3.
- 4.

Представник лісогосподарського підприємства

Валентина ФЕСАК
(підпис)

Представник лісокористувача

Віталій ЯЦИШИН
(підпис)

Виконавець: ТОВ "Трейдінг енд Делівері"

Максим ОНИПЧЕНКО
(підпис)

Додаток Б

до пункту 6.5 Методичних вказівок з відведення
і таксації лісооск, видів лісорубних квитків та
огляду
місць заготівлі деревини в лісах
Держлісгоспозу

ДОВІДКА

про кількість заготовленої деревини

По лісорубному (лісовому) квитку 20250116-000245 від « 17 » 01 2025 р.

Руднянське лісицтво (ДП "Димерське ЛГ")

в кварталі № 95 ділянка № 4.1

Димерське надлісництво

(найменування лісицтва (структурного підрозділу)

ДП "Ліси України" (Філія "Столичний лісовий офіс" ДП "Ліси України")

(найменування постійного лісокористувача)

Заготовлено:

	Одиниця виміру	Кількість
Маса деревини	м ³	522,261
В тому числі ділової	м ³	361,821
дров'яної	м ³	160,44
з неї для технологічних потреб	м ³	0

Керівник

Бухгалтер

Печатка

Віталій ЯЦИШИН

Наталія КРИКУН

Додаток 6
до пункту 8.5 Методичних вказівок з вивчення
також лісоки, місця лісорубки-кварталу та огляду
міськ лісових господарств в лісах Деревинської

156.13.380 -
А К Т 034 - 25
огляду місць заготівлі деревини

Область Київська 12.06.2025р.

Лісогосподарське підприємство ДП "Ліси України" (Філія "Столичний лісовий офіс" ДП "Ліси України")

Лісництво Руднянське (ДП "Димерське ЛГ") Димерське надлісництво

інженер лісового господарства з вивчення і таксації лісоки 1 категорії - Фесак Валентина Андріївна
(П.І.Б. особи, відомої за списком)

у присутності представника лісокористувача - Лісного Руднянського лісництва (ДП "Димерське ЛГ") Димерське надлісництво Яцишина Віталія Михайловича, що діє на підставі наказу №140/40.1.12 від 14.02.2025р. Повідомленого 10.06.2025 усно, провели огляд окремим в кварталі № 30 виділ № 18.2, за лісорубним квитком № 20250307-000033, виданому Філії "Столичний лісовий офіс" ДП "Ліси України" Руднянському лісництву (ДП "Димерське ЛГ") Димерське надлісництво 10.03.2025р.

Вид лісокористування - рубка головного користування, вид рубки - суцільнолісокисний, спосіб обліку - за площею

Строк закінчення лісокористування по білету: 31.12.2025р.

Назва параметра	Одиниця виміру	Дозволено по лісорубному квитку	Фактично заготовлено	Наявність деревини і інших продуктів лісу на день огляду
Площа лісоки	га	0,2	0,2	0
Маса деревини	м3	103	102,246	6,034
В тому числі: - ділової	м3	58	61,19	0
- дров'яної	м3	36	33,056	6,034
з неї для технологічних потреб	м3	0	0	0
Хворосту, хмизу і сучків	м3	8	8	0
Інші продукти лісу				

Під час огляду встановлено:

Якість рубки: Стан меж лісоки і 50-метрових смуг, суміжних за нею - **задовільний**; межові кварталні, лісогосподарські інші стовпи - **збережені**; недоруби - **відсутні**; елементи біорізноманіття які не підлягають вирубуванню (деревя, підріст лісової культури) - **збережені**; звислі дерева - **відсутні**; якість очищення лісоки - **порубкові залишки очищені**; ґрунти, ерси, неважкий вплив - **відсутні**; загальний стан насаджень - **задовільний**; пропозиції з проведення додаткових заходів **не потребує**.

(безпечність порубки, чистота, прохідність призначеної дороги до рубки, тощо, загальний стан насаджень) (пропозиції з проведення додаткових заходів)

Спосіб очищення: **комбінований**

Додатки до акту

1. Довідка про кількість заготовленої деревини.
- 2.
- 3.
- 4.

Представник лісогосподарського підприємства Валентина ФЕСАК
(підпис)

Представник лісокористувача Віталій ЯЦИШИН
(підпис)

Виконавець: ТОВ "Трейдинг енд Делівері" Максим ОНИГЧЕНКО
(підпис)

Додаток 6

до пункту 8.5 Методичних вказівок з вивчення і таксації лісоки, місця лісорубки-кварталу та огляду місць заготівлі деревини в лісах Деревинської

ДОВІДКА

про кількість заготовленої деревини

По лісорубному (лісовому) квитку 20250307-000033 від « 10 » 03 2025 р.

Руднянське лісництво (ДП "Димерське ЛГ")

в кварталі № 30, ділянка № 18.2

Димерське надлісництво

(найменування лісництва(структурного підрозділу)

ДП "Ліси України" (Філія "Столичний лісовий офіс" ДП "Ліси України")

(найменування постійного лісокористувача)

Заготовлено:

	Одиниця виміру	Кількість
Маса деревини	м ³	94,246
В тому числі ділової	м ³	61,19
дров'яної	м ³	33,056
з неї для технологічних потреб	м ³	0

Керівник

Бухгалтер

Печатка

Віталій ЯЦИШИН

Наталія КРИКУН

Додаток 6
до пункту 8.5 Методичних вказівок з відведення
і таксації лісооск, видані лісорубним квитком та огляду
місць заготівлі деревини в лісах Держлісгоспу

156, 13, 180-

АКТ 066 - 25

огляду місць заготівлі деревини

Область Київська

14.10.2025р.

Лісогосподарське підприємство ДП "Ліси України" (Філія "Столичний лісовий офіс" ДП "Ліси України")

Лісництво Руднянське (ДП "Димерське ЛГ") Димерське надлісництво

інженер лісового господарства з відведення і таксації лісооск 1 категорії - Фесак Валентина Андріївна
(П.І.Б. особи, відповідальної за огляд)

у присутності представника лісокористувача - Лісного Руднянського лісництва (ДП "Димерське ЛГ") Димерське надлісництво Яцишина Віталія Михайловича, що діє на підставі наказу №140/40.1.12 від 14.02.2025р. Повідомленого 10.10.2025 усно, провели огляд окремно в кварталі № 61 виділі № 24 , за лісорубним квитком № 20250813-000032, виданому Філії "Столичний лісовий офіс" ДП "Ліси України" Руднянському лісництву (ДП "Димерське ЛГ") Димерське надлісництво 14.08.2025р. Вид лісокористування - рубка головного користування, вид рубки - суцільнолісооскний, спосіб обліку - за площею

Строк закінчення лісокористування по білету: 31.12.2025р

Назва параметра	Одиниця виміру	Дозволено по лісорубному квитку	Фактично заготовлено	Наявність деревини і інших продуктів лісу на день огляду
Площа лісооски	га	0,7	0,7	0
Маса деревини	м3	193	202,821	0
В тому числі: - ділової	м3	102	102,801	0
- дров'яної	м3	76	85,12	2,002
з неї для технологічних потреб	м3	0	0	0
Хворосту, хмизу і сучків	м3	15	15	0
Інші продукти лісу				

Під час огляду встановлено:

Якість рубки: Стен меж лісооски і 50-метрових смуг, суміжних з нею - **задовільний**; межові, квартальні, лісогосподарські інші стовпи - **збережені**; недоруби - **відсутні**; елементи біохіноманіття які не підлягають вирубуванню (деревя, підсти, лісові культури) - **збережені**; зяєлсті дерева - **відсутні**, якість очищення лісооски - **порубкові рештки окупені**; ґрунти врослі, негативний вплив - **відсутні**; загальний стан насаджень - **задовільний**; пропозитії з проваблення додаткових заходів **не потребує**.

(за наявності проведення рубки) наявність, правильність призначення дерев до рубки, товщі, загальний стан насаджень і пропозитії з проваблення додаткових заходів)

Спосіб очищення: комбінований

Додати до акту

1. Довідка про кількість заготовленої деревини.
- 2.
- 3.
- 4.

Представник лісогосподарського підприємства _____ Валентина ФЕСАК

Представник лісокористувача _____ Віталій ЯЦИШИН

Виконавець: ФОП "Колосенко М.П." _____ Микола КОЛОСЕНКО

Додаток 6
до пункту 8.5 Методичних вказівок з відведення
і таксації лісооск, видані лісорубним квитком та
огляду
місць заготівлі деревини в лісах
Держлісгоспу

ДОВІДКА

про кількість заготовленої деревини

По лісорубному (лісовому) квитку 20250813-000032 від « 14 » 08 2025 р.

Руднянське лісництво (ДП "Димерське ЛГ")

в кварталі № 61 ділянка № 24

Димерське надлісництво

(найменування лісництва(структурного підрозділу)

ДП "Ліси України" (Філія "Столичний лісовий офіс" ДП "Ліси України")

(найменування постійного лісокористувача)

Заготовлено:

	Одиниця виміру	Кількість
Маса деревини	м ³	187,921
В тому числі ділової	- " -	102,801
дров'яної	- " -	85,12
з неї для технологічних потреб	- " -	0

Керівник

Віталій ЯЦИШИН

Бухгалтер

Наталія КРИКУН



Додаток 6
до пункту 8.6 Методичних вказівок з оцірки та
таксації лісооск, видані лісокористувачами та огляду
місць заготівлі деревини в лісах Держкомлісгоспу

156.13.180-
А К Т 059-25
огляду місць заготівлі деревини

Область Київська 10.10.2025р.

Лісогосподарське підприємство ДП "Ліси України" (Філія "Столичний лісовий офіс" ДП "Ліси України")

Лісництво Руднянське (ДП "Димерське ЛГ") Димерське надлісництво

Інженер лісового господарства з відведення і таксації лісооск 1 категорії - Фесак Валентина Андріївна
(П.І.Б. особи, відповідальної за огляд)

у присутності представника лісокористувача - Лісного Руднянського лісництва (ДП "Димерське ЛГ") Димерське надлісництво Яцишина Віталія Михайловича, що діє на підставі наказу №1400/40.1.12 від 14.02.2025р. Повідомленого 08.10.2025 усно, провели огляд околірно в кварталі № 45 виділ № 2, за лісорубним квитком № 20250523-000243, виданому Філії "Столичний лісовий офіс" ДП "Ліси України" Руднянському лісництву (ДП "Димерське ЛГ") Димерське надлісництво 26.05.2025р.

Вид лісокористування - рубка головного користування, вид рубки - суцільнолісооскний, спосіб обліку - за площею

Строк закінчення лісокористування по білету: 31.12.2025р.

Назва параметра	Одиниця виміру	Дозволено по лісорубному квитку	Фактично заготовлено	Наявність деревини і інших продуктів лісу на день огляду
Площа лісооски	га	2,2	2,2	0
Маса деревини	м3	558	558,588	0
В тому числі: - ділової	м3	306	316,448	0
- дров'яної	м3	198	188,142	0
з неї для технологічних потреб	м3	0	0	0
Хворосту, хмизу і сучків	м3	56	56	0
Інші продукти лісу				

Під час огляду встановлено:

Якість рубки: Стан меж лісооски і 50-метрових смуг, суміжних за нею - **задовільний**; межові, кварталні, лісогосподарські інші стовпи - **збережені**; недоруби - **відсутні**; елементи біорізноманіття які не підлягають вирубуванню (деревя, підріслі, лісові культури) - **збережені**; завали дерева - **відсутні**; якість очищення лісооски - **порубкові залишки оочуні**; ґрунти, врода, негативний вплив - **відсутні**; загальний стан насаджень - **задовільний**; пропозиції з проведення додаткових заходів **не потребує**.

(зазначити проведення рубки, інтенсивності, пряминості призначення дерев до рубки, тощо; загальний стан насадження і пропозиції з проведення додаткових заходів)

Спосіб очищення: комбінований

Додатки до акту

1. Довідка про кількість заготовленої деревини.
- 2.
- 3.
- 4.

Представник лісогосподарського підприємства _____ Валентина ФЕСАК
(підпис)

Представник лісокористувача _____ Віталій ЯЦИШИН
(підпис)

Виконавець: ФОП "Колосенко М.П." _____ Микола КОЛОСЕНКО
(підпис)

Додаток 6

до пункту 8.6 Методичних вказівок з відведення і таксації лісооск, видані лісокористувачами та огляду місць заготівлі деревини в лісах Держкомлісгоспу

ДОВІДКА
про кількість заготовленої деревини

По лісорубному (лісовому) квитку 20250523-000243 від « 26 » 05 2025 р.
Руднянське лісництво (ДП "Димерське ЛГ")
в кварталі № 45 ділянка № 2 Димерське надлісництво
(найменування лісництва (структурного підрозділу)
ДП "Ліси України" (Філія "Столичний лісовий офіс" ДП "Ліси України")
(найменування постійного лісокористувача)

Заготовлено:

	Одиниця виміру	Кількість
Маса деревини	м ³	502,588
В тому числі ділової	- " -	316,446
дров'яної	- " -	186,142
з неї для технологічних потреб	- " -	0



_____ Віталій ЯЦИШИН
(підпис)

Віталій ЯЦИШИН

_____ Наталія КРИКУН
(підпис)

Наталія КРИКУН

Додаток 6
до пункту 8.5 Методичних вказівок з вивчення
і таксації лісооск, виданих лісорубних квитків та огляду
місць заготівлі деревини в лісах Держсільгоспу

156.13.180-
АКТ 051-25
огляду місць заготівлі деревини

Область Київська 12.09.2025р.

Лісогосподарське підприємство ДП "Ліси України" (Філія "Столичний лісовий офіс" ДП "Ліси України")

Лісицтво Руднянське (ДП "Димерське ЛГ") Димерське надлісництво

Інженер лісового господарства з видаєння і таксації лісооск 1 категорії - Фесак Валентина Андріївна
(П.І.Б. особа, відповідальна за огляд)

у присутності представника лісокористувача - Лісничого Руднянського лісництва (ДП "Димерське ЛГ") Димерське надлісництво Яцишина Віталія Михайловича, що діє на підставі наказу №140/40.1.12 від 14.02.2025р. Повідомленого 10.09.2025 усно, провели огляд околиці в кварталі № 64 виділ № 2, за лісорубним квитком № 20250523-000314, виданому Філії "Столичний лісовий офіс" ДП "Ліси України" Руднянському лісництву (ДП "Димерське ЛГ") Димерське надлісництво 26.09.2025р.

Вид лісокористування - рубка головного користування, вид рубки - суцільнолісосічний, спосіб обліку - за площею

Строк закінчення лісокористування по білету: 31.12.2025р.

Назва параметра	Одиниця виміру	Дозволено по лісорубному квитку	Фактично заготовлено	Наявність деревини і інших продуктів лісу на день огляду
Площа лісооск	га	1,0	1,0	0
Маса деревини	м3	373	374,706	0
В тому числі:	м3	250	250,349	0
- ділової	м3	89	90,356	0
- дров'яної	м3	0	0	0
з неї для технологічних потреб	м3	34	34	0
Хворосту, хмизу і сучків	м3			
Інші продукти лісу				

Під час огляду встановлено:

Якість рубки: Стен між лісооск і 50-метрових смуг, суміжних з нею - **задовільний**; межові, кварталні, лісогосподарські інші стовпи - **збережені**; недоруби - **відсутні**; елементи біорізноманіття які не підлягають вирубуванню (дерева, пір'я, лісові культури) - **збережені**; залишки дерев - **відсутні**, якість очищення лісооск - **порубікові залишки окучені**; ґрунти, ерозія, негативний вплив - **відсутні**; загальний стан насаджень - **задовільний**; пропозиції з проведення додаткових заходів - **не потребує**.

(зверненість проведення рубки інтенсивності, повнота зрізання дерев до рубки, тощо; загальний стан насаджень і пропозиції з проведення додаткових заходів)

Спосіб очищення: **комбінований**

Додатки до акту

1. Довідка про кількість заготовленої деревини.
- 2.
- 3.
- 4.

Представник лісогосподарського підприємства _____ Валентина ФЕСАК
(підпис)
Представник лісокористувача _____ Віталій ЯЦИШИН
(підпис)
Виконавець: ФОП "Колосенко М.П." _____ Микола КОЛОСЕНКО
(підпис)

Додаток 5

до пункту 8.5 Методичних вказівок з вивчення
і таксації лісооск, виданих лісорубних квитків та
огляду
місць заготівлі деревини в лісах
Держсільгоспу

ДОВІДКА

про кількість заготовленої деревини

По лісорубному (лісовому) квитку 20250523-000314 від « 26 » 09 2025 р.
Руднянське лісництво (ДП "Димерське ЛГ")
в кварталі № 64, ділянка № 2
Димерське надлісництво
(найменування лісництва(структурного підрозділу)
ДП "Ліси України" (Філія "Столичний лісовий офіс" ДП "Ліси України")
(найменування постійного лісокористувача)

Заготовлено:

	Одиниця виміру	Кількість
Маса деревини	м ³	340,705
В тому числі ділової	- " -	250,349
дров'яної	- " -	90,356
з неї для технологічних потреб	- " -	0



Керівник
Віталій ЯЦИШИН
Наталія КРИКУН

Віталій ЯЦИШИН

Наталія КРИКУН

Додаток 6
до пункту 8.3 Методичних вказівок з відомлення
і таксації лісооск, видані лісорубним квитком та огляду
місць заготівлі деревина в лісах Держлісгосподу

156. 13. 180 -
А К Т 058 - 25
огляду місць заготівлі деревини

Область Київська

09.10.2025р.

Лісогосподарське підприємство ДП "Ліси України" (Філія "Столичний лісовий офіс" ДП "Ліси України")

Лісництво Руднянське (ДП "Димерське ЛП") Димерське надлісництво

інженер лісового господарства з відведення і таксації лісооск 1 категорії - Фесак Валентина Андріївна
(І.П. особи, відповідальна за огляд)

у присутності представника лісокористувача - Лісного Руднянського лісництва (ДП "Димерське ЛП") Димерське надлісництво Яцишина Віталія Михайловича, що діє на підставі наказу №140/40.1.12 від 14.02.2025р. Повідомленого 07.10.2025 усно, провели огляд окремно в кварталі № 36 виділ № 4, за лісорубним квитком № 20250824-000264, виданому Філії "Столичний лісовий офіс" ДП "Ліси України" Руднянському лісництву (ДП "Димерське ЛП") Димерське надлісництво 28.08.2025р

Вид лісокористування - рубка головного користування, вид рубки - суцільнолісоосічний, спосіб обліку - за площею

Строк зв'язання лісокористування по білету: 31.12.2025р

Назва параметра	Одиниця виміру	Дозволено по лісорубному квитку	Фактично заготовлено	Наявність деревини і інших продуктів лісу на день огляду
Площа лісоосі	га	0,2	0,2	0
Маса деревини	м3	116	118,49	0
В тому числі: - ділової	м3	85	85,338	0
- дров'яної	м3	21	21,152	0
з неї для технологічних потреб	м3	0	0	0
Хворосту, хмизу і сучків	м3	10	10	0
Інші продукти лісу				

Під час огляду встановлено:

Якість рубки: Стан меж лісоосі / 50-метрових смуг, суміжних за нею - **задовільний**; межові, кварталні, лісогосподарські інші стовпи - **збережені**; недоруби - **відсутні**; елементи біорізноманіття які не підлягають вирубуванню (дерева, підріст, лісові культури) - **збережені**; завіси дерева - **відсутні**, якість очищення лісоосі - **порубкові рештки окупені**; аркти, ерозія, негативний вплив - **відсутні**; загальний стан насадження - **задовільний**; пропозиції з проведення додаткових заходів **не потребує**.

(специфічність проведення рубки, інтенсивність, правильність призначення діляк до рубки, стан заглиблені стовпів вкопаних і прогарів з проведенням додаткових заходів)

Спосіб очищення: комбінований

Додатки до акту

1. Довідка про кількість заготовленої деревини.
- 2.
- 3.
- 4.

Представник лісогосподарського підприємства

Валентина ФЕСАК

Представник лісокористувача

Віталій ЯЦИШИН

Виконавець: ФОР "Колосенко М.П."

Микола КОЛОСЕНКО

Додаток 5

до пункту 8.3 Методичних вказівок з відомлення
і таксації лісооск, видані лісорубним квитком та
огляду
місць заготівлі деревина в лісах
Держлісгосподу

ДОВІДКА
про кількість заготовленої деревини

По лісорубному (лісовому) квитку 20250524-000264 від « 26 » 06 2025 р.
Руднянське лісництво (ДП "Димерське ЛП")
в кварталі № 36, ділянка № 4
Димерське надлісництво

(найменування лісництва(структурного підрозділу)
ДП "Ліси України" (Філія "Столичний лісовий офіс" ДП "Ліси України")

(найменування постійного лісокористувача)

Заготовлено:

	Одиниця виміру	Кількість
Маса деревини	м ³	106,49
В тому числі ділової	- "	85,338
дров'яної	- "	21,152
з неї для технологічних потреб	- "	0



Керівник

Філія

"СТОЛИЧНИЙ

БУХГАЛТЕРСЬКИЙ

ДИМЕРІВСЬКЕ

НАДЛІСНИЦТВО

45530596

Печатка

Віталій ЯЦИШИН

Наталія КРИКУН

Додаток 6
до пункту 6.5 Методичних вказівок з надрозділу
"Таблиці лісової площі лісових масивів та огляду
місць заготівлі деревини в лісах Держлісгоспу"

АКТ 156.13.179-001-25
огляду місць заготівлі деревини

Область Київська 3.03.2025р

Лісогосподарське підприємство ДП "Ліси України" (Філія "Столичний лісовий офіс" ДП "Ліси України")
Лісництво Катюжанське лісництво (ДП "Димерське ЛГ") Димерське надлісництво - Дейнека Владислав -
Вікторівач інженер-таксатор І категорії, сектору таксації відділу лісового господарства
(П.І.Б. зазначається за оглядом)

у присутності представника лісокористувача - Лісного Катюжанського лісництва (ДП "Димерське ЛГ")
Димерське надлісництво Кванук Олександр Степанович, що діє на підставі наказу №140/40.1.12
від 14.02.2025р. Повідомлено 18.02.2025 усно, провели огляд окремим в кварталі №30 відділ № 7.2 за
лісорубним квитком № 20250113-000009 виданому Філії "Столичний лісовий офіс" ДП "Ліси України"
Катюжанському лісництву (ДП "Димерське ЛГ") Димерське надлісництво 13.01.2025 р.
Вид лісокористування - рубка головного користування, вид рубки - суцільнолісовий, спосіб обліку - за
цією

Строк закінчення лісокористування по білету: 31.12.2025р

Назва параметра	Одиниця виміру	Дозволено по лісорубному квитку	Фактично заготовлено	Наявність деревини і інших продуктів лісу на день огляду
Площа лісоосу	га	2,1	2,1	-
Маса деревини	м3	378	363,091	-
В тому числі - ділової	м3	274	259,133	-
- дров'яної	м3	57	66,958	-
з неї для технологічних потреб	м3	-	-	-
Хворосту, жмизу і сучаві	м3	37	37	-
Інші продукти лісу	-	-	-	-

Під час огляду встановлено:

Якість рубки: Стан між лісоосу і 50-метрових смуг, суміжних за нею - **задовільний**; межові кварталні, лісогосподарські інші стовпи - **збережені**; недоруби - **відсутні**; елементи біорозноманіття які не підлягають вирубуванню (дереза, підліт, лісові культури) - **збережені**; завісти дерева - **відсутні**; якість очищення лісоосу - **задовільний**; ґрунти, вода, негативний вплив - **відсутні**; загальний стан насадження - **задовільний**; пропозиції з проведення додаткових заходів **не потребують**.

(Звернути увагу на проведення рубки, інтенсивність, праявність проростів на дерев до рубки, пошкодженням стан насадження в розлозі, з проведення додаткових заходів)

Спосіб очищення: **комбінований**

Додати до вилу _____

1. Довідка про кількість заготовленої деревини.
- 2.
- 3.
- 4.

Представник лісогосподарського підприємства Владислав **ДЕЙНЕКА** (підпис)

Представник лісокористувача Олександр **КВАЧУК** (підпис)

Виконавець ФОП Коляченко М.А. (підпис)

Додаток 5
до пункту 6.5 Методичних вказівок з
відділення "Таблиці лісової площі, видів
лісорубних квитків та огляду
місць заготівлі деревини в лісах
Держлісгоспу"

ДОВІДКА

про кількість заготовленої деревини:

То лісорубному (лісовому) квитку № 20250113-000009 від 13.01.2025 р.

Катюжанське лісництво (ДП "Димерське ЛГ")

кварталі № 30 ділянка № 7.2 Димерське надлісництво

(зазначити лісогосподарську структуру за потреби)

ДП "Ліси України" (Філія "Столичний лісовий офіс" ДП "Ліси України")

(зазначити місце огляду лісокористування)

Заготовлено:

	Одиниця виміру	Кількість
Маса деревини	м3	326,091
В тому числі ділової	м3	259,133
Дров'яної	м3	66,958
з неї для технологічних потреб	м3	0

Керівник

Бухгалтер



Олександр **КВАЧУК**

Руслана **ШПАКОВСЬКА**

Додаток 6
до пункту 3.5 Методичних вказівок з відведення
і касової лісової, виділи лісорубних квитків та огляду
місць заготівлі деревини в лісах Держлісгоспу

АКТ 156.13.179-013-25
огляду місць заготівлі деревини

Область Київська 10.07.2025

Лісогосподарське підприємство ДП "Ліси України" (філія "Столичний лісовий офіс" ДП "Ліси України")
Каткожанське лісництво (ДП "Димерське ЛГ") Димерське надлісництво Фесак Валентина Андрійовна - інженер
лісового господарства з відведення таксації лісосік 1 категорії сектору таксації відділу лісового господарства
(П.Б. особа, відповідальна за огляд)

у присутності представника лісокористувача - Лісного Каткожанського лісництва (ДП "Димерське ЛГ")
Димерське надлісництво Квачук Олександр Стеланович, що діє на підставі наявну №14040.1.12
від 14.02.2025р. Повідомлення 1.07.2025 усно, провели огляд оцімрно в кварталі № 65 відділі № 9.1 за
лісорубним квитком № 20250523-000172 виданому Філії "Столичний лісовий офіс" ДП "Ліси України"
Каткожанському лісництву (ДП "Димерське ЛГ") Димерське надлісництво 26.05.2025 р.
Вид лісокористування - рубів головного користування, вид рубки - суцільнолісовий, спосіб обліку - за
площею

Строк закінчення лісокористування по білету: 31.12.2025р

Назва параметра	Одиниця виміру	Дозволено по лісорубному квитку	фактично заготовлено	Наявність деревини і інших продуктів лісу на день огляду
Площа лісовки	га	2,8	2,6	
Маса деревини	м3	695	571,671	
В тому числі: - ділової	м3	381	362,692	
- дров'яної	м3	154	148,079	
з неї для технологічних потреб	м3			
Хворосту, хмизу і сучків	м3	60	60	
інші продукти лісу				

Під час огляду встановлено:

Якість рубки: Стан меж лісовки і 50-метрових смуг, суміжних за нею - **задовільний**; межові, кварталні, лісогосподарські інші стовпи - **збережені**; надрубки - **відсутні**; елементи біорізноманіття які не підлягають вирубуванню (деревя, лісист, лісові культури) - **збережені**; завислі дерева - **відсутні**, якість очищення лісовки - **задовільний**; аргументи, ерозія, негативний вплив - **відсутні**; загальний стан насаджень - **задовільний**; пропозиції з проведення додаткових заходів **не потрібні**.

(обов'язково провадити рубку інтенсивно, тривалість відпочинку дерев до рубки та до закінчення стан насаджень і провадити з проведення додаткових заходів)

Спосіб очищення: **комбінований**

Додатки до акту

1. Довідка про кількість заготовленої деревини.
- 2.
- 3.
- 4.

Інженер лісового господарства з відведення таксації лісосік 1 категорії сектору таксації відділу лісового господарства Валентина ФЕСАК

Лісничий Каткожанського л-ва Олександр КВАЧУК

Виконавець ФОВ "Трейдінг енд Делвері"


(Підпис)

Додаток 6
до пункту 3.5 Методичних вказівок з відведення і касової лісової, виділи лісорубних квитків та огляду місць заготівлі деревини в лісах Держлісгоспу

ДОВІДКА

про кількість заготовленої деревини

по лісорубному (лісовому) квитку № 20250523-000172 від 26.05.2025 р.

Каткожанське лісництво (ДП "Димерське ЛГ")

кварталі № 65 ділянка № 9.1 Димерське надлісництво

(найменування лісництва лісогосподарського підприємства)

ДП "Ліси України" (філія "Столичний лісовий офіс" ДП "Ліси України")

(найменування підприємства лісогосподарства)

Заготовлено:

	Одиниця виміру	Кількість
Маса деревини	м3	511,671
В тому числі ділової	м3	362,692
Дров'яної	м3	148,979
з неї для технологічних потреб	м3	0

Керівник

Олександр КВАЧУК

Бухгалтер

Руслана ШПАКОВСЬКА



Додаток 5
до пункту 8.5. Методичних вказівок з відведення
і таксації лісової, виданих господарствам лісової та охорони
лісів заготівлі деревини в лісах Держлісгоспу.

АКТ 156.13.179-005-25
огляду місць заготівлі деревини

Область Хмельська 19.05.2025
Лісогосподарське підприємство ДП "Ліси України" (Філія "Столичний лісовий офіс" ДП "Ліси України")
Катюжанське лісництво (ДП Димерське ЛГ) Димерське надлісництво Фесак Валентина Андріївна - інженер
лісового господарства з відведення таксації лісоосі 1 категорії сектору таксації відліту лісового господарства
(П.І.Б. особи, відповідальної за огляд)

у присутності представника лісокористувача - Лісного Катюжанського лісництва (ДП Димерське ЛГ)
Димерське надлісництво Квачук Олександр Степанович, що діє на підставі наказу №140/40 1.12
від 14.02.2025р. Повідомленого 08.05.2025 усно, провели огляд окремим в кварталі №39 відділ № 10.1 за,
лісорубним квитком № 20250408-000397 виданому Філії "Столичний лісовий офіс" ДП "Ліси України"
Катюжанському лісництву (ДП Димерське ЛГ) Димерське надлісництво 10.04.2025 р.
Вид лісокористування - рубка головного користування, вид рубки - суцільнолісовий, спосіб обліку - за
площею

Строк закінчення лісокористування по білету: 31.12.2025р.

Назва параметра	Одиниця виміру	Дозволено по лісорубному квитку	Фактично заготовлено	Наявність деревини і інших продуктів лісу на день огляду
Площа лісоосі	га	0,3	0,3	
Маса деревини	м3	87	81,714	
В тому числі: - ділової	м3	32	30,39	
- дров'яної	м3	49	45,324	
З неї для технологічних потреб	м3			
Хворосту, хмизу і сучків	м3	6	6	
Інші продукти лісу				

Під час огляду встановлено:

Якість рубки: Стан меж лісоосі і 50-метрових смуг, суміжних за нею - **задовільний**; межові, кварталні, лісогосподарські інші стовпи - **збережені**; недоруби - **відсутні**; елементи біоріноманітності які не підлягають вирубуванню (деревця, підріст лісової культури) - **збережені**; завеслі дерева - **відсутні**, якість очищення лісоосі - **задовільний**; ґрунти, ерозії, негативний вплив - **відсутні**; загальний стан насліджень - **задовільний**; пропозиції з проведення додаткових заходів **не потребує**.

(Важливість проведення рубки, збереження, протидіяльність гребенікам дерев до рубки тощо; загальний стан насліджень і пропозиції з проведення додаткових заходів)

Спосіб очищення: **комбінований**


Додати до акту

1. Довідка про кількість заготовленої деревини.
- 2.
- 3.
- 4.

Інженер лісового господарства з відведення таксації лісоосі 1 категорії сектору таксації відліту лісового господарства Валентина ФЕСАК

Лісничий Катюжанського л-ва Олександр КВАЧУК

Виконавець ФОП Булганенко Є.В.


[Підпис]
[Підпис]
[Підпис]

Додаток 5
до пункту 8.5. Методичних вказівок з відведення і таксації лісової, виданих лісорубним квиткам та огляду місць заготівлі деревини в лісах Держлісгоспу.

ДОВІДКА
про кількість заготовленої деревини

То лісорубному (лісовому) квитку № 20250408-000397 від 10.04.2025 р.

Катюжанське лісництво (ДП Димерське ЛГ)
кварталі № 39 ділянка № 10.1 Димерське надлісництво

(визначення лісової структури лісоосі)

ДП "Ліси України" (Філія Столичний лісовий офіс" ДП "Ліси України")
(визначення наявності лісокористувача)

Заготовлено:


	Одиниця виміру	Кількість
Маса деревини	м3	75,714
В тому числі ділової	м3	30,39
Дров'яної	м3	45,324
З неї для технологічних потреб	м3	0

Керівник

Олександр КВАЧУК

Бухгалтер

Руслана ШПАКОВСЬКА



Додаток 5
до пункту 8.5 Методичних вказівок з відведення
таксової лісової, виданої лісорубним квитком та огляду
місць заготівлі деревини в лісах Держкомлісгоспу

156.13.179-
008-25
АКТ

огляду місць заготівлі деревини

Область Київська

11.07.2025р

Лісогосподарське підприємство ДП "Ліси України" (Філія "Столичний лісовий офіс" ДП "Ліси України")
Каткожанське лісництво (ДП "Димерське ЛГ") Димерське надлісництво Фесак Валентина Андрійовича - інженер
лісового господарства з відведення таксової лісової 1 категорії сектору таксової відліу лісового господарства
(01.15 особи, зареєстровані за оглядом)

у присутності представника лісокористувача - Лісного Каткожанського лісництва (ДП "Димерське ЛГ")
Димерське надлісництво Квачук Олександр Степанович, що діє на підставі наказу №140/40.1.12
від 14.02.2025р. Повідомленого 01.07.2025 усно, провели огляд окомірною в кварталі №81 відділі № 12 за
лісорубним квитком № 20250304-000241 виданому Філії "Столичний лісовий офіс" ДП "Ліси України"
Каткожанському лісництву (ДП "Димерське ЛГ") Димерське надлісництво 05.03.2025 р.
Вид лісокористування - рубка головного користування, вид рубки - суцільнолісовий, спосіб обліку - за
площею

Строк закінчення лісокористування по білету: 31.12.2025р

Назва параметра	Одиниця виміру	Дозволено по лісорубному квитку	Фактично заготовлено	Наявність деревини і інших продуктів лісу на день огляду
Площа лісової	га	2,1	2,1	
Маса деревини	м3	767	765,201	
В тому числі: - ділової	м3	598	590,092	
- дрвов'яної	м3	101	105,109	
з неї для технологічних потреб	м3			
Хворосту, хмизу і сучків	м3	70	70	
Інші продукти лісу				

Під час огляду встановлено:

Якість рубки: Стан між лісової і 50-метрових смуг, суміжних за нею - **задовільний**; міжові, кварталні, лісогосподарські інші ставки - **збережені**; недоруби - **відсутні**; елементи біорізноманіття які не підлягають вирубуванню (дерева, підлісок лісової культури) - **збережені**; завали дерев - **відсутні**; якість очищення лісової - **задовільний**; ярунги, ерозія, негативний вплив - **відсутні**; загальний стан насаджень - **задовільний**; пропозиції з проведення додаткових заходів **не потребує**

(можливість проведення рубки лісової, повнота призначення до рубки площі, заповнення елементами насаджень, пропозиції з проведення додаткових заходів)

Спосіб очищення: **комбінований**

Додатки до акту

1. Довідка про кількість заготовленої деревини.
- 2.
- 3.
- 4.

Інженер лісового господарства з відведення таксової лісової 1 категорії сектору таксової відліу лісового господарства Валентина ФЕСАК

Лісничий Каткожанського л-ва Олександр КВАЧУК

Виконавець: ФОП Булгаченко С.В.

(Своєпідпис)
(Печатка)
(Печатка)

Додаток 5

до пункту 8.5 Методичних вказівок з відведення і таксової лісової, виданої лісорубним квитком та огляду місць заготівлі деревини в лісах Держкомлісгоспу

ДОВІДКА

про кількість заготовленої деревини

по лісорубному (лісовому) квитку № 20250304-000241 від 06.03.2025 р.

Каткожанське лісництво (ДП Димерське ЛГ)

кварталі № 81 ділянці № 12 Димерське надлісництво

(лісогосподарське підприємство лісового господарства)

ДП "Ліси України" (Філія "Столичний лісовий офіс" ДП "Ліси України")

(лісогосподарське підприємство лісового господарства)

Заготовлено:

	Одиниця виміру	Кількість
Маса деревини	м3	695,201
В тому числі ділової	м3	590,092
Дрвов'яної	м3	105,109
з неї для технологічних потреб	м3	0

Керівник

(Своєпідпис)

Олександр КВАЧУК

Бухгалтер

(Своєпідпис)

Руслана ШПАКОВСЬКА

Додаток 6
 до пункту 2.5 Методичних вказівок з нарахування
 і таксації лісоосі, задані лісорубним квитком за участю
 місць заготівлі деревини в лісах Державного лісового

156.13.179 -
 АКТ 004-25

АКТ огляду місць заготівлі деревини

Область Київська 15.04.2025р

Лісогосподарське підприємство ДП "Ліси України" (Філія "Столичний лісовий офіс" ДП "Ліси України")
 Катожанське лісництво (ДП Димерське ЛГ) Димерське надлісництво Фесак Валентина Андрівна - інженер
 лісового господарства з відведення таксації лісоосі 1 категорії сектору таксації відліту лісового господарства
 (П.П.В. 00008, відкритою особою за ознакою)

у присутності представника лісокористувача - Лісного Катожанського лісництва (ДП Димерське ЛГ)
 Димерське надлісництво Квачук Олександр Степанович, що діє на підставі наказу №140/00.1.12
 від 14.02.2025р. Повідомленого 04.04.2025 усно, провели огляд окремно в кварталі №82 відділ № 5.1 за,
 лісорубним квитком № 202500314-000183 виданому Філії "Столичний лісовий офіс" ДП "Ліси України"
 Катожанському лісництву (ДП Димерське ЛГ) Димерське надлісництво 17.03.2025 р.
 Вид лісокористування - рубка головного користування, вид рубки - суцільнолісовий, спосіб обліку - за
 площею

Строк закінчення лісокористування по білету: 31.12.2025р

Назва параметра	Одиниця виміру	Дозволено по лісорубному квитку	Фактично заготовлено	Наявність деревини і інших продуктів лісу на день огляду
Площа лісоосі	га	0,8	0,8	
Маса деревини	м3	260	247,09	
В тому числі: - ділової	м3	207	195,273	
- дров'яної	м3	30	28,817	
з неї для технологічних потреб	м3			
Хворосту, хмизу і сучка	м3	23	23	
Інші продукти лісу				

Під час огляду встановлено:

Якість рубки: Стан меж лісоосі і 50-метрових смуг, сучкиник за нею - **задовільний**; межові кварталні, лісогосподарські інші стовпи - **збережені**; недоруби - **відсутні**; елементи борознаманіття які не підлягають вирубуванню (борозна, підріст, лісові культури) - **збережені**; записи дерева - **відсутні**; якість очищення лісоосі - **задовільний**; яртки, ерозія, негативний вплив - **відсутні**; загальний стан насаджень - **задовільний**; пропозиції з проведення додаткових заходів **не потребує**.

(забезпечити проведення рубки лісоосі за участю представника лісокористувача, загальний стан насаджень прокоментувати з проведенням додаткових заходів)

Спосіб очищення: **комбінований**

Додатки до акту


1. Довідка про кількість заготовленої деревини.

- 2.
- 3.
- 4.

Інженер лісового господарства з відведення таксації лісоосі 1 категорії сектору таксації відліту лісового господарства Валентина ФЕСАК

Лісничий Катожанського л-ва Олександр КВАЧУК

Виконавець: ФОП Булганенко С. В.


 (підпис)
 (підпис)

Додаток 8
 до пункту 8.5 Методичних вказівок з
 відведення і таксації лісоосі, видані
 лісорубним квитком та огляду
 місць заготівлі деревини в лісах
 Державного лісового

ДОВІДКА
 про кількість заготовленої деревини

То лісорубному (лісовому) квитку № 202500314-000183 від 17.03.2025 р.

кварталі № 82 ділянка № 5.1 Катожанське лісництво (ДП Димерське ЛГ)
 Димерське надлісництво
 (назва лісництва, лісництва, сектору (реєстраційного))

ДП "Ліси України" (Філія "Столичний лісовий офіс" ДП "Ліси України")

(назва лісогосподарського підприємства)

Заготовлено:

	Одиниця виміру	Кількість
Маса деревини	м3	247,09
В тому числі ділової	м3	195,273
Дров'яної	м3	28,817
з неї для технологічних потреб	м3	0

Керівник

Олександр КВАЧУК

Бухгалтер

Руслана ШПАКОВСЬКА

Додаток Б
до пункту 8.5 Методичних вказівок з наведення
і пояснюв. вказівок лісорубного звіту за огляду
мість заготівлі деревини в лісах Деревинською

156.13.179-
АКТ 006-25

огляду місць заготівлі деревини

Область Київська

26.05.2025

Лісогосподарське підприємство ДП "Ліси України" (філія "Столичний лісовий офіс" ДП "Ліси України")
Катюжанське лісництво (ДП "Димерське ЛГ") Димерське надлісництво Фесак Валентина Андрійовна - інженер
лісового господарства з відведення таксації лісоок 1 категорії сектору таксації відліту лісового господарства
(П.І.Б. особи, відповідальної за огляд)

у присутності представника лісокористувача - Лісного Катюжанського лісництва (ДП "Димерське ЛГ")
Димерське надлісництво Квачук Олександр Степанович, що діє на підставі наказу №140/40.1.12
від 14.02.2025р. Повадірленого 16.05.2025 року, провели огляд окремно в кварталі №82 відділі № 104/а,
лісорубним квитком № 20250305-000201 виданому філії "Столичний лісовий офіс" ДП "Ліси України"
Катюжанському лісництву (ДП "Димерське ЛГ") Димерське надлісництво 06.03.2025 р.
Вид лісокористування - рубка головного користування, вид рубки - суцільнолісовий, спосіб обліку - за
площею

Строк закінчення лісокористування по білету: 31.12.2025р

Назва параметра	Одиниця виміру	Дозволено по лісорубному квитку	Фактично заготовлено	Наявність деревини і інших продуктів лісу на день огляду
Площа лісоок	га	1,1	1,1	
Маса деревини	м3	349	340,469	
В тому числі: - ділової	м3	187	187,403	
- дров'яної	м3	158	129,066	
з неї для технологічних потреб	м3			
Хворосту, хмизу і сучків	м3	24	24	
Інші продукти лісу				

Під час огляду встановлено:

Якість рубки: Стан меж лісоок і 50-метрових смуг, суміжних за нею - **задовільний**; межові, кварталні, лісогосподарські інші стовпи - **збережені**; недоруби - **відсутні**; елементи біорізноманіття які не підлягають вирубуванню (деревя, пір'яст, лісові культури) - **збережені**; завіси дерев - **відсутні**, якість очищення лісоок - **задовільний**; ґрунти, ерозія, невідтінений вилля - **відсутні**; задовільний стан насаджень - **задовільний**; пропозиції з проведення додаткових заходів **не потребують**.

(зазначити проведення рубки лісоокністю, правильність призначення доруб до рубки, часу, запланованого на рубку, і господарств з пов'язаним адміністративним зв'язком)

Спосіб вицінення: **комбінований**

Додатки до акту

1. Довідка про кількість заготовленої деревини;
- 2.
- 3.
- 4.

Інженер лісового господарства з відведення таксації лісоок 1 категорії сектору таксації відліту лісового господарства Валентина ФЕСАК

Лісничий Катюжанського л-ва Олександр КВАЧУК

Виконавець, ФОП Булганенко С.В.


(ПІДПИС)
(ПІДПИС)
(ПІДПИС)

Додаток Б
до пункту 8.5 Методичних вказівок з
наведення і пояснюв. вказівок лісорубного звіту за огляду
мість заготівлі деревини в лісах
Деревинською

ДОВІДКА

про кількість заготовленої деревини

по лісорубному (лісовому) квитку № 20250305-000201 від 06.03.2025 р.

Катюжанське лісництво (ДП Димерське ЛГ)

кварталі № 82 ділянка № 104.1 Димерське надлісництво

(зазначити назву лісогосподарського підприємства)

ДП "Ліси України" (філія "Столичний лісовий офіс" ДП "Ліси України")

(зазначити назву лісогосподарського підприємства)

Заготовлено:

	Одиниця виміру	Кількість
Маса деревини	м3	340,469
В тому числі ділової	м3	187,403
Дров'яної	м3	129,066
з неї для технологічних потреб	м3	0

Керівник

Олександр КВАЧУК

Бухгалтер

Руслана ШПАКОВСЬКА



Додаток 6
до пункту 8.3 Методичних вказівок з лісового
господарства: підлягає лісорубним заходам та огляду
місць заготівлі деревини в лісах Держлісгоспу

156.13.119
АКТ 007-25

огляду місць заготівлі деревини

Область Київська 10.07.2025р

Лісогосподарське підприємство ДП "Ліси України" (філія "Столичний лісовий офіс" ДП "Ліси України")

Катюжанське ліництво (ДП Димерське ЛГ) Димерське надлісництво Фесак Валентина Андріївна - інженер лісового господарства з відведення та оцінки лісових ділянок

лісового господарства з відведення та оцінки лісових ділянок

у присутності представника лісокористувача - Лісничого Катюжанського ліництва (ДП Димерське ЛГ)

Димерське надлісництво Квачук Олександр Степанович, що діє на підставі наказу №140/40, 1.12

від 14.02.2025р. Пейсдомленого 30.06.2025 усно, провели огляд окремими в кварталі №21 відділ № 3.2 за

лісорубним квитком № 30250306-000061 виданому філії "Столичний лісовий офіс" ДП "Ліси України"

Катюжанському ліництву (ДП Димерське ЛГ) Димерське надлісництво 06.03.2025 р.

Вид лісокористування - рубка головного користування, вид рубки - суцільнолісовий, спосіб обліку - за

площею

Строк закінчення лісокористування по білету: 31.12.2025р

Назва параметра	Одиниця виміру	Дозволено по лісорубному квитку	Фактично заготовлено	Наявність деревини і інших продуктів лісу на день огляду
Площа лісосіки	га	1,1	1,1	
Маса деревини	м3	366	361,409	
В тому числі: - ділової	м3	224	247,43	
- дров'яної	м3	110	81,979	1,029
з неї для технологічних потреб	м3			
Хворосту, хмизу і сучків	м3	32	32	
інші продукти лісу				

Під час огляду встановлено:

Якість рубки: Стан між лісосік і 50-метрових смуг, суміжних з нею - **задовільний**; межі кварталів, лісогосподарські інші стовпи - **збережені**; надрубки - **відсутні**; елемента Біорізноманіття які не підлягають вирубуванню (дерев, підріст лісової культури) - **збережені**; залишки дерев - **відсутні**; якість очищення лісосік - **задовільний**; ґрунти ерозії, негативний вплив - **відсутні**; задовільний стан насаджень - **задовільний**; пропозиції з проведення додаткових заходів **не потребує**.

(визначено проведення рубки, наявність позначених дерев до рубки тощо; заповнений стан насаджень і пропозиції з проведення додаткових заходів)

Спосіб очищення: комбінований

- Додатки до акту
1. Додаток про кількість заготовленої деревини.
 - 2.
 - 3.
 - 4.

Інженер лісового господарства з відведення та оцінки лісових ділянок Катюжанського лісництва Валентина ФЕСАК

Лісничий Катюжанського л-ва Олександр КВАЧУК

Виконавць: ФОП "Булбаченко Є.В."



Додаток 8
до пункту 8.3 Методичних вказівок з лісового господарства: підлягає лісорубним заходам та огляду місць заготівлі деревини в лісах Держлісгоспу

ДОВІДКА

про кількість заготовленої деревини

То лісорубному (лісовому) квитку № 20250306-000061 від 06.03.2025 р.

кварталі № 21 ділянка № 3.2 Катюжанське ліництво (ДП Димерське ЛГ) Димерське надлісництво

ДП "Ліси України" (філія "Столичний лісовий офіс" ДП "Ліси України")

Заготовлено:

	Одиниця виміру	Кількість
Маса деревини	м3	329,409
В тому числі: ділової	м3	247,43
Дров'яної	м3	81,979
з неї для технологічних потреб	м3	0

Керівник



Олександр КВАЧУК

Бухгалтер

Руслана ШПАКОВСЬКА

Додаток 6
до пункту 9.5 Методичних вказівок з відведення
і таксації лісових, окремі лісорубні квитки та огляду
місць заготівлі деревини в лісах Держлісгоспу

156.13-179-
АКТ 003-25

АКТ огляду місць заготівлі деревини

Область Київська

1.04.2025р

Лісогосподарське підприємство ДП "Ліси України" (Філія "Столичний лісовий офіс" ДП "Ліси України")
Катюжанське лісництво (ДП Димерське ЛГ) Димерське надлісництво Фосак Валентина Андрівна - інженер
лісового господарства з відведення таксації лісових 1 категорії сектору таксації відділу лісового господарства
(П.І.Б. особи, відповідальна за огляд)

у присутності представника лісокористувача - Лісного Катюжанського лісництва (ДП Димерське ЛГ)
Димерське надлісництво Квачук Олександр Степанович, що діє на підставі наказу №140/40.1.12
від 14.02.2025р. Повідомленого 20.03.2025 усно, провели огляд околиці в кварталі №20 відділ № 7.4 за
лісорубним квитком № 20250114-000335 виданому Філії "Столичний лісовий офіс" ДП "Ліси України"
Катюжанському лісництву (ДП Димерське ЛГ) Димерське надлісництво 14.01.2025 р.
Вид лісокористування - рубка головного користування, вид рубки - суцільнолісовий, спосіб обліку - за
площею

Строк закінчення лісокористування по білету 31.12.2025р

Назва параметра	Одиниця виміру	Дозволено по лісорубному квитку	Фактично заготовлено	Наявність деревини і інших продуктів лісу на день огляду
Площа лісової	га	2,5	2,5	
Маса деревини	м3	923	926,228	
В тому числі: - ділової	м3	568	577,867	
- дров'яної	м3	279	274,361	
з неї для технологічних потреб	м3			
Хворосту, хмизу і сучків	м3	76	76	
Інші продукти лісу				

Під час огляду встановлено:

Якість рубки: Стан меж лісових і 50-метрових смуг, суміжних за нею - **задовільний**; межові кварталні, лісогосподарські інші стовпи - **збережені**; недоруби - **відсутні**; елементи біорізноманіття як не підлягають вирубуванню (дерев, підсти, лісові культури) - **збережені**; звалища дерев - **відсутні**, якість очищення лісових - **задовільний**; ґрунти, ерозія, негативний вплив - **відсутні**; загальний стан насаджень - **задовільний**; пропозиції з проведення додаткових заходів **не потрібні**

(вчасність проведення рубки, інтенсивність, повнота вибраної деревної рубки, тощо; заповнений стан насаджень і пропозиції з проведення додаткових заходів)

Спосіб очищення: **комбінований**


Додатки до акту _____

1. Довідка про кількість заготовленої деревини.
- 2.
- 3.
- 4.

Інженер лісового господарства з відведення таксації лісових 1 категорії сектору таксації відділу лісового господарства Валентина ФЕСАК

Лісничий Катюжанського л-ва Олександр КВАЧУК

Виконавець ПП "Бучанин" Сергій БАБЕНКО


(підпис)
(підпис)
(підпис)

Додаток 5
до пункту 9.5 Методичних вказівок з відведення і таксації лісових, окремі лісорубні квитки та огляду місць заготівлі деревини в лісах Держлісгоспу

ДОВІДКА

про кількість заготовленої деревини

За лісорубному (лісовому) квитку № 20250114-000335 від 14.01.2025 р.

кварталі № 20 ділянка № 7.4 Катюжанське лісництво (ДП Димерське ЛГ) Димерське надлісництво
(п.і.б. особи, відповідальна за огляд)

ДП "Ліси України" (Філія "Столичний лісовий офіс" ДП "Ліси України")
(п.і.б. особи, відповідальна за огляд)

Заготовлено:

	Одиниця виміру	Кількість
Маса деревини	м3	852,228
В тому числі ділової	м3	577,867
Дров'яної	м3	274,361
з неї для технологічних потреб	м3	0

Лісничий


(підпис)

Олександр КВАЧУК

Бухгалтер


(підпис)

Руслана ШПАКОВСЬКА

Додаток 8
 до пункту 8.5 Методичних вказівок з наведення
 і виведення лісогосподарських одиниць на площу
 лісових заготівель у лісах Держлісгоспу

156.13.179-
 АКТ 009-25

АКТ
 огляду місць заготівлі деревини

Область: Київська 08.08.2025
 Лісогосподарське підприємство ДП "Ліси України" (Філія "Столичний лісовий офіс" ДП "Ліси України")
 Катожанське лісництво (ДП "Димерське ЛГ") Димерське надлісництво: Фесак Валентина Андріївна - інженер
 лісового господарства з виведення таксації лісооск 1 категорії сектору таксації відділу лісового господарства
 (П.Б. особи заповнює за огляду)

у присутності представника лісокористувача - Лісничого Катожанського лісництва (ДП "Димерське ЛГ")
 Димерське надлісництво Квачук Олександр Степанович, що діє на листівці наказу №140/40.1.12
 від 14.02.2025р. Повідомленого 7.08.2025 усно, провели огляд оквирно в кварталі № 17 відділу № 02 за
 лісорубним квитком № 20250408-000202 виданому Філії "Столичний лісовий офіс" ДП "Ліси України"
 Катожанському лісництву (ДП "Димерське ЛГ") Димерське надлісництво 22.04.2025 р.
 Вид лісокористування - рубка головного користування, вид рубки - суцільнолісооскний, спосіб обліку - за
 площею

Строк закінчення лісокористування по білету: 31.12.2025р.

Назва параметра	Одиниця виміру	Дозволено по лісорубному квитку	Фактично заготовлено	Наявність деревини і інших продуктів лісу на день огляду
Площа лісооск	га	2,9	2,9	
Маса деревини	м3	1099	1005,567	431,625
В тому числі: - ділової	м3	549	588,474	202,866
- дров'яної	м3	495	382,093	228,759
з неї для технологічних потреб	м3			
Хворосту, хмизу і сучків	м3	55	55	
інші продукти лісу				

Під час огляду встановлено:

Якість рубки: Стан меж лісооск і 50-метрових смуг, суміжних за нею - **задовільний**; межові кварталний лісогосподарський інвентар - **збережений**; недоруби - **відсутні**; елементи біорізноманіття на ній підлягають вирубуванню (дерева, підріст, лісові культури) - **збережені**; завіси дерев - **відсутні**; якість очищення лісооск - **задовільний**; ґрунти, ерозія - **негативний вплив - відсутній**; загальний стан насаджень - **задовільний**; пропозиції з проведення додаткових заходів - **не потребують**.

(якість проведення рубки визначається, незалежно від того, чи була вона здійснена станом на день огляду лісооск)

Спосіб очищення: комбінований

Додатки до акту:

1 Довідка про кількість заготовленої деревини.

2

3

4

Інженер лісового господарства з виведення таксації лісооск 1 категорії сектору таксації відділу лісового господарства Валентина ФЕСАК

Лісничий Катожанського л-ва Олександр КВАЧУК

Виконавець: ФОП "ПІВТОРАК О.І."



Додаток 5
 до пункту 8.5 Методичних вказівок з
 виведення і виведення лісооск, ведення
 лісорубних квитків та огляду
 місць заготівлі деревини в лісах
 Держлісгоспу

ДОВІДКА
 про кількість заготовленої деревини

за лісорубному (лісовому) квитку № 20250408-000202 від 22.04.2025 р.

кварталі № 17 ділянка № 8.2 Катожанське лісництво (ДП "Димерське ЛГ")
 Димерське надлісництво

ДП "Ліси України" (Філія "Столичний лісовий офіс" ДП "Ліси України")
 (назначеного відповідним лісовим інспектором)

Заготовлено:

	Одиниця виміру	Кількість
Маса деревини		
В тому числі ділової	м3	1005,567
Дров'яної	м3	588,474
з неї для технологічних потреб	м3	382,093
	м3	0

Керівник

Бухгалтер



Олександр КВАЧУК

Руслана ШПАКОВСЬКА

Додаток 6
до пункту 8.5 Методичних вказівок з вивчення
і оцінки лісових ресурсів лісорубним чином та огляду
місць заготівлі деревини в лісах Держлісгоспу

АКТ 156.13.179-009-25

огляду місць заготівлі деревини

Область Київська 3.03.2025р

Лісогосподарське підприємство ДП "Ліси України" (Філія "Столичний лісовий офіс" ДП "Ліси України")
Лісництво Катюжанське лісництво (ДП "Димерське ЛГ") Димерське надлісництво - Дейнека Владислав -
Вікторівич інженер-таксатор 1 категорії, сектору таксації відділу лісового господарства

(П.І.б. особи, відповідально за огляд)

у присутності представника лісокористувача - Лісного Катюжанського лісництва (ДП "Димерське ЛГ")
Димерське надлісництво Квачук Олександр Степанович, що діє на підставі наказу №14040.1.12
від 14.02.2025р. Повідомлення 18.02.2025 усно, провели огляд окремно в кварталі №30 відділ № 7.6 за
лісорубним квитком № 20250118-000523 виданому Філії "Столичний лісовий офіс" ДП "Ліси України"
Катюжанському лісництву (ДП "Димерське ЛГ") Димерське надлісництво 09.01.2025 р.
Вид лісокористування - рубка головного користування, вид рубки - суцільнолісовий, спосіб обліку - за
площею

Строк звільнення лісокористування по білету: 31.12.2025р

Назва параметра	Одиниця виміру	Дозволено по лісорубному квитку	Фактично заготовлено	Наявність деревини і інших продуктів лісу на день огляду
Площа лісорубки	га	3	3	-
Маса деревини	м3	627	605,863	-
В тому числі: - ділової	м3	440	422,925	-
- драганої	м3	127	122,938	-
з неї для технологічних потреб	м3	-	-	-
Хворосту, хмизу і сучка	м3	60	60	-
Інші продукти лісу	-	-	-	-

Під час огляду встановлено:


Якість рубки: Стан меж лісових і 50-метрових смуг, суміжних за мею - **задовільний**; межові кварталні, лісогосподарські інші стовпи - **збережені**; лісорубки - **відсутні**; елементи біодиверсифіцтності які не підлягають вирубуванню (берева, таріст лісової культури) - **збережені**; залисті дерева - **відсутні**, якість очищення лісової - **задовільний**; артекти, врані, негативний вплив - **відсутні**; загальний стан **иссаджити - задовільний**; пропозиції з проведення додаткових заходів **не потребні**


(повномірність проведення рубки, існуючі, і відсутність призначені дорозь до рубки тавар, зберігати стан наслідження і територія з проведення додаткових заходів)

Спосіб очищення камбіюваний

Додатки до акту

1. Довідка про кількість заготовленої деревини.
- 2.
- 3.
- 4.

Представник лісогосподарського підприємства Владислав ДЕЙНЕКА 

Представник лісокористувача Олександр КВАЧУК 

Виконавець ФОП Коваленко М.А. 

Додаток 5
до пункту 8.5 Методичних вказівок з
вивчення і оцінки лісових ресурсів лісорубним
чином та огляду місць заготівлі
деревини в лісах
Держлісгоспу

ДОВІДКА

про кількість заготовленої деревини

За лісорубному (лісовому) квитку № 20250118-000523 від 09.01.2025 р.

Катюжанське лісництво (ДП "Димерське ЛГ")
кварталі № 30 ділянка № 7,6 Димерське надлісництво

(заповнювати тільки лісокористувачам)

ДП "Ліси України" (Філія Столичний лісовий офіс) ДП "Ліси України"

(заповнювати тільки лісокористувачам)

Заготовлено:

	Одиниця виміру	Кількість
Маса деревини	м3	545,863
В тому числі ділової	м3	422,925
Драганої	м3	122,938
з неї для технологічних потреб	м3	0

Керівник

Бухгалтер



Олександр КВАЧУК

Руслана ШПАКОВСЬКА

АКТ №79
контрольного огляду місць заготівлі деревини, інших продуктів лісу
та використання корисних властивостей лісів

"08" листопада 2024р.

Область Київська

Лісогосподарське підприємство філія "Димерське лісове господарство"

Лісництво Катюжанське
лісничка Олександр КВАЧУК
(посад, приміщення, вік на по білках, особи, код складу лісу)

в присутності представника філія "Димерське лісове господарство" Катюжанське лісництво
(найменування юридичної особи/підприємства)
майстра лісу майстерської ділянки №1 Анатолій СЬОМКА
(посад, приміщення, вік на по білках)

що діє на підставі постанови КМУ №761/23.08.07
(найменування документа)

повідомленого
(дата повідомлення)

провели огляд місць заготівлі деревини в натурі
(вид огляду)

в кварталі 20, виділ 7.3 по лісорубному квитку № 20240725-000272
(номер) (номер)

виданому Центральне Місцеве управління ЛМГ "26" 07. 2024 року
(назва) (номер)

Вид лісокористування: заготовно-субсидіювана рубка обліку спосіб
субсидіювана рубка обліку спосіб

срок закінчення лісокористування "31" грудня 2024р. по площі
Під час огляду встановлено

	Одиниця виміру	Дозволено по лісорубному квитку (ордеру), лісовому квитку	Фактично заготовлено	Наявність деревини інших продуктів лісу на день огляду
Площа піосіки	гектарів	2,8	2,8	
Маса деревини в тому числі:	куб. метрів	750	748,642	
длісової	м ³	422	453,133	
дров'яної	м ³	220	187,509	
з неї ДДПВ	м ³		116,900	
хворосту і сучків	м ³	108	108,000	
інші продукти лісу	м ³			

Якість рубки, пов'язаних з веденням лісового господарства:
Рубка проведена задовільно, зауважень не має, на ділянці залишено
(самоцнасть, проведення рубки, інтенсивність, правильність призначення)
дуб 28 шт.
дерев до рубки тощ, загальний стан насаджень

Додати до акту: 1. Довідка про кількість заготовленої деревини
2.
3.

Представник лісогосподарського підприємства Олександр КВАЧУК
(підпис)

Представник лісокористувача Анатолій СЬОМКА

Довідка
про кількість заготовленої деревини

По лісорубному (лісовому) квитку № 20240725-000272 від "26" 07. 2024 року

в кварталі № 20 виділ 7.3 Катюжанське лісництво

Філія "Димерське лісове господарство" заготовлено:

	Одиниця виміру	Кількість
Маса деревини	м ³	640,6420
В тому числі ділової	м ³	453,1330
дров'яної	м ³	187,5090
з неї ДДПВ	м ³	116,9000

Лісничий Олександр КВАЧУК

Бухгалтер Руслана ШПАЛОВСЬКА



(Handwritten signature)

АКТ № 81

огляду місць заготівлі деревини, інших продуктів лісу
використання корисних властивостей лісів

та
"8" листопада 2024р.

Область Київська

Лісогосподарське підприємство філія "Димерське лісове господарство"

Лісництво Катюжанське
лісничого Олександр КВАЧУК

позада, прізвище, ім'я та по батькові особи, яка складає акт

в присутності представника філія "Димерське лісове господарство" Катюжанського лісництва
(найменування установи лісокористувача)
майстра лісу майстерської ділянки № 1 Анатолій СЬОМКА

позада, прізвище, ім'я та по батькові

що діє на підставі постанови КМУ №761/23.05.07
(цифрований документ)

повідомленого
(особою повноваження)

провела огляд місць заготівлі деревини в природі
(вид огляду)

в кварталі 4, виділ 24.2 по лісорубному квитку № 20240923-000475
(номер) (всього)

виданому Центральному державному Управлінню ЛМГ 24 вересня 2024 року
(назва) (дата)

Вид лісокористування: золотова сплоб
сплоб обліку
срок закінчення лісокористування "31" грудня 2024р. на площі

Під час огляду встановлено

	Одиниця виміру	Дозволено по лісорубному квитку (содержу), лісовому квитку	Фактично заготовлено	Наявність деревини інших продуктів лісу на день огляду
Площа лісовки	гектарів	1,1	1,1	
Маса деревини	куб. метрів	417	414,557	36,4510
в тому числі:				
ділової	м ³	271	279,408	
дров'яної	м ³	78	67,149	
з неї ДДПВ	м ³		43,358	16,4510
хворосту і сучків	м ³	68	68,000	
інші продукти лісу	м ³			

Якість рубки, пов'язаних з веденням лісового господарства:
Рубка проведена рубка задовільна, зауважень немає.
(адекватність, проведення рубки, інтенсивність, правильність лінозначення)

на ділянці залишено сосна зв 4 шт, дуб зв 5 шт, береза 2 шт
дерева до рубки тліли, загальний стан насадження

(і пропозиції по проведенню додаткових заходів)

Додати до акту: 1. Довідка про кількість заготовленої деревини
2.
3.

Представник лісогосподарського підприємства Олександр КВАЧУК
(підпис)

Представник лісокористувача Михайло ОСАДЧИЙ

Довідка
про кількість заготовленої деревини

По лісорубному (лісовому) квитку № 20240923-000475 від 24 вересня 2024 року

в кварталі № 4 виділ 24.2 Катюжанське лісництво

Філія "Димерське лісове господарство" заготовлено:

	Одиниця виміру	Кількість
Маса деревини	м ³	346,5570
В тому числі ділової	м ³	279,4080
дров'яної	м ³	67,1490
з неї ДДПВ	м ³	43,3580

Лісничий Олександр КВАЧУК
(підпис)

Бухгалтер Руслана ШПАКОВСЬКА
(підпис)



АКТ №80
огляду місць заготівлі деревини, інших продуктів лісу
та використання корисних властивостей лісів
"8" листопада 2024р

Область Київська
 Лісогосподарське підприємство філія "Димерське лісове господарство"
 Лісництво Катюжанське
лісничоар Олександр КВАЧУК
(посадк, провісник, вілі та по ботков оробі, вілі сабелсі вілі)
 в присутності представника філія "Димерське лісове господарство" Катюжанського лісництва
(найменування установки лісокористування)
майстра лісу майстерської ділянки №3 Михайло ОСАДЧИЙ
(посадк, провісник, вілі та сабелсі вілі)
 що діє на підставі постанови КМУ №761/23.05.07
(найменування документа)
 повідомленого _____
(спосіб по відомленню)
 провели огляд місць заготівлі деревини в натурі
(від мислі)
 в кварталі 31 , виділ 12 по лісорубному квитку № 20240725-000274
(квартал) (виділ) (номер)
 виданому Центральне міжрегіональне Управління ЛМГ "26" липня 2024 року
(назва) (місяць)
 Вид лісокористування: осереднього сильнопіосісна рубка обліку
 срок закінчення лісокористування "31" грудня 2024р. По площі

Під час огляду встановлено

	Одиниця виміру	Дозволено по лісорубному квитку (ордеру), лісовому квитку	Фактично заготовлено	Наявність деревини інших продуктів лісу на день освідчення
Площа ліосіма	гектарів	2,5	2,5	
Маса деревини в тому числі:	куб. метрів	513	614,681	
ділової	к.к	353	359,472	
дров'яної	к.к	162	157,209	
з неї ДДПВ	к.к		79,844	
хворосту і сучків	к.к	98	88,000	
Інші продукти лісу	к.к			

Якість рубок, пов'язаних з веденням лісового господарства:
Рубка проведена заоб'єктно, зауважень на мас, на ділянці залишено
(своєчасність проведення рубки, цілісність, правильність призначення)
осона за 22 штук, дуб за 3 шт
(дерева до рубки тощо), загальний стан насаджень

(пропозиції по проведенню додаткових заходів)
 Додати до акту: 1. Довідка про кількість заготовленої деревини
 2.
 3.
 Представник лісогосподарського підприємства Олександр КВАЧУК
(підпис)
 Представник лісокористувача Михайло ОСАДЧИЙ

Довідка
 про кількість заготовленої деревини

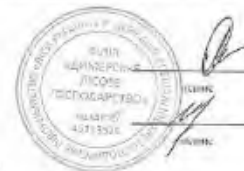
По лісорубному (лісовому) квитку № 20240725-000274 від 26 липня 2024 року
 в кварталі № 31 виділ 12 Катюжанське лісництво

Філія "Димерське лісове господарство" заготовлено:

	Одиниця виміру	Кількість
Маса деревини	м3	516,6810
В тому числі ділової	м3	359,4720
дров'яної	м3	157,2090
з неї ДДПВ	м3	79,8440

Лісничий

Бухгалтер



Олександр КВАЧУК

Руслана ШПАКОВСЬКА

АКТ №82
огляду місць заготівлі деревини, інших продуктів лісу
та використання корисних властивостей лісів

29 "листопада" 2024р.

Область Київська
Лісогосподарське підприємство філія "Димерське лісове господарство"
Лісництво Катюжанське
лісничока Олександр КВАЧУК

в присутності представника філія "Димерське лісове господарство" Катюжанського лісництва
майстра лісу майстерської дільниці №1 Михайло ОСАДЧИЙ

що діє на підставі постанови КМУ №761/23.05.07

повідомленого лісово-заготівельного

провели огляд місць заготівлі деревини в натурі

в кварталі 30, виділ 7.3 по лісорубному квитку № 20240904 - 000286

виданому Центральне міжрегіональне Управління ЛМГ *10* вересня 2024 року

Вид лісокористування: золотого сучаснісісний рубка обліку

срок закінчення лісокористування "31" грудня 2024р. По площі

Під час огляду встановлено

	Одиниця виміру	Дозволено по лісорубному квитку (ордеру), лісовому квитку	Фактично заготовлено	Неввісність деревини (інших продуктів лісу) на день огляду
Площа лісооси	гектарів	2,9	2,9	
Маса деревини	куб. метрів	811	802,441	
в тому числі:				
ділової	м ³	382	372,532	
дров'яної	м ³	126	126,909	
з неї ДДПВ	м ³		114,853	
кваросту і сучків	м ³	103	103,000	
інші продукти лісу	м ³			

Якість рубок, пов'язаних з веденням лісового господарства:
Рубка проведена задовільно, зауважень не має, на ділянці залишено

сосна 21 шт., дуб за 9 шт
дерева до рубки тощо; загальний стан насаджень

Додатки до акту: 1. Довідка про кількість заготовленої деревини

Представник лісогосподарського підприємства Олександр КВАЧУК

Представник лісокористувача Михайло ОСАДЧИЙ

Довідка
про кількість заготовленої деревини

По лісорубному (лісовому) квитку № 20240904-000286 від 10* вересня 2024 року

в кварталі № 30 виділ 7.3 Катюжанське лісництво

Філія "Димерське лісове господарство" заготовлено:

	Одиниця виміру	Кількість
Маса деревини	м ³	499,4410
В тому числі ділової	м ³	372,5320
дров'яної	м ³	126,9090
з неї ДДПВ	м ³	114,8530

Лісничий Олександр КВАЧУК

Бухгалтер Руслана ШЛАКОВСЬКА



(Handwritten signature)

АКТ №64
огляду місць заготівлі деревини, інших продуктів лісу
та використання корисних властивостей лісів

"9" серпня 2024р.

Область Київська
Лісогосподарське підприємство філія "Димерське лісове господарство"
Лісництво Катюжанське
лісничого Олександр КВАЧУК

в присутності представника філія "Димерське лісове господарство" Катюжанського лісництва
майстра лісу майстерської ділянки №1 Михайло ОСАДЧИЙ

що діє на підставі постанови КМУ №761/23.05.07

повідомленого (найменування документа)

провели огляд місць заготівлі деревини в натурі

в кварталі 34, виділ 4.2, на лісорубному квитку № 20240792-000367

виданому Центральне макрорегіональне Управління ЛМГ "3" липня 2024 року

Вид лісокористування: заложеново сучаснооснова рубка обліку
срок закінчення лісокористування "31" грудня 2024р. По площі

Під час огляду встановлено

	Одиниця виміру	Девальовано по лісорубному квитку (ордеру), лісовому квитку	Фактично заготовлено	Наваність деревини і інших продуктів лісу на день оглядення
Площа лісорубки	гектарів	0,4	0,4	
Маса деревини в тому числі:	куб. метрів	191	190,718	1,2010
ділової	м ³	126	125,805	
дров'яної	м ³	36	35,913	1,2010
з неї ДДПВ	м ³			
кворосту і сучав	м ³	29	29,000	
Інші продукти лісу	м ³			

Якість рубок, пов'язаних з веденням лісового господарства:
Рубка проведена задовільно, зауважень не має, на ділянці залишено
(своєчасність проведення рубки, інтенсивність, правильність розміщення)

дуб за 2 шт, граб за 3 шт
дерева до рубки тиші: загальний стан насаджень

і пропозиції по проведенню додаткових заходів

Додати до акту: 1. Довідка про кількість заготовленої деревини
2.
3.

Представник лісогосподарського підприємства Олександр КВАЧУК
(підпис)

Представник лісокористувача Михайло ОСАДЧИЙ
(підпис)

Довідка
про кількість заготовленої деревини

По лісорубному (лісовому) квитку № 20240792-000367 від "3" серпня 2024 року

в кварталі № 34 виділ 4.2 Катюжанське лісництво

Філія "Димерське лісове господарство" заготовлено:

	Одиниця виміру	Кількість
Маса деревини	м ³	161,7180
В тому числі ділової	м ³	125,8050
дров'яної	м ³	35,9130
з неї ДДПВ	м ³	0,0000

Лісничий Олександр КВАЧУК
(підпис)

Бухгалтер Руслана ШПАКОВСЬКА
(підпис)



АКТ №65
огляду місць заготівлі деревини, інших продуктів лісу
та використання корисних властивостей лісів
 "4" жовтня 2024р.

Область Київська
 Лісогосподарське підприємство філія "Димерське лісове господарство"
 Лісництво Катюжанське
лісничого Олександр КВАЧУК
(посади, призначення, мін та по фактом особи, які слідств акт)
 в присутності представника філія "Димерське лісове господарство" Катюжанського лісництва
(найменування установи лісокористувача)
майстра лісу майстерської ділянки №1 Михайло ОСАДЧИЙ
(посади, призначення, мін та по фактом)
 що діє на підставі постанови КМУ №761/23.06.07
(зазначити номер документа)
 повідомленого _____
(посади, призначення)
 провели огляд місць заготівлі деревини в натурі
(вид, огляду)
 в кварталі 12, виділ 22 по лісорубному квитку № 20240821-000397
(номер)
 виданому Центральне макрорегіональне управління ЛМГ "22" серпня 2024 року
(назва)
 Вид лісокористування: голового дуцільного розробленого рубки обліку
 спосіб обліку
 срок закінчення лісокористування "31" грудня 2024р. По площі

Під час огляду встановлено

	Одиниця виміру	Дозволено по лісорубному квитку (ордеру), лісовому квитку	Фактично заготовлено	Наявність деревини і інших продуктів лісу на день освидчення
Площа лісоосі	гектарів	1,2	1,2	
Маса деревини	куб. метрів	282	276,430	
в тому числі:				
ділової	кв	186	186,066	
дров'яної	кв	48	42,364	
з неї ДДПВ	кв		29,203	
хворосту і сучків	кв	48	48,000	
інші продукти лісу	кв			

Якість рубок, пов'язаних з веденням лісового господарства.
Рубка проведена забойно, зауважень на мас, на ділянці залишено
(збалансованість проведення рубок, інтенсивність, правильність призначення)
дуб зв. 13 шт
дерев до рубки трохи, загальний стан насадження
(пропозиції на проведення додаткових заходів)
 Додатки до акту: 1. Довідка про кількість заготовленої деревини
 2.
 3.
 Представник лісогосподарського підприємства Олександр КВАЧУК
(підпис)
 Представник лісокористувача Михайло ОСАДЧИЙ
(підпис)

Довідка
 про кількість заготовленої деревини

По лісорубному (лісовому) квитку № 20240821-000397 від "22" серпня 2024 року
 в кварталі № 12 виділ 22 Катюжанське лісництво

Філія "Димерське лісове господарство" заготовлено:

	Одиниця виміру	Кількість
Маса деревини	м3	228,4300
В тому числі ділової	м3	186,0660
дров'яної	м3	42,3640
з неї ДДПВ	м3	29,2030

Лісничий

Бухгалтер



Олександр КВАЧУК
підпис

Руслана ШПАКОВСЬКА
підпис

АКТ №90
огляду місць заготівлі деревини, інших продуктів лісу
та використання корисних властивостей лісів
"6 грудня" 2024р.

Область Київська
Лісогосподарське підприємство філія "Димерське лісове господарство"
Лісництво Катожанське
лісничого Олександр КВАЧУК
(посада, привласнює, не платя по балансові особі, яка осідає вст)
в присутності представників філії "Димерське лісове господарство" Катожанського лісництва
(займаюча посаду за лісогосподарством)
майстра лісу майстерської ділянки №1 Анатолій СЬОМКА
(посада, привласнює, не платя по балансові)
що діє на підставі постанови КМУ №761/23.05.07
(з встановленням державності)
повідомленого _____
(ордер (повідомлення))
провали огляд місце заготівлі деревини в натурі
(вид огляду)
в кварталі 17 , виділ 8.1 по лісорубному квитку № 20240617-000145
(квартал) (номер)
виданому Централітне міжрегіональне управління ЛМГ "19" червня 2024 року
(назва)
Вид лісокористування: голового суплинолісоочисна рубка обліку
срок закінчення лісокористування "31" грудня 2024р. По площі

Під час огляду встановлено

	Одиниця виміру	Дозволено по лісорубному квитку (ордеру), лісовому квитку	фактично заготовлено	Наванісність деревини інших продуктів лісу на день осадження
Площа лісооси	гектарів	3,0	3,0	
Маса деревини	куб. метрів	1170	1186,581	12,3330
в тому числі:				
ділової	м ³	644	702,382	
дров'яної	м ³	344	302,199	12,3330
з неї ДДПВ	м ³		181,187	
хворосту і сучків	м ³	182	182,000	
інші продукти лісу	м ³			

Якість рубки, пов'язаних з веденням лісового господарства:
Рубка проведена задовільно, зауважень не має, на ділянці залишено
(своєчасність проведення рубки, інтенсивність, правильність призначення)
вінька 28 штук, дуб за 2 шт
дерев до рубки тощо; загальний стан господарства

Додатки до акту: 1. Довідка про кількість заготовленої деревини
2.
3.
Представник лісогосподарського підприємства Олександр КВАЧУК
(підпис)
Представник лісокористувача Анатолій СЬОМКА

Довідка
про кількість заготовленої деревини

По лісорубному (лісовому) квитку № 20240617-000145 від "19" червня 2024 року
в кварталі № 17 виділ 8.1 Катожанське лісництво

Філія "Димерське лісове господарство" заготовлено:

	Одиниця виміру	Кількість
Маса деревини	м ³	1004,5810
В тому числі ділової	м ³	702,3820
дров'яної	м ³	302,1990
з неї ДДПВ	м ³	181,1870

Лісничий
Бухгалтер



підпис

підпис

Олександр КВАЧУК

Руслана ШПАКОВСЬКА

АКТ №102
огляду місць заготівлі деревини, інших продуктів лісу
та використання корисних властивостей лісів

"30" грудня 2024р.

Область Київська
Лісогосподарське підприємство філія "Димерське лісове господарство"
Лісництво Катюжанське
лісничого Олександра КВАЧУК
(прізвище, прізвище, ініціал та по батькові особи, яка складає акт)
в присутності представника філія "Димерське лісове господарство" Катюжанського лісництва
(назва лісогосподарського підприємства)
майстра лісу майстерської дільниці №4 Сергія БОГДАНА
(прізвище, прізвище, ініціал та по батькові)
що діє на підставі постанови КМУ №781/23.05.07
(найменування документа)
повідомленого
(дата повідомлення)
провели огляд місць заготівлі деревини в натурі
(вид огляду)
в кварталі 60, виділ 16, на лісорубному квитку № 20241129.000223
(квартал) (номер) (номер)
виданому Центральному міжрегіональному Управлінню ЛМГ "28" листопада 2024 року
(назва) (дата)
Вид лісокористування основного середньомісячна рубка обліку
срок закінчення лісокористування "31" грудня 2024р. По площі
Під час огляду встановлено

	Одиниця виміру	Дозволено по лісорубному квитку (подеру), лісовому квитку	Фактично заготовлено	Наявність деревини і інших продуктів лісу на день осідчення
Площа лісосякі	гектарів	1,5	1,5	
Маса деревини	куб. метрів	574	574,807	
в тому числі:				
ділової	м ³	384	381,060	
дров'яної	м ³	90	93,747	
з неї ДДПВ	м ³		51,462	
хворосту і сучія	м ³	100	100,000	
інші продукти лісу	м ³			

Якість рубок, пов'язаних з веденням лісового господарства:
Рубка проведена задовільно, зауважень не має, на ділянці залишено
(якість проведення рубок, інтенсивність, правильність призначення)
руб. зв. 1б шт.
алеба до рубки тощо, загальний стан насаджень

(пропозиції по проведенню додаткових заходів)
Додати до акту: 1. Довідка про кількість заготовленої деревини
2.
3.
Представник лісогосподарського підприємства Олександр КВАЧУК
(підпис)
Представник лісокористувача Сергій БОГДАН

Довідка
про кількість заготовленої деревини

По лісорубному (лісовому) квитку № 20241129.000223 від 28 листопада 2024 року
в кварталі № 60 виділ 16 Катюжанське лісництво

Філія "Димерське лісове господарство" заготовлено:

	Одиниця виміру	Кількість
Маса деревини	м ³	474,8070
В тому числі ділової	м ³	381,0600
дров'яної	м ³	93,7470
з неї ДДПВ	м ³	51,4620

Лісничий

Олександр КВАЧУК

Бухгалтер

Руслана ШТАЙОВСЬКА



АКТ №101
огляду місць заготівлі деревини, інших продуктів лісу
та використання корисних властивостей лісів

"30" грудня 2024р.

Область Київська
Лісогосподарське підприємство філія "Димерське лісове господарство"
Лісицтво Катюжанське
лісничого Олександр КВАЧУК
(позивач, працівник лісу та по багатьох особах, які отримали акт)
в присутності представника філія "Димерське лісове господарство" Катюжанського лісицтва
реалізувача угоди щодо лісокористування
майстра лісу майстерської ділянки №5 Андрій ГАРНАГА
повноваженої особи та по багатьох
що діє на підставі постанови КМУ №761/23.05.07
(законкретизовані документи)
повідомленого
провели огляд місць заготівлі деревини в натурі
(згідно з актом)
в кварталі 70 виділ 15.1 по лісорубному квитку № 20241115-000064
(номер) (номер)
виданому Центральне мікрорегіональне Управління ЛМР "19" листопада 2024 року
(назва) (місяць)
Вид лісокористування: заповного суцільноосісна рубка обліку
арк завізнення лісокористування "31" грудня 2024р. По площі

Під час огляду встановлено

	Одиниця виміру	Дозволено по лісорубному квитку (оравру), лісовому квитку	Фактично заготовлено	Навантажувальність деревини і інших продуктів лісу на день завізнення
Площа лісорубки	гектарів	1,8	1,8	
Маса деревини в тому числі:	куб. метрів	729	708,637	
лілової	м3	483	453,221	
дров'яної	м3	134	143,416	
з неї ДДПВ	м3		99,640	
хворосту і сучків	м3	112	112,000	
інші продукти лісу	м3			

Якість рубок, пов'язаних з веденням лісового господарства:

Рубка проведена задовільно, зауважень не має, на ділянці залишено
(повнота проведення рубки, ілюмінанція, правильність призначення)
сосна за 3 шт, береза 2 шт, дуб 1 шт, вільха 4 шт, осика 6 шт
дерев до рубки та/або залишений стан насаджень

з пропозиції по проведенню додаткових заходів

Додати до акту: 1. Довідка про кількість заготовленої деревини
2.
3.

Представник лісогосподарського підприємства Олександр КВАЧУК
(підпис)
Представник лісокористувача Андрій ГАРНАГА

Довідка
про кількість заготовленої деревини

По лісорубному (лісовому) квитку № 20241115-000064 від "9" листопада 2024 ро
в кварталі № 70 виділ 15.1 Катюжанське лісицтво

Філія "Димерське лісове господарство" заготовлено:

	Одиниця виміру	Кількість
Маса деревини	м3	596,6370
В тому числі лілової	м3	453,2210
дров'яної	м3	143,4160
з неї ДДПВ	м3	99,6400

Лісничий

Бухгалтер



Олександр КВАЧУК
(підпис)
Руслана ШПАКОВСЬКА
(підпис)

АКТ №100
 огляду місць заготівлі деревини, інших продуктів лісу
 та використання корисних властивостей лісів

"26" грудня 2024р.

Область Київська
 Лісгосподарське підприємство філія "Димерське лісове господарство"
 Лісництво Катюжанське
 лісничого Лісничого Олександра КВАЧУК
(посада, провідець, млі та по білісові)
 в присутності представника філія "Димерське лісове господарство" Катюжанського лісництва
(найменування установи й конкретна людина)
майстра лісу майстерської дільниці №5 Андрія ГАРНАГА
(посада, провідець, млі та по білісові)
 що діє на підставі постанови КМУ №781/23.05.07
(найменування документа)
 повідомленого
(особа повідомлена)
 провели огляд місць заготівлі деревини в натурі
(вид огляду)
 в кварталі 54, виділ 25, по лісорубному квитку № 20241101-000134
(квартал) (виділ) (номер) (серія)
 виданому Центральному територіальному Управлінню ЛМГ "4" листопада 2024 року
(назва)
 Вид лісокористування: головного субінвентарна дуба обліку
 термін закінчення лісокористування "31" грудня 2024р. По площі
 Під час огляду встановлено

	Одиниця виміру	Дозволено по лісорубному квитку (ордеру), лісовому квитку	Фактично заготовлено	Неповнота деревини і інших продуктів лісу на день огляду
Площа лісося	гектаре	1,8	1,8	
Маса деревини в тому числі:	куб. метри	513	506,575	
ділової	м ³	290	295,149	
дров'яної	м ³	165	143,426	
з неї ДДПВ	м ³		94,390	
хворосту і сучків	м ³	88	68,000	
Інші продукти лісу	м ³			

Якість рубки, пов'язаних з веденням лісового господарства:
Рубка проведена засойльно, зауважень на мас, на ділянці залишено
(товарицькість проведення рубки, існуючі умови, традиційність провадження)
сосна зв 1 шт, дуб 17 шт
(дерева до рубки тощо, загальний стан насаджень)

Додатки до акту: 1. Довідка про кількість заготовленої деревини
 2.
 3.

Представник лісгосподарського підприємства Олександр КВАЧУК
(підпис)
 Представник лісокористувача Андрій ГАРНАГА

Довідка
 про кількість заготовленої деревини

По лісорубному (лісовому) квитку № 20241101-000134 від 4 листопада 2024 року
 в кварталі № 54 виділ 25 Катюжанське лісництво

Філія "Димерське лісове господарство" заготовлено:

	Одиниця виміру	Кількість
Маса деревини	м ³	438,5750
В тому числі ділової	м ³	295,1490
дров'яної	м ³	143,4260
з неї ДДПВ	м ³	94,3900

Лісничий Олександр КВАЧУК
 Бухгалтер Руслана ШПАНОВСЬКА



(Handwritten signatures)

АКТ №99
огляду місць заготівлі деревини, інших продуктів лісу
та використання корисних властивостей лісів

"30" грудня 2024р.

Область Київська
Лісогосподарське підприємство філія "Димерське лісове господарство"
Лісництво Каткожанське
лісничого Олександр КВАЧУК

в присутності представника філія "Димерське лісове господарство" Каткожанського лісництва
майстерської ділянки №2 Михайло ОСАДЧИЙ

що діє на підставі постанови КМУ №761/23.05.07

повідомленого Центральне міжрегіональне управління ЛМГ

провели огляд місць заготівлі деревини в натурі

в кварталі 24 , виділ 15.2 по лісорубному квитку № 20241004-000334

виданому Центральне міжрегіональне управління ЛМГ "8" жовтня 2024 року

Вид лісокористування: голового список
срок закінчення лісокористування: 31" грудня 2024р. облік

Під час огляду встановлено

	Одиниця виміру	Дозволено по лісорубному квитку (ордеру), лісовому квитку	Фактично заготовлено	Наванісність деревини інших продуктів лісу на день освідчення
Площа лісоосі	гектарів	2,1	2,1	
Маса деревини в тому числі:	куб. метра	762	734,032	
ділової	м3	532	502,040	
дров'яної	м3	100	101,992	
з неї ДДПВ	м3		96,001	
хворосту і сучків	м3	130	130,000	
інші продукти лісу	м3			

Якість рубок, пов'язаних з веденням лісового господарства:
Рубка проведена задовільно, зауважень не має, на ділянці залишено
сосуна за 17 шт, дуб 2 шт, береза 3
Дерева до рубки тощо: залишений стан наслідками

Додатки до акту: 1. Довідка про кількість заготовленої деревини
2.
3.

Представник лісогосподарського підприємства Олександр КВАЧУК
Представник лісокористувача Михайло ОСАДЧИЙ

Довідка
про кількість заготовленої деревини

По лісорубному (лісовому) квитку № 20241004-000334 від "8" жовтня 2024 року
в кварталі № 24 виділ 15.2 Каткожанське лісництво

Філія "Димерське лісове господарство" заготовлено:

	Одиниця виміру	Кількість
Маса деревини	м3	604,0320
В тому числі ділової	м3	502,0400
дров'яної	м3	101,9920
з неї ДДПВ	м3	96,0010

Лісничий Олександр КВАЧУК
Бухгалтер Руслана ШПАКОВСЬКА

АКТ №98
огляду місць заготівлі деревини, інших продуктів лісу
та використання корисних властивостей лісів
"30" грудня 2024р.

Область Київська
Лісогосподарське підприємство філія "Димерське лісове господарство"
Лісицтво Катюжанське
лісничого Олександр КВАЧУК
(особа, проведена робота по фотознімку особи, яка склала акт)
в присутності представника філія "Димерське лісове господарство" Катюжанського лісицтва
(якщо проведення роботи лісогосподарства)

майстра лісу майстерської дільниці №3 Михайло ОСАДЧИЙ
(особа, проведена робота по фотознімку)

що діє на підставі постанови КМУ №761/23.05.07
(зазначити вимоги)

повідомленого
(особа повідомлена)

провели огляд місце заготівлі деревини в натурі
(на місці)

в кварталі 30 виділ 7.5 до лісорубного квитку № 20240821-000143
(номер)

виданому Центральне мікрорегіональне Управління ЛМГ "22" серпня 2024 року
(номер)

Вид лісокористування: головного середньокласичне рубіння обліку
срок закінчення лісокористування "31" грудня 2024р. по лісі

Під час огляду встановлено

	Одиниця виміру	Дозволено по лісорубному квитку (ордеру), лісовому квитку	Фактично заготовлено	Наявність деревини інших продуктів лісу на день оглядення
Площа лісоосі	гектарів	3,0	3,0	
Маса деревини в тому числі:	куб. метрів	561	581,410	
ділової	кв.	347	325,037	
дров'яної	кв.	126	126,373	
з неї ДДПВ	кв.		91,575	
хворосту і сучків	кв.	88	130,000	
інші продукти лісу	кв.			

Якість рубок, пов'язаних з веденням лісового господарства:
Рубка проведена задовільно, зауважень не має, на ділянці залишено
(своєчасність проведення рубки, інтенсивність, правильність прийомів)

сосна зв 15 шт, дуб 14 шт, береза 1
дерев до рубки тощо, загальний стан насаджень

Додатки до акту: 1. Довідка про кількість заготовленої деревини
2.
3.

Представник лісогосподарського підприємства Олександр КВАЧУК
(підпис)

Представник лісокористувача Михайло ОСАДЧИЙ
(підпис)

Довідка
про кількість заготовленої деревини

По лісорубному (лісовому) квитку № 20240821-000143 від "22" серпня 2024 року
в кварталі № 30 виділ 7.5 Катюжанське лісицтво

Філія "Димерське лісове господарство" заготовлено:

Маса деревини	Одиниця виміру	Кількість
В тому числі ділової	м3	451,4100
дров'яної	м3	325,0370
з неї ДДПВ	м3	126,3730
	м3	91,5750

Лісничий

Олександр КВАЧУК
(підпис)

Бухгалтер

Руслана ШПАКОВСЬКА
(підпис)

АКТ №97
огляду місць заготівлі деревини, інших продуктів лісу
та використання корисних властивостей лісів

"26" грудня 2024р.

Область Київська
Лісогосподарське підприємство Філія "Димерське лісове господарство"
Лісництво Катюжанське
лісничого Олександр КВАЧУК

в присутності представника Філія "Димерське лісове господарство" Катюжанське лісництво
майстра лісу майстерської дільниці №3 Михайло ОСАДЧИЙ

що діє на підставі постанови КМУ №761/23.05.07

повідомленого місць заготівлі деревини в натурі

провели огляд в кварталі 11, виділ 24 по лісорубному квитку № 2024/101-000151

виданому Центральне міжрегіональне управління ЛМГ "4" листопада 2024 року

Вид лісокористування: золотеного спосіб обліку
срок закінчення лісокористування "31" грудня 2024р. по площі

Під час огляду встановлено

	Одиниця виміру	Дозволено по лісорубному квитку (ордеру), лісовому квитку	Фактично заготовлено	Наявність деревини і інших продуктів лісу на день оглядження
Площа лісооси	гектарів	1,7	1,7	
Маса деревини в тому числі:	куб. метрів	573	575,974	
ділової	м ³	333	329,975	
дров'яної	м ³	152	157,999	
з неї ДДПВ	м ³		157,999	
хворосту і сучків	м ³	88	88,000	
інші продукти лісу	кг			

Якість рубок, пов'язаних з веденням лісового господарства:
Рубка проведена задовільно, зауважень не має, на ділянці залишено сосна за 11 шт, дуб 6 шт

Додати до акту: 1. Довідка про кількість заготовленої деревини

Представник лісогосподарського підприємства Олександр КВАЧУК
Представник лісокористувача Михайло ОСАДЧИЙ

Довідка
про кількість заготовленої деревини

По лісорубному (лісовому) квитку № 2024/101-000151 від 4 листопада 2024 року
в кварталі № 11 виділ 24 Катюжанське лісництво

Філія "Димерське лісове господарство" заготовлено:

	Одиниця виміру	Кількість
Маса деревини	м ³	487,9740
В тому числі ділової	м ³	329,9750
дров'яної	м ³	157,9990
з неї ДДПВ	м ³	157,9990

Лісничий Олександр КВАЧУК
Бухгалтер Руслана ШПАКОВСЬКА

Додаток 4
до пункту 5.3 Методичних вказівок з вивчення
і таксації лісоки, видані лісорубним квитком та огляду
місць заготівлі деревини в лісах Деревинського

156.93.182
АКТ № 011-25

огляду місць заготівлі деревини

04.04.2025р.

Область Київська

Лісогосподарське підприємство ДП "Ліси України" (філія "Столичний лісовий офіс" ДП "Ліси України")

Лісництво Ясногородське (ДП "Димерське ЛГ") Димерське надлісництво - Фесак Валентина Андрійана -

інженер лісового господарства з вивчення і таксації лісоки І категорії сектору таксації відділу лісового господарства
(П.І.Б. особи, відповідальної за огляд)

у присутності представника лісокористувача - Лісного Ясногородського лісництва (ДП "Димерське ЛГ") Димерське надлісництво Проява Михайла Васильовича, що діє на підставі наказу №140/40.1.12 від 14.02.2025р. Повідомленого 01.04.2025 року, провели огляд околицю в кварталі № 32 виділ № 3.7, за лісорубним квитком № 20250115-000192, виданому філії "Столичний лісовий офіс" ДП "Ліси України" Ясногородському лісництву (ДП "Димерське ЛГ") Димерське надлісництво 15.01.2025р.

Вид лісокористування - рубка головного користування, вид рубки - **судильнолісообічний**, спосіб обліку - за площею

Строк закінчення лісокористування по білету: 31.12.2025р.

Назва параметра	Одиниця виміру	Дозволено по лісорубному квитку	Фактично заготовлено	Наявність деревини і інших продуктів лісу на день огляду
Площа лісоки	га	2,5	2,5	
Маса деревини	м ³	583	583,416	88,511
В тому числі: - ділової	м ³	217	263,038	84,911
- дров'яної	м ³	311	285,378	3,6
з неї для технологічних потреб	м ³			
Хворосту, хмизу і сучків	м ³	35	35	
Інші продукти лісу				

Під час огляду встановлено:

Якість рубки: Стан меж лісоки і 50-метрових смуг: **руміжних за нею - задовільний**; межові, кварталні, лісогосподарські межі **ствали - збережені**; наборуби: **відсутні**; елементи бордюромежі як не підлягають вирубуванню (деревна підріст, лісові культури) - **збережені**; зовнішні дерева - **відсутні**; якість сличидна лісоки - **на частині лісоки лози окупнені**; аркули врозі, невалитий впади - **відсутні**; зовнішній стан насаджень - **задовільний**; пропозиції з проведення додаткових заходів - **не потребує**

(заповнюється при проведенні рубки, у разі наявності поразкової дії на рубку, стану, загальної стан насаджень і простоти з проведення ліквідаційних заходів)

Спосіб очищення: **комбінований**

Додати до акту

1. Додаток про кількість заготовленої деревини.
- 2.
- 3.
- 4.

Інк. ЛГ з вивчення таксації І к.

Валентина ФЕСАК
Михайло ПРОЯВА

Лісничий Ясногородського лісництва
Виконавець: ФОП Андрійана


Додаток 5

до пункту 5.3 Методичних вказівок з вивчення і таксації лісоки, видані лісорубним квитком та огляду місць заготівлі деревини в лісах Деревинського

ДОВІДКА

про кількість заготовленої деревини

По лісорубному (лісовому) квитку 20250115-000192 від 15.01.2025р.
Ясногородське лісництво (ДП "Димерське ЛГ")
в кварталі № 32 ділянка № 3.7 Димерське надлісництво

(найменування лісництва(структурного підрозділу))

ДП "Ліси України" (філія "Столичний лісовий офіс" ДП "Ліси України")

(найменування постійного лісокористувача)

Заготовлено:

	Одиниця виміру	Кількість
Маса деревини	м ³	548,416
В тому числі ділової	- " -	263,038
дров'яної	- " -	285,378
з неї для технологічних потреб	- " -	

Керівник Михайло ПРОЯВА

Бухгалтер Руслана ШПАКОВСЬКА

Печатка

Додаток В
до пункту 3.5 Методичних вказівок з надання
і таксімі лісових видів лісорубних витків та огляду
міськ заготівлі деревини в лісах Держлісгоспу

156.13.182-

А К Т № 001-25

огляду міськ заготівлі деревини

Область Київська

03.03.2025р.

Лісогосподарське підприємство ДП "Ліси України"(Філія "Столичний лісовий офіс" ДП "Ліси України")

Лісництво Ясногородське (ДП"Димерське ЛГ") Димерське надлісництво - Дайнека Владислав Вікторович -

інженер таксатор І категорії

(П.І.Б. особи, відповідальної за огляд)

у присутності представника лісокористувача - Лісного Ясногородського лісництва (ДП"Димерське ЛГ") Димерське надлісництво Просян Михайла Васильовича, що діє на підставі наказу №140/40.1.12 від 14.02.2025р. Повідомленого 25.02.2025р. усно, провели огляд окремні в кварталі № 32 виділ № 5.3, за лісорубним квитком № 20250108-000589, виданому Філії "Столичний лісовий офіс" ДП "Ліси України" Ясногородському лісництву (ДП"Димерське ЛГ") Димерське надлісництво 14.01.2025р.

Вид лісокористування - рубка головного користування, вид рубки - суцільнолісовісінний, спосіб обліку - за площею

Строк закінчення лісокористування по білету: 31.12.2025р.

Назва параметра	Одиниця виміру	Дозволено по лісорубному квитку	Фактично заготовлено	Наявність деревини і інших продуктів лісу на день огляду
Площа лісоосі	га	1,3	1,3	
Маса деревини	м ³		472,461	0
В тому числі: - ділової	м ³	328	339,741	0
- дров'яної	м ³	63	89,72	0
з неї для технологічних потреб	м ³			
Хворосту, хмизу і сучія	м ³	43	43	0
Інші продукти лісу				

Під час огляду встановлено:

Якість рубки: Стан меж лісоосі і 50-метрових смуг, суміжних за нею - **задовільний**; межові, кварталні, лісогосподарські інші стовпи - **збережені**; неборуби - **відсутні**; елементи біорізноманіття які не підлягають вирубуванню (деревя, лікріст, лісові культури) - **збережені**; завислі дерева - **відсутні**, якість очищення лісоосі - **задовільний**; ґрунти, врозі, негативний вплив - **відсутні**; загальний стан насадження - **задовільний**; пропозиції з проведення додаткових заходів **не потребує**

(об'єктивність проведення рубки, інтенсивність, правильність призначення дерев до рубки, стан загальної стан насадження і пропозиції з проведення додаткових заходів)

Спосіб очищення: комбінований

Додатки до акту

1. Довідка про кількість заготовленої деревини.

2.

3.

4.

Інженер таксатор І к.


(підпис)

Владислав ДАЙНЕКА

Лісничий Ясногородського лісництва


(підпис)

Михайло ПРОСЯВА

Виконавець: ФОП Андрусик Я.С.


АНДРУСИК ЯРОСЛАВ СЕРГІЙОВИЧ
3887475

Додаток В

до пункту 3.5 Методичних вказівок з надання
і таксімі лісових видів лісорубних витків та
огляду
міськ заготівлі деревини в лісах
Держлісгоспу

ДОВІДКА

про кількість заготовленої деревини

По лісорубному (лісовому) квитку 20250108-000589 від 14.01.2025р.

Ясногородське лісництво (ДП"Димерське ЛГ")

в кварталі № 32 ділянка № 5.3

Димерське надлісництво
(найменування лісництва(структурного підрозділу)

ДП "Ліси України" (Філія "Столичний лісовий офіс" ДП "Ліси України")

(найменування постійного лісокористувача)

Заготовлено:

	Одиниця виміру	Кількість
Маса деревини	м ³	429,461
В тому числі ділової	- " -	339,741
дров'яної	- " -	89,72
з неї для технологічних потреб	- " -	

Керівник


(підпис)

Михайло ПРОСЯВА

Бухгалтер


(підпис)

Руслана ШПАКОВСЬКА

Печатка

АКТ № 36
огляду місць заготівлі деревини, інших продуктів лісу
та використання корисних властивостей лісів

"24" грудня 2024р

Область Київська
Лісогосподарське підприємство філія "Димерське лісове господарство"
Лісництво Ясногородське
посади, привласні, (ч/з та по багатьох особах, які оскаржили акт)
в присутності представника філія "Димерське лісове господарство" Ясногородського лісництва
набачувальні угоди лісокористувача
майданчик лісу майстерської ділянки № 4 Олександр САЛЮТИ
посади, привласні, (ч/з та по багатьох)
що діє на підставі постанови КМУ №761/23 05 07
(обмеження документа)
повідомлено
(заповнює відомий)
провади огляд місць заготівлі деревини в натурі
(за огляду)
в кварталі 41 виділ 3.3 по лісорубному квитку № 20240904-000324
(квартал) *(виділ)* *(квиток)*
вдаючому Центральна міжрегіональна Управління ЛМГ "10" вересня 2024 року
(назва) *(місяць)*

Вид лісокористування заповнено *сумарно/частково/рубка* спосіб обліку *за площі*
срок закінчення лісокористування "31" грудня 2024р
(місяць)

Під час огляду встановлено

	Єдиниця виміру	Дозволено по лісорубному квитку (ордеру), лісовому квитку	Фактично заготовлено	Наявність деревини і інших продуктів лісу на день огляду
Площа лісосіки	гектарів	2,2	2,2	
Маса деревини	куб. метрів	875	857,719	0,0000
в тому числі:				
ділової	кв	412	412,231	0,0000
дров'яної	кв	339	321,488	
з неї ДДПВ	кв		241,994	
квосту і сучків	кв	124	124,000	
інші продукти лі	кв			

Якість рубок пов'язаних з веденням лісового господарства:

Якість проведення рубки задовільна, зауважень немає, на ділянці залишено 24 дерева сосни земчужної які наслідують вирубуванню

(якість проведення рубки, якість, правильність проведення)

дерев до рубки тощо; загальний стан насаджень

(пропади на проведення додаткових заходів)

Додатки до акту: 1. Довідка про кількість заготовленої деревини
2.
3.
Представник лісогосподарського підприємства Михайло ПРОЯВА
(підпис)
Представник лісокористувача Олександр САЛЮТА

Довідка
про кількість заготовленої деревини

По лісорубному (лісовому) квитку № 20240904-000324 від "10" вересня 2024 року
в кварталі 41 виділ 3.3 Ясногородське лісництво

філія "Димерське лісове господарство" заготовлено:

	Єдиниця	Кількість
Маса деревини	м3	733,7190
В тому числі: ділової	м3	412,2310
дров'яної	м3	321,4880
з неї ДДПВ	м3	241,9940

Лісничий Михайло ПРОЯВА
Бухгалтер Тетяна ХОВАЙЛО

АКТ №48
контрольного огляду місць заготівлі деревини, інших продуктів лісу
та використання корисних властивостей лісу

"25" вересня 2024р.

Область Київська
 Лісогосподарське підприємство філія "Димерське лісове господарство"
 Лісництво Кам'янське
лісничий Костянтин КОВАЛЬЧУК
(посада, прізвище, ім'я та по батькові особи, яка складає акт)
 в присутності представника філія "Димерське лісове господарство" Кам'янське лісництво
(назва лісогосподарського підприємства)
майстра лісу майстерської дільниці № 5 Сергій ШПАКОВСЬКИЙ
(посада, прізвище, ім'я та по батькові)
 що діє на підставі постанови КМУ №761/23.05.07
(найменування документа)
 повідомленого _____
(особа повідомлення)
 провели огляд місць заготівлі деревини в натурі
(вид огляду)
 в кварталі 66 виділ 17 по лісорубному квитку № 20240725-000336
(квартал) (виділ) (номер)
 виданому Центральне міжрегіональне Управління ЛМГ "26" липня 2024 року
(назва)
 Вид лісокористування: заповнює рубки заповнює користування способ обліку по площі
 срок закінчення лісокористування "31" грудня 2024р.

Під час огляду встановлено

	Одиниця виміру	Дозволено по лісорубному квитку (ордеру) лісовому квитку	Фактично заготовлено	Наванісність деревини і інших продуктів лісу на день освідчення
Площа ліосани	гектарів	0,5	0,5	-
Маса деревини	куб. метрів	226	226,121	-
в тому числі:				
ділової	кк	119	119,225	-
дров'яної	кк	74	73,896	-
з неї ДДПВ	кк		73,896	-
хворосту і сучків	кк	33	33,000	-
інші продукти лісу	кк			-

Якість рубок, пов'язаних з веденням лісового господарства:

Якість проведення рубки задовільна, зауважень немає, на ділянці залишено 5 дерев які непридатні для вирубування, з них: дуб-1 шт, араб- 3 шт, клен - 1 шт
(основність проведення рубки, індивідуальність, повнота проведення)

дерев до рубки тощо, загальний стан насадження

(примітки по проведеному додатковим завіданню)

Додатки до акту 1. Довідка про кількість заготовленої деревини
 2.
 3.

Представник лісогосподарського підприємства _____ Костянтин КОВАЛЬЧУК
(підпис)
 Представник лісокористувача _____ Сергій ШПАКОВСЬКИЙ

Довідка
 про кількість заготовленої деревини

По лісорубному (лісовому) квитку № 20240725-000336 від 26.07.2024 року

в кварталі № 66 ділянка № 17 Кам'янське лісництво

Філія "Димерське лісове господарство" заготовлено:

	Одиниця виміру	Кількість
Маса деревини	м3	193,1210
В тому числі ділової	м3	119,2250
дров'яної	м3	73,8960
з неї для технологічних потреб	м3	73,8960

Лісничий

Бухгалтер



Костянтин КОВАЛЬЧУК

Наталія МЕЛАНІЧ

АКТ №56
огляду місць заготівлі деревини, інших продуктів лісу
та використання корисних властивостей лісів

"06" грудня 2024р.

Область Київська
Лісогосподарське підприємство філія "Димерське лісове господарство"
Лісництво Кам'янське
лісничий Костянтин КОВАЛЬЧУК
(посади, вимірювач, м. в та по багатьох особах, на огляді акт)
в присутності представника філія "Димерське лісове господарство" Кам'янське лісництво
(найменування установи лісокористувача)
майстра лісу майстерської ділянки № 5 Сергія ШПАКОВСЬКИЙ
(посада, призначення, м. в та по багатьох)
що діє на підставі постанови КМУ №761/23.05.07
(найменування документа)
повідомленого _____
(особа повідомлення)
провели огляд місць заготівлі деревини в природі
(вид огляду)
в кварталі 47 8 по лісорубному квитку № 20240725-000328
(квартал) (номер)
виданому Центральним міжрегіональним Управлінням ЛМГ "26" липня 2024 року
(назва)

Вид лісокористування: головиново; рубка заготовчо-користувачем способом обліку по площі
срок закінчення лісокористування "31" грудня 2024р.
Під час огляду встановлено _____

	Одиниця виміру	Дозволено по лісорубному квитку (оряду), лісовому квитку	Фактично заготовлено	Наявність деревини і інших продуктів лісу на день огляду
Площа лісовки	гектарів	0,4	0,4	-
Маса деревини	куб. метрів	151	159,794	-
в тому числі:				
ділової	«к	75	87,928	-
дров'яної	«к	55	50,858	-
з неї ДДПВ	«к		43,488	-
хворосту і сучків	«к	21	21,000	-
інші продукти лісу	«к			

Якість рубок, пов'язаних з веденням лісового господарства:
Якість проведення рубки задовільна, зауважень немає, на ділянці залишено 5 дерев ялі
мелколізвяколю вилученню, з них: дуб-4 шт, клен - 1 шт
(якісністю проведення рубок, адекватність, правильність призначення)

дерев до рубки тощо; загальний стан насаджень

Додатки до акту 1. Довідка про кількість заготовленої деревини
2.
3.

Представник лісогосподарського підприємства Костянтин КОВАЛЬЧУК
(підпис)

Представник лісокористувача Сергій ШПАКОВСЬКИЙ
(підпис)

Довідка
про кількість заготовленої деревини

По лісорубному (лісовому) квитку № 20240725-000328 від 26.07.2024 року
в кварталі № 47 ділянці № 8 Кам'янське лісництво

Філія "Димерське лісове господарство" заготовлено:

	Одиниця виміру	Кількість
Маса деревини	м3	138,7940
В тому числі ділової	м3	87,9260
дров'яної	м3	50,8680
з неї для технологічних потреб	м3	43,4880

Лісничий Костянтин КОВАЛЬЧУК
Бухгалтер Тетяна МЕЛАНЧ
(підпис) (підпис)



АКТ № 66
огляду місць заготовіві деревини, інших продуктів лісу
та використання корисних властивостей лісів
"11" грудня 2024р.

Область Київська
Лісогосподарське підприємство філія "Димерське лісове господарство"
Лісництво Кам'янське
лісничий Костянтин КОВАЛЬЧУК
(посади, призначення, місце та по вказів особа, яка складає акт)
в присутності представника філія "Димерське лісове господарство" Кам'янське лісництво
(найменування установи/лісогосподарства)
майстра лісу майстерської дільниці № 2 Віктор МЕЛАНІЧ
(посади, призначення, місце та по вказів)
що діє на підставі постанови КМУ №761/23.05.07
(найменування документа)
повідомленого _____
(особа повідомлення)
провели огляд місць заготовіві деревини в натурі
(вид огляду)
в кварталі 23 виділ Б.4 по лісорубному квитку № 20241017-000320
(номер)
виданому Центральне мікрорегіональний Управління ЛМГ "21" жовтня 2024 року
(назва)

Вид лісокористування промислово рубка заповнено використання спосіб обліку по площі
срок закінчення лісокористування "31" грудня 2024р.

Під час огляду встановлено

	Одиниця виміру	Дозволено по лісорубному квитку (ордеру), лісовому квитку	Фактично заготовлено	Незаявленість деревини і інших продуктів лісу на день освідчення
Площа лісорізки	гектарів	0,5	0,5	-
Маса деревини з тому числі:	куб. метрів	238	230,542	-
ділової	м³	168	165,472	-
дрованої	м³	34	29,070	-
з неї ДДПВ	м³		25,352	-
хворосту і сучків	м³	36	36,000	-
інші продукти лі	ок			-

Якість рубки, пов'язаних з веденням лісового господарства:
Якість проведення рубки задовільна, зауважень немає, на ділянці залишено 5 дерев які наближають вирубуванню, з них: сосни 1шт, клен- 1шт, граб-2шт, дуб- 1шт.
(цілісність проведення рубки, інтенсивність, правильність призначення)

дерева до рубки тощо; загальний стан насаджень

(примітки по проведенню додаткових заходів)

Додати до акту 1. Довідка про кількість заготовленої деревини
2.
3.
Представник лісогосподарського підприємства Костянтин КОВАЛЬЧУК
(підпис)
Представник лісокористувача Віктор МЕЛАНІЧ

Довідка
про кількість заготовленої деревини

По лісорубному (лісовому) квитку № 20241017-000320 від 21.10.2024 року
в кварталі № 23 ділянка № Б.4 Кам'янське лісництво

Філія "Димерське лісове господарство" заготовлено:

	Одиниця виміру	Кількість
Маса деревини	м³	194,5420
В тому числі ділової	м³	165,4720
дрованої	м³	29,0700
з неї для технологічних потреб	м³	25,3520

Лісничий

Бухгалтер

Костянтин КОВАЛЬЧУК

Наталія МЕЛАНІЧ

АКТ № 75
огляду місць заготівлі деревини, інших продуктів лісу
та використання корисних властивостей лісів

"27" грудня 2024р.

Область Київська
Лісогосподарське підприємство філія "Димерське лісове господарство"
Посидівство Кам'янське
лісничий Костянтин КОВАЛЬЧУК
прізвище, прізвище, ім'я та по батькові особи, яка виступила актом

в присутності представника філія "Димерське лісове господарство" Кам'янське лісництво
назва лісогосподарського підприємства
майстра лісу майстерської ділянки № 4 Сергія ШПАКОВСЬКИЙ
прізвище, прізвище, ім'я та по батькові

що діє на підставі постанови КМУ № 751/23/05.07
(найменування документа)

повідомленого _____
(спосіб повідомлення)

провели огляд місць заготівлі деревини в натурі
(вид огляду)

в кварталі 57, виділі 21, по лісорубному квитку № 20240814-000304
(квартал) (виділі) (номер)

виданому Центральне лісове управління ЛМГ "20" серпня 2024 року
(назва)

Вид лісокористування соловова, рубки зростаючої користування спосіб обліку по площі
строк закінчення лісокористування "31" грудня 2024р.

Під час огляду встановлено

	Одиниця виміру	Довірено по лісорубному квитку (срабу), лісовому квитку	Фактично заготовлено	Наявність деревини і інших продуктів лісу на день огляду
Площа лісоки	гектарів	0,6	0,6	-
Маса деревини	куб. метрів	192,00	192,195	-
в тому числі:				
длісової	м3	97,00	91,746	-
дров'яної	м3	67,00	72,449	-
з неї ДДПВ	м3		56,264	-
хворосту і сучків	м3	28,00	28,000	-
Інші продукти ліс	м3			-

Якість рубок, пов'язаних з веденням лісового господарства:
Якість проведення рубки задовільна, зауважень немає, на ділянці залишено б дерев які нестійляють вирубуванню, з них: граб 5 шт, осика - 1 шт
(кількість проведення рубок, інтенсивність, тривалість проведення)

дерева до рубки (масо), загальний стан насаджень

і критичні по проведенню давливих засадів

Додати до акту: 1. Довідка про кількість заготовленої деревини
2.
3.

Представник лісогосподарського підприємства _____ Костянтин КОВАЛЬЧУК
(підпис)

Представник лісокористувача _____ Сергій ШПАКОВСЬКИЙ

Довідка
про кількість заготовленої деревини

По лісорубному (лісовому) квитку № 20240814-000304 від 20.08.2024 року
в кварталі № 57 ділянці № 21 Кам'янське лісництво

Філія "Димерське лісове господарство" заготовлено:

	Одиниця виміру	Кількість
Маса деревини	м3	164,1950
В тому числі длісової	м3	91,7460
дров'яної	м3	72,4490
з неї для технологічних потреб	м3	56,2640

Лісничий

Бухгалтер

Костянтин КОВАЛЬЧУК

Наталія МЕЛАНЦЬ

АКТ № 76
огляду місць заготівлі деревини, інших продуктів лісу
та використання корисних властивостей лісів

"27" грудня 2024р.

Область Київська
Лісогосподарське підприємство філія "Димерське лісове господарство"
Лісництво Кам'янське
лісничий Костянтин КОВАЛЬЧУК
(посада, прізвище, ім'я та по батькові особи, яка склала акт)
в присутності представника філія "Димерське лісове господарство" Кам'янське лісництво
(назва лісової установи лісокористувача)
майстра лісу майстерської ділянки № 4 Сергій ШПАКОВСЬКИЙ
(посада, прізвище, ім'я та по батькові)
що діє на підставі постанови КМУ № 761/23.05.07
(найменування документа)
повідомленого _____
(остат. повідомлення)
провели огляд місць заготівлі деревини в натурі
(тип огляду)
в кварталі 57, виділ 21.3 до лісорубного квитку № 20240923-000487
(квартал) (номер) (номер)
виданому Центральне міжрегіональне Управління ЛМГ "20" березня 2024 року
(назва) (дата)

Вид лісокористування воловова; рубка воловова користування спосіб обліку по площі
срок закінчення лісокористування "31" грудня 2024р.

Під час огляду встановлено

	Одиниця виміру	Дозволено по лісорубному квитку (ордеру), лісовому квитку	Фактично заготовлено	Наявність деревини і інших продуктів лісу на день облічення
Площа лісооси	гектарів	0,6	0,6	-
Маса деревини	куб. метрів	201,00	202,391	-
в тому числі:				
ділової	кв	91,00	85,691	-
дров'яної	кв	83,00	89,700	-
з неї ДДПВ	кв		70,900	-
хворосту і сучків	кв	27,00	27,000	-
інші продукти лі	кв			

Якість рубки, пов'язаних з веденням лісового господарства: Якість проведення рубки задовільна, зауважень немає, на ділянці залишено б дерев ялі меліляють вирубуванню, з них: граб - 4 шт, клен - 1шт, дуб - 1шт
(самоцінність проведення рубки, інтенсивність, правильність позначення)

Лісові до рубки та/або загальний стан насадження

(примітки по проведенню додаткових замірів)

Додати до акту: 1. Довідка про кількість заготовленої деревини
2.
3.
Представник лісогосподарського підприємства Костянтин КОВАЛЬЧУК
(підпис)
Представник лісокористувача Сергій ШПАКОВСЬКИЙ

Довідка
про кількість заготовленої деревини

По лісорубному (лісовому) квитку № 20240923-000487 від 24.08.2024 року

в кварталі № 57 ділянка № 21.3 Кам'янське лісництво

Філія "Димерське лісове господарство" заготовлено:

	Одиниця виміру	Кількість
Маса деревини	м3	175,3910
В тому числі ділової	м3	85,6910
дров'яної	м3	89,7000
з неї для технологічних потреб	м3	70,9000

Лісничий

Бухгалтер



Костянтин КОВАЛЬЧУК
(підпис)
Наталія МЕЛАНІЧ
(підпис)

АКТ № 51

огляду місць заготівлі деревини, інших продуктів лісу та використання корисних властивостей лісів

"28" жовтня 2024р.

Область Київська
 Лісогосподарське підприємство філія "Димерське лісове господарство"
 Місництво Ком'янське
лісничий Костянтин КОВАЛЬЧУК
(посади, посади, імена та по батькові особи, яка складу акт)
 в присутності представника філія "Димерське лісове господарство" Київське лісогосподарство
(назва юридичної особи лісокористувача)
майстра лісу майстерської дільниці № 4 Сергія ШПАКОВСЬКИЙ
(посади, посади, імена та по батькові)
 що діє на підставі постанови КМУ №761/23.05.07
(назва юридичного документа)
 повідомленого _____
(назва підприємства)
 провели огляд місць заготівлі деревини в натурі
(вид огляду)
 в кварталі 67, квартал 22, по лісорубному квитку № 20240725-000340
(номер) (номер)
 виданому Центральне мікрорегіональне Управління ЛМГ "30" липня 2024 року
(назва) (дата)

Вид лісокористування головного; рубля головного користування спосіб обліку по площі
 срок закінчення лісокористування "31" грудня 2024р.

Під час огляду встановлено

	Одиниця виміру	Дозволено по лісорубному квитку (ордеру), лісовому квитку	фактично заготовлено	Наявність деревини і інших продуктів лісу на день обстеження
Площа лісооси	гектарів	0,6	0,6	
Маса деревини	куб. метрів	289	269,534	-
в тому числі:				
ділової	«»	147	146,536	-
дров'яної	«»	100	99,968	-
з неї ДДПВ	«»		89,672	-
кваросту і сучаві	«»	42	42,000	-
інші продукти лі	«»			-

Якість рубки, пов'язаних з веденням лісового господарства:

Якість проведення рубки задовільна, зауважень немає, на ділянці залишено 6 дерева які не підлягають вирубуванню, з них: граб 6 шт.

Ідентифікація проведення рубки: інтенсивність, правильність проведення:

дерева до рубки тощо; загальний стан насаджень:

і пропозиції по проведенню об'єктових заходів:

Додатки до акту: 1. Довідка про кількість заготовленої деревини
 2.
 3.

Представник лісогосподарського підприємства _____ Костянтин КОВАЛЬЧУК
(підпис)

Представник лісокористувача _____ Сергій ШПАКОВСЬКИЙ
(підпис)

Довідка
 про кількість заготовленої деревини

По лісорубному (лісовому) квитку № 20240725-000340 від 30.07.2024 року

в кварталі № 67 ділянка № 22 Кам'янське лісництво

Філія "Димерське лісове господарство" заготовлено:

	Одиниця виміру	Кількість
Маса деревини	м3	246,6040
В тому числі ділової	м3	146,6360
дров'яної	м3	99,9680
з неї для технологічних потреб	м3	89,6720

Лісничий

Костянтин КОВАЛЬЧУК

Бухгалтер

Наталія МЕЛАНІЧ

печаток

Додаток Б
до пункту 8.5 Методичних вказівок з вимірювання
і тиснення лісопису, видані лісокористувачем та огляду
місць заготівлі деревини в лісах Держлісгоспу

156.13.178 -
АКТ-010-2.5

огляду місць заготівлі деревини

Область Київська 08.07.2025р.

Лісогосподарське підприємство ДП "Ліси України" (філія "Столичний лісовий офіс" ДП "Ліси України")

Лісництво Кам'янське Димерське надлісництво -

інженер-таксатор 1 категорії сектору таксації відділу лісового господарства Фесак Валентина Андрівна

(П.І.Б. особи, відповідально за огляд)

у присутності представника лісокористувача - Лісного Кам'янського лісництва Димерське надлісництво Ковальчука Костянтина Володимировича, що діє на підставі наказу №140/40.1.12 від 14.02.2025р. Повідомленого 04.07.2025 усно, провели огляд околиць в кварталі № 12 виділ № 26.1 - за лісорубним квитком № 202502211-000169, виданому філії "Столичний лісовий офіс" ДП "Ліси України" Кам'янському лісництву Димерське надлісництво 03.01.2025р.

Вид лісокористування - **рубка головного користування, вид рубки - суцільнолісоосінний, спосіб обліку - за площею.**

Строк закінчення лісокористування по білету: 31.12.2025р.

Назва параметра	Одиниця виміру	Дозволено по лісорубному квитку	Фактично заготовлено	Наявність деревини (інших продуктів лісу на день огляду)
Площа лісооси	га	0,7	0,7	-
Маса деревини	м3	221	244,711	-
В тому числі - ділової	м3	121	188,673	-
- дров'яної	м3	88	64,138	5,472
з неї для технологічних потреб	м3	-	-	-
Хворосту, хмизу і сучків	м3	12	12	-
інші продукти лісу				

Під час огляду встановлено:

Якість рубки: Стан меж лісооси і 50-метрових смуг, суміжних за нею - **задовільний**; межові кварталні, лісогосподарські інші стовпи - **збережені**; недоруби - **відсутні**; елементи біорізноманіття які не підлягають вирубуванню (деревя, підстилки, лісові культури) - **збережені**; завіалі дерева - **відсутні**; якість очищення лісооси - **задовільний**; ґрунти, ерозія, негативний вплив - **відсутні**; загальний стан насаджень - **задовільний**; пропозиції з проведення додаткових заходів **не потребують**.

(спосіб огляду, проведення рубки, стан якість, правильність призначення дерев до рубки тощо; змістовий стан насаджень і лісооси) з проведення додаткових заходів

Спосіб оцінювання: **комбінований**

Додати до акту _____

1. Довідка про кількість заготовленої деревини.

2.

3.

4.

Представник лісогосподарського підприємства Валентина ФЕСАК

Представник лісокористувача Костянтин КОВАЛЬЧУК

Виконавець ТОВ "ЛІСГРУПСЕРВІС"

Додаток Б
до пункту 8.5 Методичних вказівок з вимірювання
і тиснення лісопису, видані лісокористувачем та огляду
місць заготівлі деревини в лісах
Держлісгоспу

ДОВІДКА
про кількість заготовленої деревини

По лісорубному квитку 20250211-000169 від « 23 » 05 2025 р.

в кварталі №12 ділянка № 26.1

Кам'янське лісництво Димерське надлісництво

(найменування лісництва(структурного підрозділу)

Філія "Столичний лісовий офіс" ДП "Ліси України")

(найменування постійного лісокористувача)

Заготовлено:

	Одиниця виміру	Кількість
Маса деревини	м ³	232,711
В тому числі ділової	" "	168,573
дров'яної	" "	64,138
з неї для технологічних потреб	" "	

Керівник

Бухгалтер

Печатка

Керівник
Бухгалтер

Додаток 6
до пункту 8.3. Методичних вказівок з оцінювання
станів лісових видів лісорубних квотів та огляду
місць заготівлі деревини в лісах Держлісгоспу

156.13.178-

А К Т М 1 - 25

огляду місць заготівлі деревини

Область Київська

08.07.2025р.

Лісогосподарське підприємство ДП "Ліси України" (Філія "Столичний лісовий офіс" ДП "Ліси України")

Лісництво Кам'янське Димерське надлісництво

Інженер-таксатор 1 категорії сектору таксації відділу лісового господарства Фесак Валентина Андріана

(П.І.Б. особа, відповідально за огляд)

у присутності представника лісокористувача - Лісничого Кам'янського лісництва Димерське надлісництво Ковальчука Костянтина Володимировича, що діє на підставі наказу №14.0/40.1.12 від 14.02.2025р. Повідомленого 04.07.2025 усно, провели огляд окомірно в кварталі № 11 виділ № 5, за лісорубним квитком № 20250305-000220, виданому Філії "Столичний лісовий офіс" ДП "Ліси України" Кам'янському лісництву Димерське надлісництво 03.01.2025р.

Вид лісокористування - **рубка головного користування, вид рубки - суцільнолісосічний, спосіб обліку - за площею**

Строк закінчення лісокористування по білету: 31.12.2025р.

Назва параметра	Одиниця виміру	Дозволено по лісорубному квитку	Фактично заготовлено	Наявність деревини і інших продуктів лісу на день огляду
Площа лісоосі	га	1,4	1,4	
Маса деревини	м ³	338	353,49	
В тому числі - ділової	м ³	192	191,025	11,465
- дров'яної	м ³	118	134,465	2,288
з неї для технологічних потреб	м ³			
Хворосту, хмизу і сучків	м ³	28	28	
Інші продукти лісу				

Під час огляду встановлено:

Якість рубки: **Стан між лісоосі і 50-метрових смуг, суміжних за нею - задовільний**; межові квартали лісогосподарські інші стовпи - **збережені**; недоруби - **відсутні**; елементи біорізноманіття які не підлягають вирубуванню (деревя підріст, лісові культури) - **збережені**; завалисті дерева - **відсутні**, якість очищення лісоосі - **задовільний**; ґрунти, ерозія, негативний вплив - **відсутні**; загальний стан насадження - **задовільний**; пропозиції з проведення додаткових заходів **не потребують**.

(звернути увагу на проведення рубки лісоосі, пропильної пропильної дерев до рубки, щодо заповнення стовп насаджень і пропильної пропильної заходів)

Спосіб очищення, **комбінований**

Додати до акту:

1. Довідка про кількість заготовленої деревини.
- 2.
- 3.
- 4.

Представник лісогосподарського підприємства: Валентина ФЕСАК

Представник лісокористувача: Костянтин КОВАЛЬЧУК

Виконавець: ТОВ "Трейдінг умд Делівері"

(Підписи)

Додаток 5

до пункту 8.3. Методичних вказівок з оцінювання
станів лісових видів лісорубних квотів та
огляду
місць заготівлі деревини в лісах
Держлісгоспу

ДОВІДКА

про кількість заготовленої деревини

По лісорубному квитку 20250305-000220 від « 06 » 03 2025 р.

в кварталі №11 ділянка № 5

Кам'янське лісництво Димерське надлісництво
(найменування лісництва(структурного підрозділу))

Філія "Столичний лісовий офіс" ДП "Ліси України")

(найменування постійного лісокористувача)

Заготовлено:

	Одиниця виміру	Кількість
Маса деревини	м ³	325,49
В тому числі ділової	" "	191,025
дров'яної	" "	134,465
з неї для технологічних потреб	" "	

Керівник

Бухгалтер

Печатка

(Підписи)

Додаток 6
до пункту 3.5 Методичних вказівок з наведення
і таксації лісової, сировини лісорубки та огляду
міся заготівлі деревини в лісах Держлісгоспу

456.13.178 -
АКТ 009-25

огляду місць заготівлі деревини

Область Львівська

05.04.2025р

Лісогосподарське підприємство ДП "Ліси України" (Філія "Стопичиний лісовий офіс" ДП "Ліси України")
Лісництво Кам'янське Димерське надлісництво - Фесак Валентина Андріївна -
Інженер лісового господарства з відведення і таксації лісових категорій сектору таксації відділу лісового
господарства

(П.І.Б. особи, відповідальної за огляд)

у присутності представника лісокористувача - Лісного Кам'янського лісництва Димерське надлісництво
Ковальчука Костянтина Володимировича, що діє на підставі наказу №140/40.1.12 від 14.02.2025р.
Повідомленого 30.03.2025 усно, провели огляд окремими в кварталі № 69 виділ № 7.1, за лісорубним
квитком № 20250311-000062 від 12.03.2025р., виданому Філії "Стопичиний лісовий офіс" ДП "Ліси України"
Кам'янському лісництву Димерське надлісництво 03.01.2025р.

Вид лісокористування - **рубка головного користування, вид рубки - суцільнолісовий, спосіб обліку -**
за площею

Строк закінчення лісокористування по білету 31.12.2025р

Назва параметра	Одиниця виміру	Дозволено по лісорубному квитку	Фактично заготовлено	Наявність деревини і інших продуктів лісу на день огляду
Площа лісовки	га	2,7	1,7	-
Маса деревини	м3	818	601,077	-
В тому числі: ділової	м3	300	300,264	-
- дров'яної	м3	286	268,813	-
з неї для технологічних потреб	м3	-	-	-
Хворосту, хмизу і сучків	м3	32	32	-
Інші продукти лісу				-

Під час огляду встановлено:

Якість рубки: Стан меж лісовки і 50-метрових смуг сумарно за нею - **задовільний**; межам кварталів лісогосподарські інші стовпи - **збережені**; недоруби - **відсутні**; елементи біорізноманіття які не підлягають вирубуванню (деревя підстилки, лісові культури) - **збережені**; звалили дерева - **відсутні**; якість очищення лісовки - **задовільний**; ґрунти, врода, негативний вплив - **відсутні**; зовнішній стан насаджень - **задовільний**; пропозиції з проведення додаткових заходів **не потребує**.

(обов'язково вказувати рубку, кількість, тривалість призначення дерев до рубки, тощо; загальні стан насаджень і пропозиції з проведення додаткових заходів)

Спосіб очищення: **комбінований**



Додати до акту

1. Довідка про кількість заготовленої деревини.
- 2.
- 3.
- 4.

Представник лісогосподарського підприємства, Валентина ФЕСАК

Представник лісокористувача, Костянтин КОВАЛЬЧУК

Виконавець: ТОВ "Трейдінг енд Делівері"


ФЕСАК

КОВАЛЬЧУК

Додаток 5
до пункту 3.5 Методичних вказівок з наведення
і таксації лісової, сировини лісорубки та огляду
міся заготівлі деревини в лісах
Держлісгоспу

ДОВІДКА

про кількість заготовленої деревини

По лісорубному квитку 20250311-000062 від « 12 » 03 2025 р.

в кварталі №69 ділянка № 7,1

Кам'янське лісництво Димерське надлісництво

(найменування лісництва(структурного підрозділу)

Філія "Стопичиний лісовий офіс" ДП "Ліси України")

(найменування постійного лісокористувача)



Заготовлено:

	Одиниця виміру	Кількість
Маса деревини	м ³	569,077
В тому числі ділової	- "	300,264
дров'яної	- "	268,813
з неї для технологічних потреб	- "	

Керівник

Бухгалтер

Печатка


КОВАЛЬЧУК

ФЕСАК

Додаток Е



Товариство з обмеженою відповідальністю

«ДРОН ЛЕНД»

Моніторинг стану ґрунтового покриву репрезентативних виділів після проведення планованої діяльності у

ДИМЕРСЬКОМУ НАДЛІСНИЦТВІ

ФІЛІЇ «СТОЛИЧНИЙ ЛІСОВИЙ ОФІС»

ДЕРЖАВНОГО СПЕЦІАЛІЗОВАНОГО ГОСПОДАРСЬКОГО ПІДПРИЄМСТВА «ЛІСИ УКРАЇНИ»

(Київська область)

Від Виконавця:

Директор

ТОВ «ДРОН ЛЕНД»

Канд.с.-г.наук, ґрунтознавець



О.І. Коломієць

В.О. Зуза

Київ 2025

ЗМІСТ

ВСТУП	3
1. Опис місця проведення післяпроектного моніторингу	7
2. Результати проведення післяпроектного моніторингу	8
2.1. Литвинівське лісництво: квартал 31, виділ 4	8
2.2. Литвинівське лісництво: квартал 22, виділ 6	10
2.3. Шевченківське лісництво: квартал 47, виділ 1	13
2.4. Шевченківське лісництво: квартал 29, виділ 32	16
2.5. Катюжанське лісництво: квартал 81, виділ 12	19
2.6. Катюжанське лісництво: квартал 82, виділ 5	22
2.7. Руднянське лісництво: квартал 48, виділ 11	25
2.8. Руднянське лісництво: квартал 41, виділ 11	28
2.9. Кам'янське лісництво: квартал 68, виділ 17	31
2.10. Кам'янське лісництво: квартал 11, виділ 5	34
2.11. Дніпровське лісництво: квартал 17, виділ 10	37
2.12. Дніпровське лісництво: квартал 16, виділ 7.3	40
2.13. Ясногородське лісництво: квартал 32, виділ 5.3	43
2.14. Ясногородське лісництво: квартал 32, виділ 3.7	46
ВИСНОВОК	50
Використана література	51
Додатки	52



ВСТУП

Основна мета сучасного ведення лісового господарства України – підвищення рівня екологічної безпеки шляхом збільшення лісистості її території за рахунок лісовідновлення деградованих, малопродуктивних і техногенно забруднених земель. Лісовідновлення – вирощування лісів на територіях, що зазнали вирубок, пожеж, нашествия короїдів тощо. Це природне або передбачене відтворення запасів лісових масивів (лісонасаджень), які були виснажені, зазвичай, внаслідок природного збезлісення, але також після суцільних рубок. Лісовідновлення застосовується для створення нових лісів на ділянках, де раніше зростав ліс, або для поліпшення складу деревних порід в наявних лісах. Існує два різних способи лісовідновлення – штучний (посадка або посів лісу) та природний – сприяння природному відновленню (створення умов для швидкого заліснення цінними породами дерев). Головним завданням лісівників є відтворення лісів, догляд за насадженнями та їх охорона.

Відповідно до законодавства, на місці суцільних зрубів ліс необхідно відновити протягом двох років. (Правила відтворення лісів, затверджені постановою Кабінету Міністрів України від 1 березня 2007 р. №303 із змінами, внесеними згідно з Постановами КМ №748 (748-2013-п) від 07.08.2013; №1065 (1065-2019-п) від 04.12.2019; №826 (826-2020-п) від 09.09.2020; №1410 (1410-2022-п) від 20.12.2022) [4].

Проведення рубок головного користування, санітарних та інших, є складовою частиною лісогосподарської діяльності фахівців лісової галузі, яка ведеться на засадах невиснажливого лісокористування і екосистемного підходу. Важливим елементом такого підходу є максимальне забезпечення екологічної безпеки для довкілля. Базовим елементом у лісових біоценозах є ґрунт, з якістю якого безпосередньо пов'язана продуктивність лісу.

В результаті природних чи антропогенних причин може розпочатися процес збезлісення з наступними негативними наслідками:

- *ерозія як площинна, так і яружна.* Зміни ґрунтів (змив верхніх горизонтів, перебудова профілю, абсолютні і профільні зміни показників ґрунтів) призводять до трансформації структури ґрунтового покриву загалом;
- *дегуміфікація* як процес безпосередньої втрати органічної речовини ґрунтом;
- *зміни твердої фази ґрунту.* Збезлісення призводить до трансформації гранулометричного і мінералогічного складу ґрунтів, що впливає на їх фізичні і хімічні показники;
- *зміни теплового і водного режиму ґрунтів* безпосередньо можуть відбуватися внаслідок попереднього виду деградації.;
- *порушення балансу хімічних елементів.* Це один з найвагоміших наслідків зміни кругообігу вуглецю при збезлісенні.



– зменшення біорізноманіття та біологічної активності ґрунтів. Перелічені вище процеси більшою або меншою мірою впливають на біорізноманіття як власне ґрунтів, так й в екосистемах.

Під час виконання робіт планованої діяльності відбувається механічний вплив сільськогосподарської техніки і транспортних засобів на ґрунт. Це є техногенною проблемою через ущільнення ґрунту, яке негативно впливає на його продуктивність, розвиток рослин, збільшує витрати на обробіток. Ущільнення може відбуватися при впливі на ґрунт безпосередньо робочих органів ґрунтообробних агрегатів або внаслідок систематичного переущільнення ґрунту рушійними системами машинних агрегатів. Ущільнення погіршує циркуляцію води, повітря, терморегуляцію, обмін поживними речовинами, сповільнює усі процеси розвитку рослин і мікробіоти в ґрунті. Коренева система відстає в рості, деформується, а у ґрунті можуть утворюватися зони надмірного зволоження.

Твердість ґрунту – властивість ґрунту в природному заляганні опиратися стискуванню і розклинюванню. Виражається в $\text{кг}/\text{см}^2$, вимірюється за допомогою твердомірів. Показники коливаються від 5 до 60 $\text{кг}/\text{см}^2$. Висока твердість ґрунту – показник поганих агрофізичних якостей. Твердість залежить від вологості, гран складу, оструктуреності, складу поглинутих катіонів, вмісту гумусу. Із зниженням вологості твердість ґрунту зростає. Ґрунти, які добре оструктурені і мають високий вміст гумусу мають менші показники твердості. Високі показники твердості підвищують тяговий опір при обробітку, знижує проростання насіння, ускладнює проникнення коріння рослин. Н. А. Качинський за твердістю розділив ґрунти на шість категорій (табл. 1, рис.1).

Таблиця 1 – Категорії ґрунту залежно від його твердості

№ п/п	Твердість ґрунту, $\text{кг}/\text{см}^2$	Категорія ґрунту
1	>100	Злитий
2	50-100	Дуже щільний
3	30-50	Щільний
4	20-30	Ущільнений
5	10-20	Слабо ущільнений
6	<10	Пухкий



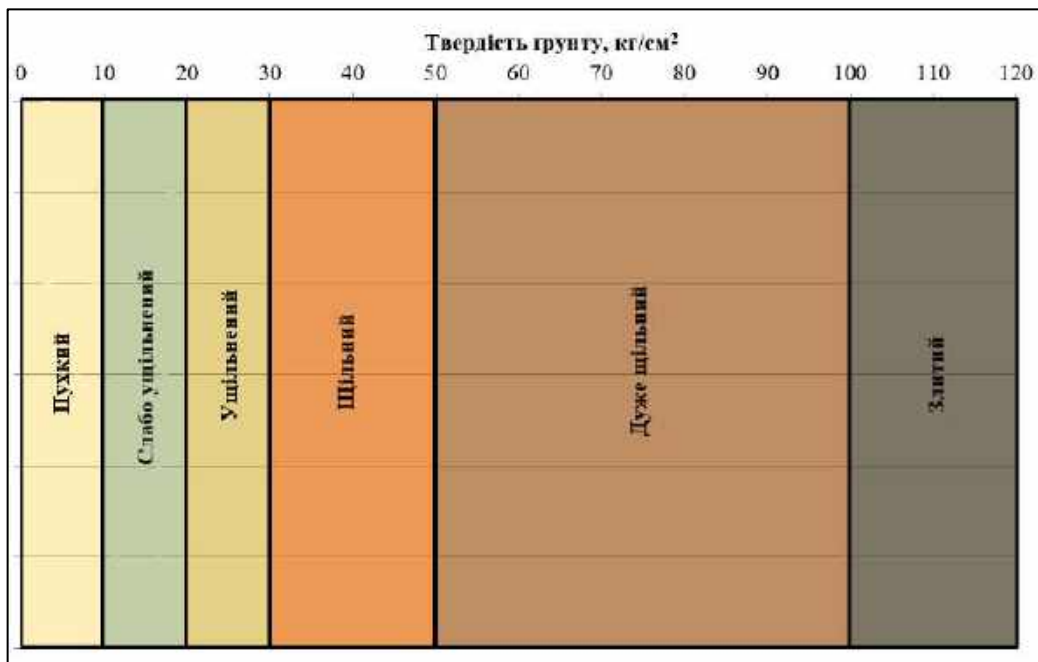


Рис. 1. Категорії ґрунту за твердістю

Для вимірювання щільності ґрунтів використовують пенетрометри. Пенетрометр – це сучасний прилад, що вимірює твердість ґрунту, який обладнано GPS-навігатором для з’ясування координат точок визначення і відбору зразків, а також можливістю накопичувати значну масу отриманих відомостей, запам’ятовувати їх і передавати на комп’ютер. За принципом дії пенетрометри бувають динамічними та статичними.

Стисливість ґрунтів під впливом зовнішнього навантаження має назву просадки або деформації ґрунтів. Деформації поділяються на пружні і пластичні.

Пружні деформації виникають внаслідок дії навантажень, які не руйнують структурні зв’язки між окремими частинками і характеризують здатність ґрунту повертатись у стале положення після зняття навантаження, тобто не перевищують структурну міцність ґрунту.

Пластичні деформації виникають через навантаження, які призводять до руйнування скелета ґрунту, відносного переміщення часток ґрунту і порушення зв’язків між ними. Пластичні деформації поділяються на об’ємні, які ущільнюють ґрунт за рахунок зміни об’єму внутрішніх пор, і зсувні, які ущільнюють ґрунт за рахунок зміни його початкової форми аж до повного руйнування структури ґрунту. Розуміння характеру деформацій, що відбуваються з ґрунтом під час вирубок, дає можливість спрогнозувати наслідки запланованої господарської діяльності в лісах.

Різні лісові деревні породи потребують певних ґрунтових умов вирощування, особливо гранулометричного складу, реакції ґрунтового розчину та умов зволоження. Від цих властивостей ґрунтів великою мірою залежить, які саме лісові породи зможуть сформувати повноцінний масив на конкретних земельних ділянках. Особливо наглядно це відстежується у



самовідновлюваних лісових масивах. Саме тому проведення моніторингу впливу лісгосподарської діяльності на ґрунтовий покрив по суті є лісоохоронним заходом.

Мета післяпроектного моніторингу – виявити розбіжності між прогнозованим та фактичним впливом рубок на довкілля. Закон передбачає можливість скасування висновку з ОВД, якщо у ході моніторингу виявлено значний негативний вплив на довкілля, який не був оцінений у ході ОВД.

Провели обстеження стану ґрунтового покриву Димерського надлісництва філії «Столичний лісовий офіс» ДП «Ліси України» після виконання планованих робіт, згідно лісосічних відомостей, на території:

Литвинівського лісництва: кв. 31, вид. 4 (площа виділу – 9,7 га, площа зрубу – 2,6 га), кв. 22, вид. 6 (площа виділу – 17,0 га, площа зрубу – 3,0 га);

Шевченківського лісництва: кв. 47, вид. 1 (площа виділу – 21,5 га, площа зрубу – 3,0 га), кв. 29, вид. 32 (площа виділу – 1,2 га, площа зрубу – 1,2 га);

Катюжанського лісництва: кв. 81, вид. 12 (площа виділу – 2,1 га, площа зрубу – 2,1 га), кв. 82, вид. 5 (площа виділу – 1,4 га, площа зрубу – 0,8 га);

Руднянського лісництва: кв. 48, вид. 11 (площа виділу – 1,5 га, площа зрубу – 1,5 га), кв. 41, вид. 11 (площа виділу – 1,6 га, площа зрубу – 1,6 га);

Кам'янського лісництва: кв. 68, вид. 17 (площа виділу – 3,6 га, площа зрубу – 1,7 га), кв. 11, вид. 5 (площа виділу – 1,4 га, площа зрубу – 1,4 га);

Дніпровського лісництва: кв. 17, вид. 10 (площа виділу – 3,0 га, площа зрубу – 2,3 га), кв. 16, вид. 7.3 (площа виділу – 7,0 га, площа зрубу – 2,9 га);

Ясногородського лісництва: кв. 32, вид. 5.3 (площа виділу – 4,5 га, площа зрубу – 1,3 га), кв. 32, вид. 3.7 (площа виділу – 7,9 га, площа зрубу – 2,5 га).



1. Опис місця проведення післяпроектного моніторингу

Димерське надлісництво філії «Столичний лісовий офіс» ДП «Ліси України» розташоване в північній частині Київської області на території Вишгородського району.

Місцезнаходження надлісництва: с. Котюжанка, вул. Шевченка 1, Вишгородський район, Київська область.

Загальна площа надлісництва – 61364,7 га, площа боліт – 2262,9 га.

Післяпроектне моніторингове ґрунтове обстеження проводилось на лісництвах колишньої філії «Димерське лісове господарство» ДП «Ліси України», а саме: Руднянське, Дніпровське, Катюжанське, Кам'янське, Ясногородське, Шевченківське, Литвинівське лісництва.

Територія дослідження знаходиться в межах Поліської низовини. В геоморфологічному відношенні – це Поліська терасова рівнина, що являє собою плоску рівнину з загальним похилом на північ і схід. В районах, що прилягають до Прип'яті і Дніпра, поверхня являє собою другу терасу цих рік і вкрита флювіогляціальними водно-льодовиковими та алювіальними пісками.

На Поліській низовині глибина розчленування невелика. Важливу роль у будові поверхні відіграють широкі долини Дніпра, Прип'яті, Здвижу, Ірпеня. На межиріччях і широких терасових поверхнях в долинах річок поширені піщані вали, горби, пасма висотою понад 20-25 м.

Клімат помірно континентальний, м'який, з достатнім зволоженням. Середня температура січня -6 °С, липня +19,5 °С. Тривалість вегетаційного періоду 198-204 дні. Сума активних температур знаходиться в межах від 2500 до 2600°. За рік на території області випадає 550-600 мм опадів, головним чином влітку.

Найважливішими водними артеріями району розташування лісових масивів лісгоспу є річки Дніпро з Київським водосховищем та Здвиж.

Рослинність Полісся сформована переважно рослинністю хвойних, широколистяних та мішаних лісів, площі яких раніше були значно більшими. Великі території, що залишилися після вирубування лісів, нині використовуються як сільськогосподарські угіддя.

Клімат розташування лісових масивів підприємства достатньо сприятливий для нормального розвитку і росту основних лісоутворювальних деревних порід: сосни звичайної, дуба звичайного, дуба червоного, берези повислої, ялини звичайної.

Полісся характеризується низовинним рельєфом, широкими заболоченими річковими долинами, позитивним балансом вологи, пануванням дерново-підзолистих і болотних ґрунтів, які сформувалися переважно на піщаному субстраті, високим рівнем підґрунтових вод, значним поширенням соснових лісів з домішкою широколистяних порід.



2. Результати проведення післяпроектного моніторингу

2.1. Литвинівське лісництво: квартал 31, виділ 4

Площа виділу – 9,7 га, площа зрубу – 2,6 га. В грудні 2024 р. були проведені рубки головного користування сосни звичайної (*Pinus sylvestris* L.) віком 135 років (фото 2.1а). На фото 2.1б координати обстеженого виділу.



Фото 2.1а

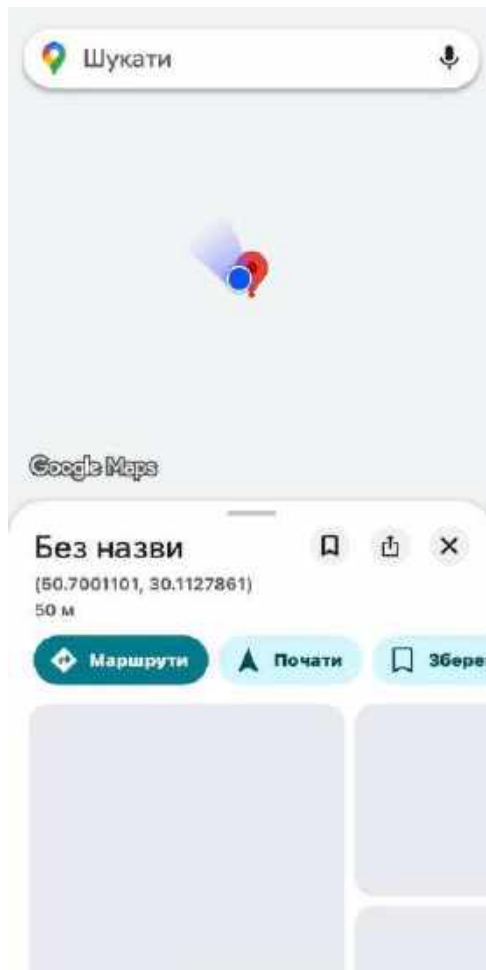


Фото 2.1б

Виділ знаходиться на рівній ділянці без будь-яких схилів та інших форм мікро- і мезорельєфу. На території виділу поверхня ґрунту вкрита тонким шаром підстилки з хвої та моху. Трав'яний покрив представлений папороттю, кропивою, чорницею. Проективне покриття становить 60% (фото 2.2).

Після проведених лісорубних робіт з території виділу промислова деревина вивезена, проведено очищення від порубкових залишків дерев. Частина дрібних решток залишилась на виділі для подальшого перегнивання. Помітних порушень поверхні, після роботи на ділянці важкої колісної техніки, продавлень ґрунту, не спостерігається.

Проведені всі необхідні роботи по підготовці до посадки нових саджанців. Посадка сосни звичайного та дубу звичайного (50з2Дз) проведена весною 2025 р. Саджанці у хорошому стані (фото 2.3). Міжряддя вкрите травною, листям, порубковими рештками.





Фото 2.2



Фото 2.3

На всій території виділу здійснили ряд замірів твердості ґрунту, як і на сусідньому виділі (контрольному), де роботи планованої діяльності ще не проводились. Ґрунт на обох ділянках дерново-середньопідзолистий піщаний глеюватий на водно-льодовикових пісках. Було зроблено достатню кількість уколів. Статистична обробка даних вимірів дозволила отримати середні показники твердості для шарів ґрунту по профілю до глибини 60 см на виділі, та 40 см – на контролі (табл. 2.1). За отриманими показниками побудований графік твердості ґрунту на обстеженій ділянці у порівнянні з контрольними показниками (рис. 2.1).

Таблиця 2.1 – Твердість ґрунту після проведених рубок сосни звичайної (*Pinus sylvestris* L.) (Литвинівське лісництво: квартал 31, виділ 4)

№ п.п	Глибина, см	Твердість, кг/см ²		№ п.п	Глибина, см	Твердість, кг/см ²	
		виділ	контроль			виділ	контроль
1	0	5,4	5,1	14	32,5	12,9	21
2	2,5	5,8	7,9	15	35	14,6	21,2
3	5	14,7	8,4	16	37,5	13	22,5
4	7,5	18,5	10,9	17	40	11,3	22,3
5	10	19,8	11,5	18	42,5	10,7	
6	12,5	20,1	12,3	19	45	10,5	
7	15	18,6	14,5	20	47,5	8,7	
8	17,5	18,2	16,7	21	50	9,8	
9	20	16,7	17,5	22	52,5	11,1	
10	22,5	15,3	19	23	55	13	
11	25	13,6	20,4	24	57,5	14,5	
12	27,5	14	20,6	25	60	14,5	
13	30	13,3	22				



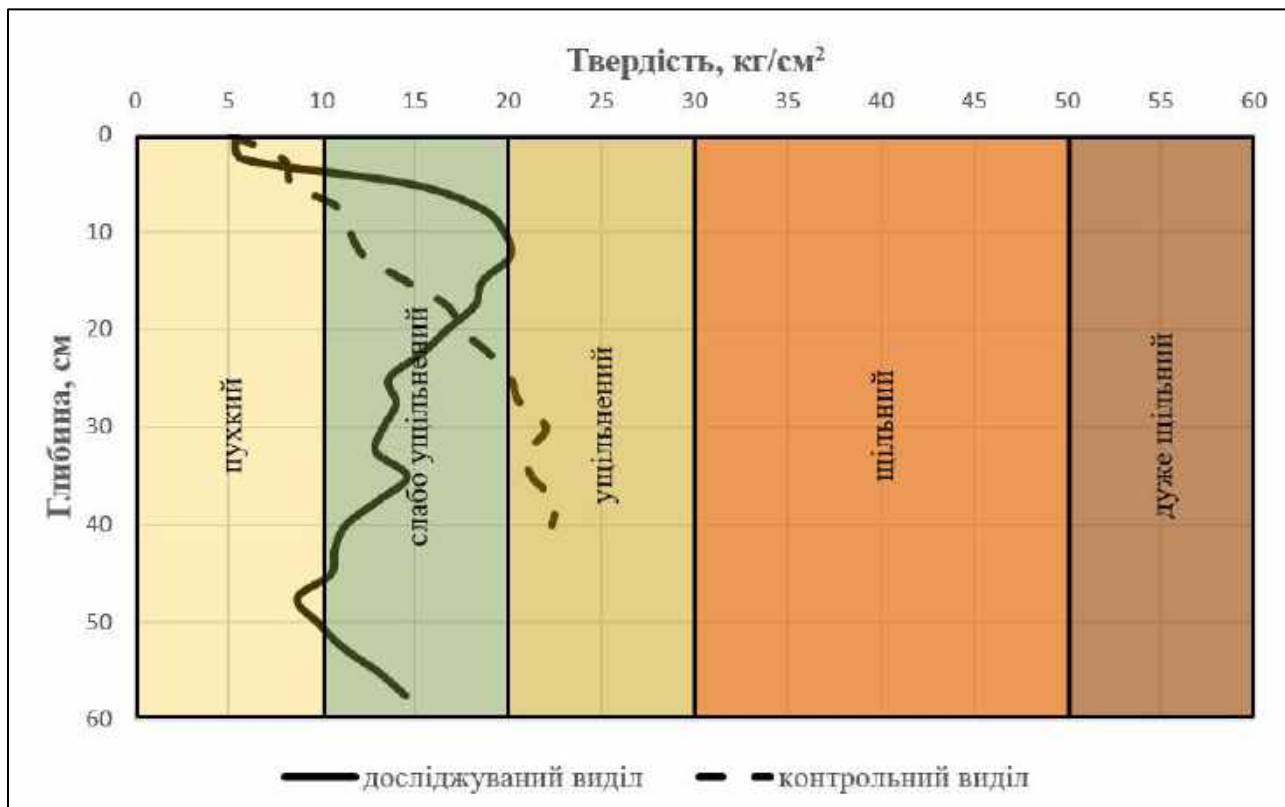


Рис. 2.1. Крива твердості ґрунту після проведених рубок сосни звичайної (*Pinus sylvestris* L.) (Литвинівське лісництво: квартал 31, виділ 4) порівняно з контролем

Із графіка видно, що на виділі, де проводились роботи планованої діяльності, верхній шар ґрунту (0-5 см) має аналогічні контрольному показники твердості. Ґрунт відноситься до категорії пухкого. Вниз по профілю щільність дещо збільшується, до категорії слабоуцільнених. Ґрунти слабо диференційовані за елювіально-ілювіальним типом і тому ущільнюються в ілювіальній частині профілю.

Відносно спокійна поверхня, шар лісової підстилки, висока водопроникність ґрунту виключають можливість створення потоків води навіть під час злив. Після вирубки на виділі вчасно виконаний комплекс робіт з підготовки ґрунту до посадки нових насаджень. Ділянка готова для подальшого лісокористування.

2.2. Литвинівське лісництво: квартал 22, виділ 6

Площа виділу – 17,0 га, площа зрубу – 3,0 га. На весні 2025 р. були проведені рубки головного користування сосни звичайної (*Pinus sylvestris* L.) віком 114 років (фото 2.4а). На фото 2.4б координати обстеженого виділу.





Фото 2.4а

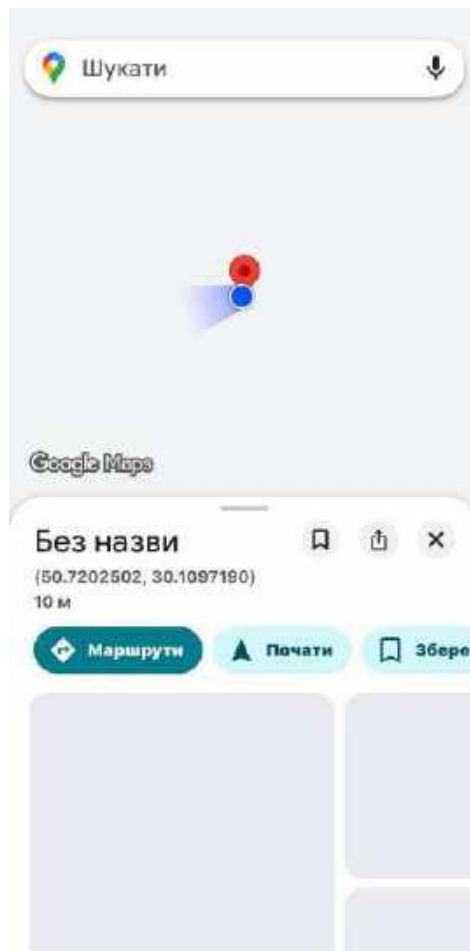


Фото 2.4б

Рельєф загалом рівнинний, мікрорельєф не розвинений.

Трав'яний покрив зріджений – кропива, папороть, чорниця, проективне покриття 50%. На поверхні ґрунту сформований шар лісової підстилки, яка складається з хвої, листя, дрібних гілок, коренів трав, інших решток рослин, багато моху (фото 2.5, 2.6). Підстилка частково гуміфікована, здебільшого у нижній частині, перетворилася на детрит.

Після проведених робіт з вирубки дерев сосни звичайної на території виділу проведені роботи з очищення території від рослинних решток. Промислова деревина вивезена, основна частина порубкових решток зрубаних дерев утилізована шляхом вивезення або спалення. На ділянці залишилось небагато дрібних залишків зрубаних дерев для перегнивання. Технологічні колії, від проходів важкої колісної техніки не спостерігаються, продавлення відсутні.

Планується проводити розбивку ділянки, та нарізання борозен глибиною 10-15 см під посадку нових лісових порід восени 2025 року.





Фото 2.5



Фото 2.6

За допомогою пенетрометру на всій площі виділу здійснили ряд замірів твердості ґрунту. Паралельно виміри проводились на сусідній ділянці, на якій рубку не здійснювали (контроль). Ґрунт – дерново-середньопідзолистий піщаний глеюватий на водно-льодовикових пісках. Як і на попередньому об'єкті, отримали середні показники твердості ґрунтів (табл. 2.2, рис. 2.2).

Таблиця 2.2 – Твердість ґрунту після проведених рубок сосни звичайної (*Pinus sylvestris* L.) (Литвинівське лісництво: квартал 22, виділ 6)

№ п.п	Глибина, см	Твердість, кг/см ²		№ п.п	Глибина, см	Твердість, кг/см ²	
		виділ	контроль			виділ	контроль
1	0	5,7	3,4	14	32,5	18	6,1
2	2,5	6,1	3,8	15	35	18,2	6,7
3	5	7,6	8,3	16	37,5	19,2	7,1
4	7,5	10,9	10,7	17	40	22,4	8,5
5	10	13,3	11,5	18	42,5	24,6	9,6
6	12,5	16,2	12,3	19	45	26	10,4
7	15	18,4	12,1	20	47,5	31,1	11,7
8	17,5	19,7	10,8	21	50	33,6	13,8
9	20	17,3	10	22	52,5	34,3	16
10	22,5	16,4	9,2	23	55	36,3	17,9
11	25	17,6	8	24	57,5	38,2	20,5
12	27,5	17,8	7,6	25	60	38,2	20,5
13	30	16,6	6,5				



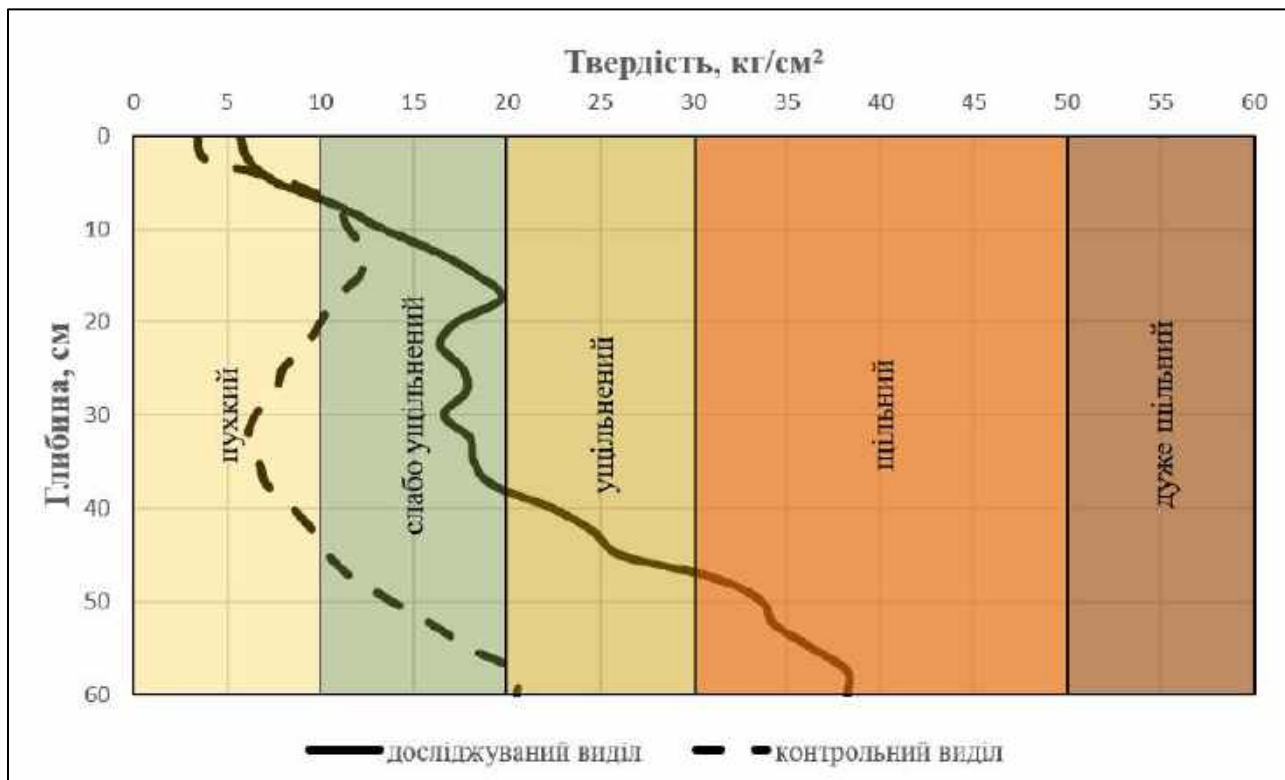


Рис. 2.2. Крива твердості ґрунту після проведених рубок сосни звичайної (*Pinus sylvestris* L.) (Литвинівське лісництво: квартал 22, виділ 6) порівняно з контролем

Результати отриманих даних з твердості ґрунту засвідчують, що показники на обстеженій ділянці не відрізняються від контролю, ґрунти відносяться до категорій пухких. Ілювіальний щільний горизонт починається з глибини 40 см, що підтверджують отримані показники – ґрунт переходить в категорію ущільнених. Оскільки верхня частина профілю ґрунту відноситься до категорії пухких, тому водопроникна.

На території виділу загроза водної ерозії мінімальна. Рівний рельєф, щільний шар лісової підстилки, оптимальна водопроникність ґрунту, виключають ймовірність руйнівного руху води по поверхні ділянки. Територія виділу придатна для початку підготовчих робіт під посадку саджанців нових лісових культур.

2.3. Шевченківське лісництво: квартал 47, виділ 1

Площа виділу – 21,5 га, площа зрубу – 3,0 га. Весною 2025 р. були проведені рубки головного користування сосни звичайної (*Pinus sylvestris* L.) віком 106 років (фото 2.7а). На фото 2.7б координати обстеженого виділу.





Фото 2.7а

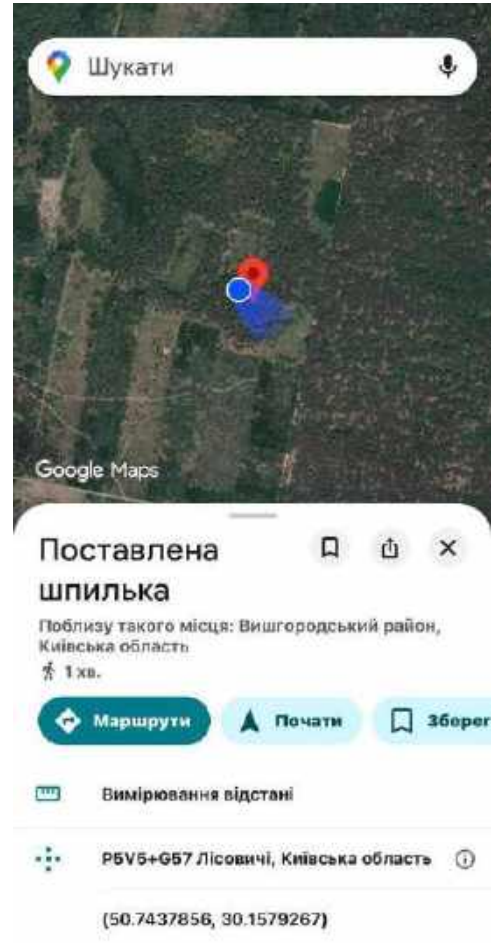


Фото 2.7б

Територія виділу знаходиться на рівній ділянці вододілу без виражених форм мезо-і мікрорельєфу природного походження.

Достатньо розвинена трав'яниста рослинність. Трав'яний покрив – підмаренник чіпкий, копитняк, кропива, папороть, проективне покриття 70% (фото 2.8).

На території, де виконували роботи планованої діяльності (рубки головного користування) весною 2025 року, промислова деревина вивезена, проведено ретельне очищення ділянки, роботи зі збору та утилізації порубкових решток. Дрібні рослинні порубкові рештки частково залишилась на поверхні ґрунту для подальшого перегнивання і отримання органічних добрив (фото 2.9). Помітних порушень поверхні після роботи на ділянці важкої колісної техніки – не спостерігається. Планується посадка сосни звичайної та берези повислої восени 2025 р.





Фото 2.8



Фото 2.9

Твердість ґрунту за допомогою пенетрометра вимірювали по всій території виділу та на сусідній контрольній ділянці, ґрунт – дерново-слабопідзолистий піщаний на водно-льодовикових пісках. В результаті статистичної обробки даних вимірів, отримали середні показники твердості для різних шарів ґрунту по профілю до глибини 60 см (табл.2.3). За отриманими показниками побудований графік, що дозволяє оцінити твердість ґрунту на обстеженій ділянці порівняно з контролем (рис.2.3).

Таблиця 2.3 – Твердість ґрунту після проведених рубок сосни звичайної (*Pinus sylvestris* L.) (Шевченківське лісництво: квартал 47, виділ 1)

№ п.п	Глибина, см	Твердість, кг/см ²		№ п.п	Глибина, см	Твердість, кг/см ²	
		виділ	контроль			виділ	контроль
1	0	5,5	8,4	14	32,5	9,7	14
2	2,5	8,1	9,4	15	35	10,2	12,7
3	5	9,9	13,1	16	37,5	9,4	11,2
4	7,5	10,7	14,7	17	40	9,6	10,8
5	10	10,9	16,5	18	42,5	9,3	11,5
6	12,5	10,9	17,9	19	45	8,8	13,4
7	15	10,6	17,9	20	47,5	9,8	15,7
8	17,5	11	17,6	21	50	12	15
9	20	11,3	16,7	22	52,5	12,7	12,2
10	22,5	11	16,8	23	55	14,1	15,2
11	25	11,1	16,2	24	57,5	15,7	18,3
12	27,5	11,3	15,5	25	60	15,7	18,3
13	30	10,4	15				



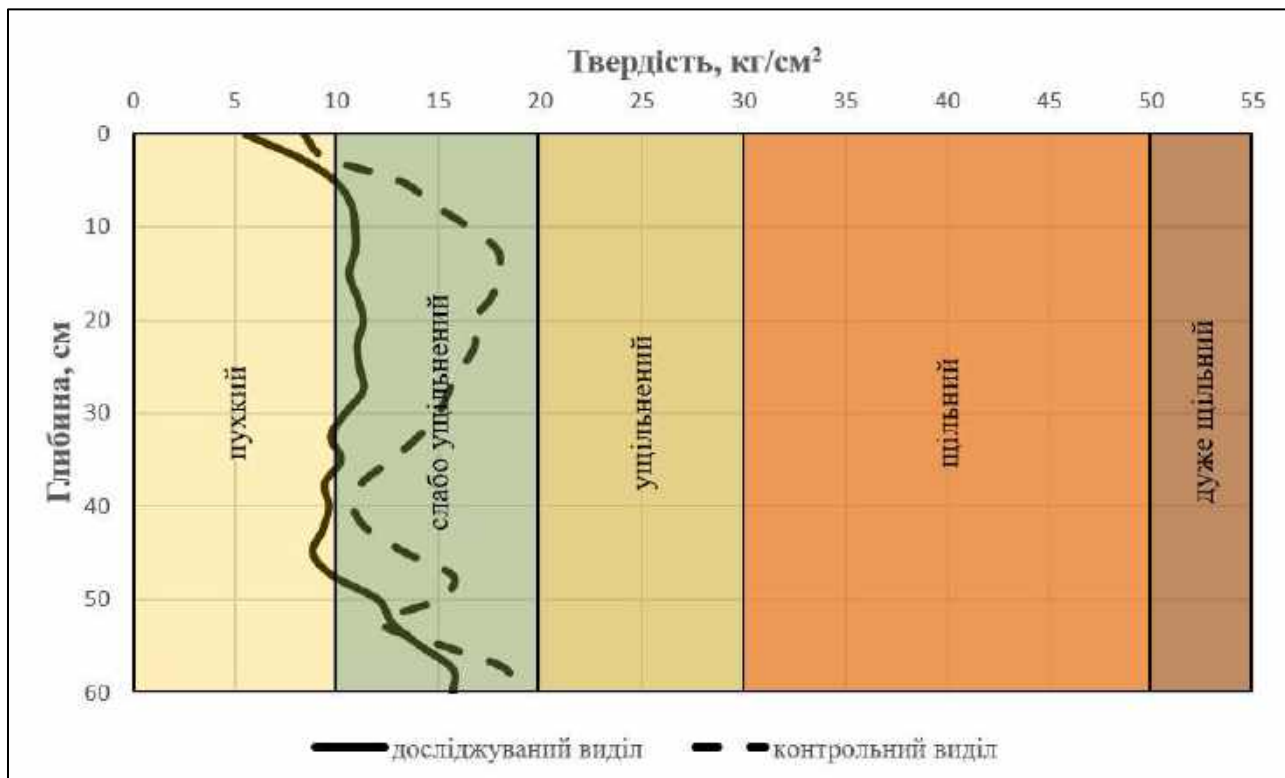


Рис. 2.3. Крива твердості ґрунту після проведених рубок сосни звичайної (*Pinus sylvestris* L.) (Шевченківське лісництво: квартал 47, виділ 1) порівняно з контролем

Верхня частина профілю (до 5 см) досліджуваних ґрунтів відноситься до пухких, вниз дещо ущільнюючись (на одну градацію). Деформації верхнього шару ґрунту не спостерігається, тому що на території ділянки, після рубок дерев, вчасно проводиться обробіток ґрунту. Ґрунт на контролі значно щільніший, що пояснюється вираженою просторовою неоднорідністю в умовах рельєфу.

Рельєф території спокійний, висока ступінь водопроникності ґрунту виключає можливість розвитку процесів водної чи вітрової ерозії. Обстежений виділ готовий для подальшого лісокористування, посадки молодих дерев.

2.4. Шевченківське лісництво: квартал 29, виділ 32

Площа виділу – 1,2 га, площа зрубу – 1,2 га. Взимку 2024 р. були проведені рубки головного користування сосни звичайної (*Pinus sylvestris* L.) віком 118 років (фото 2.10а). На фото 2.10б координати обстеженого виділу.





Фото 2.10а



Фото 2.10б

Поверхня виділу знаходиться на рівній ділянці з невеликим похилом – до 2°.

Ґрунт вкритий хвоєю, листям, трав'янистою рослинністю. Трав'яний покрив представлений кропивою, папороттю, осокою, підростом молодих дерев, проективне покриття виділу 80%. Відкрита поверхня ґрунту незначна. На поверхні ґрунту сформований малопотужний шар лісової підстилки, який складається з хвої, дрібних гілок, коренів трав, інших решок рослин.

Після робіт планованої діяльності з території вивезена промислова деревина, проведено ретельне очищення ділянки (утилізовані порубкові рештки шляхом вивезення або спалення). Технологічні колії, від проходів важкої колісної техніки не спостерігаються, продавлення відсутні.

Після підготовки ґрунту для лісокористування, весною 2025 року, проведена посадка сосни і берези, за схемою: 5 рядів сосни звичайної, 1 ряд берези повислої. Між рядами багато підросту (фото 2.11). Саджанці в хорошому стані (фото 2.12).





Фото 2.11



Фото 2.12

Виміряна твердість ґрунту за допомогою пенетрометра по території виділу, а також на найближчому виділі, де роботи планованої діяльності ще не проводились. Ґрунт на обох ділянках дерново-слабопідзолистий піщаний на водно-льодовикових пісках.

Статистична обробка даних вимірів дозволила отримати середні показники твердості ґрунтів для різних шарів до глибини 60 см і побудувати графіки порівняльної твердості ґрунту на обстеженій території та на контролі (табл. 2.4, рис. 2.4).

Таблиця 2.4 – Твердість ґрунту після проведених рубок сосни звичайної (*Pinus sylvestris* L.) (Шевченківське лісництво: квартал 29, виділ 32)

№ п.п	Глибина, см	Твердість, кг/см ²		№ п.п	Глибина, см	Твердість, кг/см ²	
		виділ	контроль			виділ	контроль
1	0	1,9	0	14	32,5	17	33
2	2,5	5,6	0,1	15	35	16,9	33
3	5	9	8,6	16	37,5	16,5	32,9
4	7,5	10,8	16,6	17	40	15,5	36,3
5	10	12,3	12,5	18	42,5	14,7	37,9
6	12,5	13,5	18,7	19	45	13,2	41,5
7	15	13,6	23,7	20	47,5	13,2	44,4
8	17,5	13,5	24,1	21	50	15,5	44,9
9	20	14,4	27,9	22	52,5	14,6	45
10	22,5	14,9	29,7	23	55	14,9	44,5
11	25	15,2	31,1	24	57,5	15,8	47,6
12	27,5	15,5	31,3	25	60	15,8	47,6
13	30	15,6	32,8				



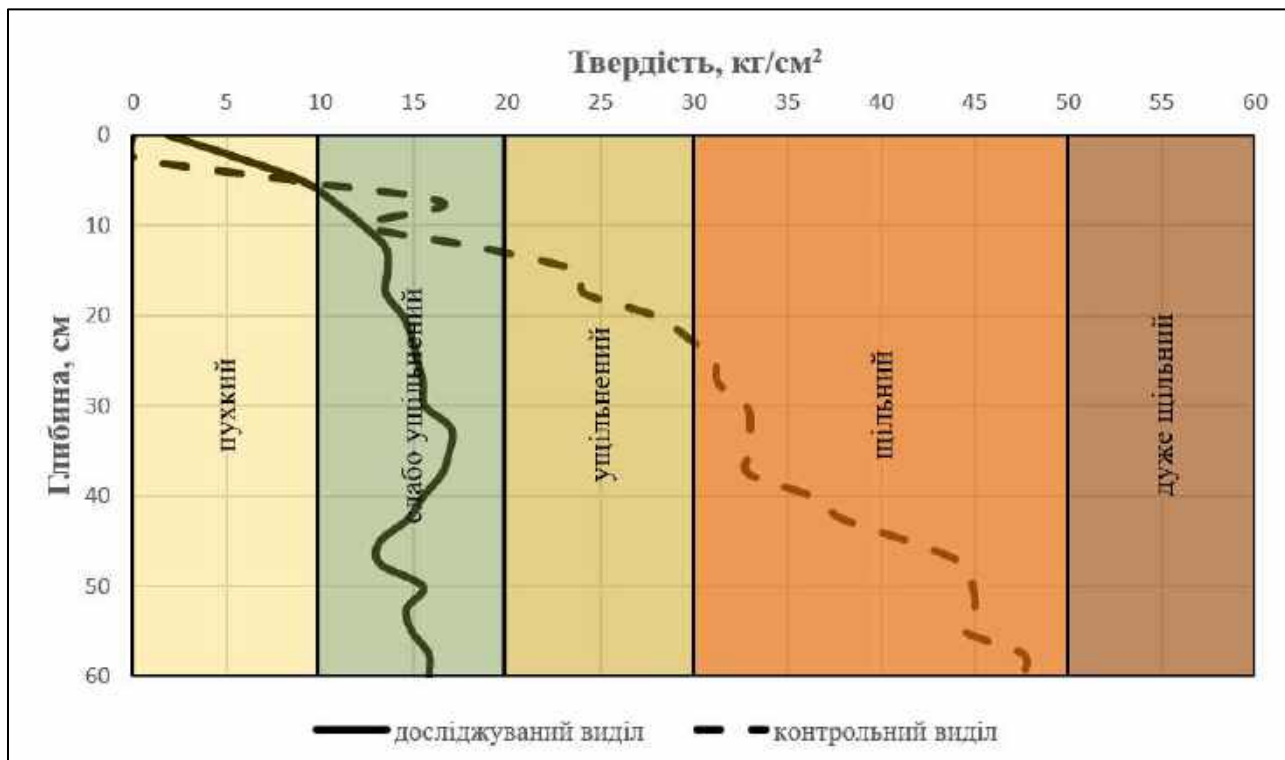


Рис. 2.4. Крива твердості ґрунту після проведених рубок сосни звичайної (*Pinus sylvestris* L.) (Шевченківське лісництво: квартал 29, виділ 32) порівняно з контролем

Після проведених робіт планованої діяльності верхній шар ґрунту не деформований, має мінімальні показники твердості, відноситься до категорії пухких. Це дозволяє стверджувати, що пружні деформації ліквідовані, ґрунт повернувся у початковий стан після проведених робіт з підготовки його для подальшого лісовідновлення. Нижня частина профілю ґрунтів обстеженої ділянки слабо ущільнена, а контрольної – щільна, через ілювійованість і помітно відрізняється між собою, однак в сторону зменшення щільності ґрунту на виділі. Різниця твердості нижніх горизонтів не залежить від антропогенного впливу, а є наслідком просторової природної неоднорідності ґрунтового покриву.

Спокійний рельєф, висока ступінь водопроникності ґрунту виключають можливість виникнення процесів водної чи вітрової ерозії. Обстежений виділ готовий для подальшого лісокористування.

2.5. Катюжанське лісництво: квартал 81, виділ 12

Площа виділу – 2,1 га, площа зрубу – 2,1 га. На початку літа 2025 р. були проведені рубки головного користування сосни звичайної (*Pinus sylvestris* L.) віком 103 роки (фото 2.13а). На фото 2.13б координати обстеженого виділу.





Фото 2.13а



Фото 2.13б

Рельєф території виділу абсолютно рівний, з відсутністю схилів, виразних форм мезо-і мікрорельєфу природного походження.

Трав'яний покрив представлений залишками трав'яної рослинності, папороттю, подекуди спостерігається мох, проективне покриття 25%.

У деяких місцях на поверхні утворилася суцільна лісова підстилка потужністю до 20 см. Значна кількість порубкових решток, залишених для перегнивання або зібраних в купи (фото 2.14, 2.15).

Промислова деревина вивезена з території, після робіт планованої діяльності. Заплановане проведення ретельного очищення ділянки, утилізація порубкових решток буде здійснюватися шляхом вивезення та спалення. На території виділу плануються роботи з підготовки ґрунту для подальшого лісокористування і посадка весною 2026 р. наступної лісової породи.





Фото 2.14



Фото 2.15

По всій території обстеженого виділу і на контролі проведені вимірювання твердості ґрунту за допомогою пенетрометра. Ґрунт – дерново-слабодізолистий піщаний на водно-льодовикових пісках. Статистична обробка даних вимірів дозволила отримати середні показники твердості для шарів ґрунту по профілю до глибини 60 см. За отриманими показниками побудований графік твердості ґрунту на обстеженій ділянці у порівнянні з контрольними показниками (табл.2.5, рис. 2.5).

Таблиця 2.5 – Твердість ґрунту після проведених рубок сосни звичайної (*Pinus sylvestris* L.) (Катюжанське лісництво: квартал 81, виділ 12)

№ п.п	Глибина, см	Твердість, кг/см ²		№ п.п	Глибина, см	Твердість, кг/см ²	
		виділ	контроль			виділ	контроль
1	0	3,6	5,6	14	32,5	12	15,3
2	2,5	8,2	8	15	35	11,9	14,9
3	5	13,3	9,8	16	37,5	11,8	13,1
4	7,5	13,2	11,9	17	40	12	13,3
5	10	15,6	11,8	18	42,5	13,6	14,6
6	12,5	18,9	13	19	45	13,9	14,7
7	15	18,9	13,1	20	47,5	14,4	13,3
8	17,5	21,8	12,5	21	50	15,3	14,3
9	20	17,7	13,1	22	52,5	15,9	14,3
10	22,5	16,6	13,6	23	55	16,8	14
11	25	14,6	13,8	24	57,5	16,4	15,1
12	27,5	13,4	13,5	25	60	16,4	15,1
13	30	11,7	14,2				



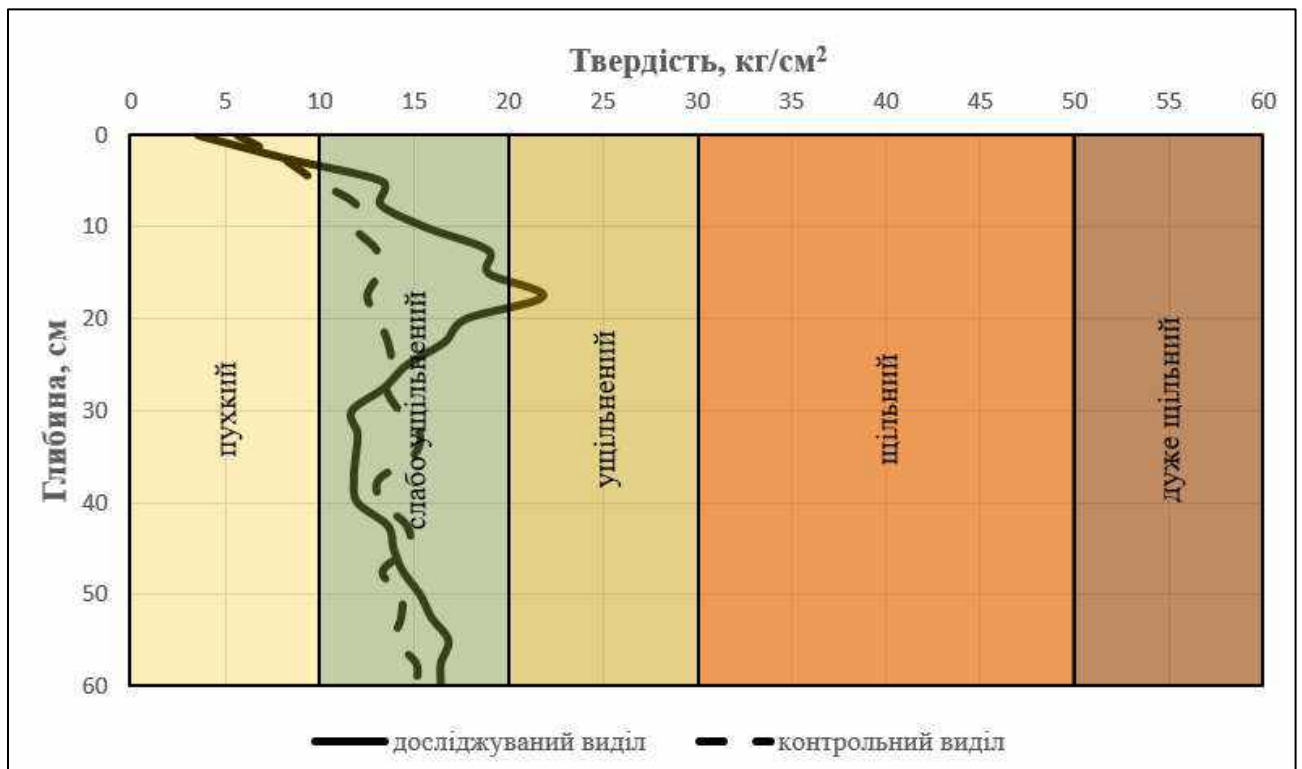


Рис. 2.5. Крива твердості ґрунту після проведених рубок сосни звичайної (*Pinus sylvestris* L.) (Катюжанське лісництво: квартал 81, виділ 12) порівняно з контролем

Результати отриманих даних з твердості ґрунтів показують що показники на обстеженій ділянці дещо відрізняються від контролю, особливо у шарі нижче 10 см. Цей шар ґрунту перейшов в категорію слабо уцільнених в результаті порушення підстилки. Деформації, яких зазнав верхній шар ґрунту відносяться до категорії пружних, незначних, тобто при цьому не руйнуються структурні зв'язки між частками, ґрунт здатен повернутися у початковий стан після проведених робіт з підготовки ґрунту для подальшого лісовідновлення.

Враховуючи те, що ми маємо справу з ґрунтом середнього гранулометричного складу, з достатньо хорошим ступенем водопроникності, то гарантовані швидке поглинання зайвої вологи під час дощів або танення снігу, відсутність накопичення і руху водних потоків. Тому, загалом, на території виділу загроза водної ерозії мінімальна.

Територія виділу придатна та готова для подальшого лісокористування.

2.6. Катюжанське лісництво: квартал 82, виділ 5

Площа виділу – 1,4 га, площа зрубу – 0,8 га. На початку літа 2025 р. були проведені рубки головного користування сосни звичайної (*Pinus sylvestris* L.) віком 103 роки (фото 2.16а). На фото 2.16б координати обстеженого виділу.





Фото 2.16а



Фото 2.16б

Рельєф території виділу рівнинний, виділ знаходиться на рівній ділянці.

Поверхня ґрунту зайнята залишками трав'янистої рослинності: підмаренник чіпкий, папороть, кропива, мох, проективне покриття 60%. Лісова підстилка, що сформувалася на поверхні ґрунту, слабо розвинена, складається з листя, дрібних гілок, коренів трав, інших решток рослин (фото 2.17, 2.18). Присутні оголені ділянки ґрунту. Слідів проходів важкої техніки не виявлено.

Після робіт з вирубки дерев влітку 2025 року промислова деревина вивезена, основна частина порубкових решток дерев утилізується шляхом вивезення або спалення. Проводяться роботи по зачищенню ділянки та підготовці до посадки дерев. На території виділу залишилась частина рослинних залишків, для перегнивання.





Фото 2.17



Фото 2.18

По всій поверхні території виділу за допомогою пенетрометра вимірювали твердість ґрунту, як і на найближчого виділу, де роботи планованої діяльності ще не проводились. Ґрунт на обох ділянках дерново-слабопідзолистий піщаний на водно-льодовикових пісках. Статистична обробка даних вимірів дозволила отримати середні показники твердості для шарів ґрунту по профілю до глибини 60 см. За отриманими показниками побудований графік твердості ґрунту на обстеженій ділянці у порівнянні з контрольними показниками (табл. 2.6, рис. 2.6).

Таблиця 2.6 – Твердість ґрунту після проведених рубок сосни звичайної (*Pinus sylvestris* L.) (Катюжанське лісництво: квартал 82, виділ 5)

№ п.п	Глибина, см	Твердість, кг/см ²		№ п.п	Глибина, см	Твердість, кг/см ²	
		виділ	контроль			виділ	контроль
1	0	9,8	2	14	32,5	32,7	23,3
2	2,5	25,2	12,6	15	35	30,7	21,4
3	5	32,8	13,2	16	37,5	29,9	22,1
4	7,5	33,6	16,6	17	40	29,9	21,3
5	10	34,1	17,6	18	42,5	30	20,1
6	12,5	36,8	21,4	19	45	29,8	20,2
7	15	37,9	31,6	20	47,5	31,7	19,5
8	17,5	40,4	32,5	21	50	32,4	18,2
9	20	41,1	31,8	22	52,5	31,4	18,1
10	22,5	40,6	30	23	55	30,7	18
11	25	40,6	29	24	57,5	29,7	18,9
12	27,5	36,4	29,3	25	60	29,7	18,9
13	30	34,6	26,6				



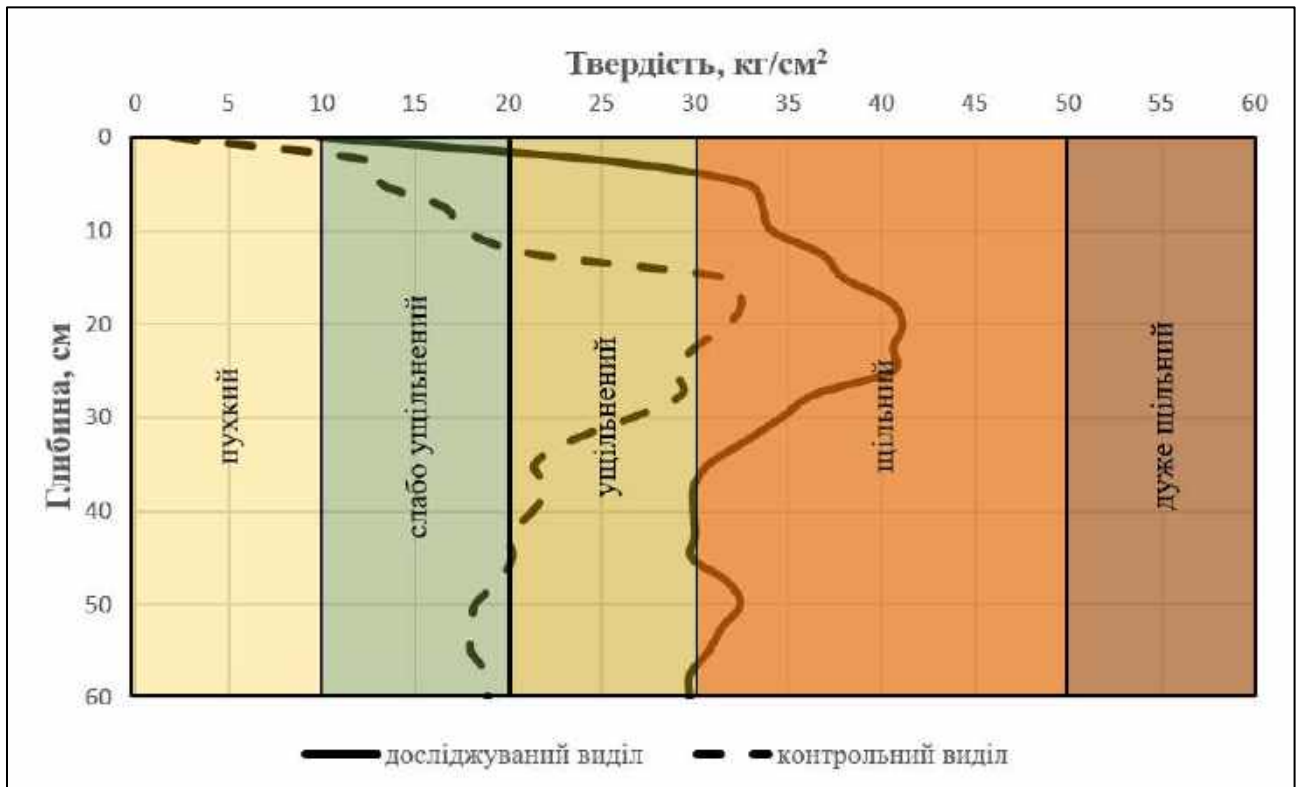


Рис. 2.6. Крива твердості ґрунту після проведених рубок сосни звичайної (*Pinus sylvestris* L.) (Катюжанське лісництво: квартал 82, виділ 5) порівняно з контролем

Верхній шар ґрунту на виділі помітно ущільнився (на 10-20 одиниць). Очевидно, це пов'язано із просторовою неоднорідністю ґрунтового покриву. Деформації, яких зазнав верхній шар ґрунту відносяться до незначних, ґрунт здатен повернутися у початковий стан після робіт з підготовки ґрунту для подальшого лісовідновлення.

На території виділу загроза водної ерозії мінімальна. Рівний рельєф, щільний шар лісової підстилки, оптимальна водопроникність ґрунту (забезпечить досить швидке поглинання зайвої вологи під час дощів або танення снігу), виключають ймовірність руйнівного руху води по поверхні ділянки і розвиток водної ерозії. Наявність лісової підстилки, де вона збереглася, зіграє при цьому позитивну роль.

2.7. Руднянське лісництво: квартал 48, виділ 11

Площа виділу – 1,5 га, площа зрубу – 1,5 га. Влітку 2025 р. були проведені рубки головного користування сосни звичайної (*Pinus sylvestris* L.) віком 92 роки (фото 2.19а). Супутня порода – дуб звичайний. На фото 2.19б координати обстеженого виділу.





Фото 2.19а

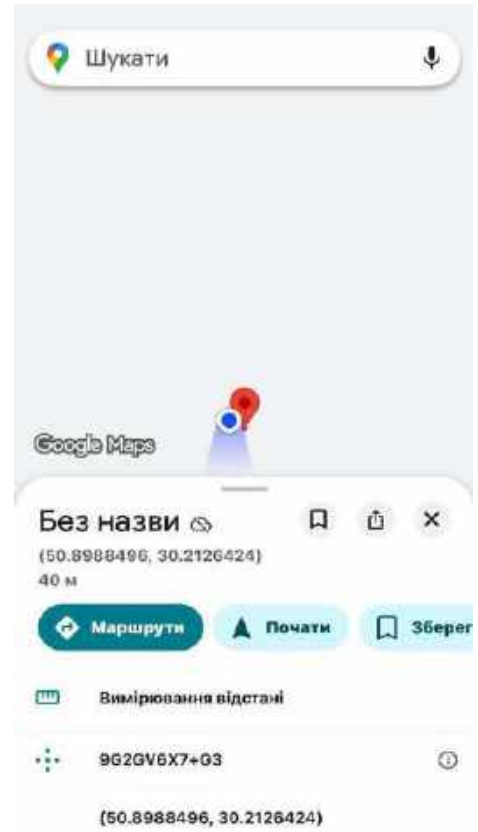


Фото 2.19б

Територія виділу рівна, без проявів мезо-і мікрорельєфу.

На поверхні ґрунту виділу дуже розріджена трав'яниста рослинність, проективне покриття становить 30%. Сформувався малопотужний шар лісової підстилки, яка складається з дрібних гілок, коренів трав, інших решток рослин (фото 2.20).

Лісорубні роботи виконані влітку 2025 року. Промислова деревина вивезена, на ділянці проведені роботи зі збору та утилізації порубкових решток лісових порід шляхом вивезення або спалення (фото 2.21). Помітні продавлення ґрунту після проходів важкої колісної техніки – відсутні.

Після очищення ділянки після вирубки дерев від залишків деревини, будуть нарізані посадкові борозни глибиною 10-15 см, восени 2025 року планується посадка саджанців сосни звичайної та дубу звичайного (5Сз1Дз) .





Фото 2.20



Фото 2.21

За допомогою пенетрометру на території виділу вимірювали твердість ґрунту, як і на найближчому виділі, де роботи планованої діяльності ще не проводились. Ґрунти на обох ділянках дерново-слабопідзолисті піщані глеюваті на водно-льодовикових пісках. Статистична обробка даних вимірів дозволила отримати середні показники твердості для шарів ґрунту по профілю до глибини 60 см. За отриманими показниками побудований графік твердості ґрунту на обстеженій ділянці у порівнянні з контрольними показниками (табл. 2.7, рис. 2.7).

Таблиця 2.7 – Твердість ґрунту після проведених рубок сосни звичайної (*Pinus sylvestris* L.) (Руднянське лісництво: квартал 48, виділ 11)

№ п.п	Глибина, см	Твердість, кг/см ²		№ п.п	Глибина, см	Твердість, кг/см ²	
		виділ	контроль			виділ	контроль
1	0	0,4	8,6	14	32,5	10,8	5,6
2	2,5	2,7	8,9	15	35	9,6	6,2
3	5	6,4	8,7	16	37,5	9,5	5,9
4	7,5	5,4	8,2	17	40	8,5	6,4
5	10	3,3	8,3	18	42,5	8,3	6,3
6	12,5	4,6	8	19	45	8,4	6
7	15	5,3	7,9	20	47,5	10,8	5,7
8	17,5	6,7	8,5	21	50	11,1	7,3
9	20	9,4	8,5	22	52,5	11	11
10	22,5	13,3	9	23	55	12	9,4
11	25	12,3	7,4	24	57,5	12,8	9,4
12	27,5	10,6	6,8	25	60	12,8	9,4
13	30	10	5,8				



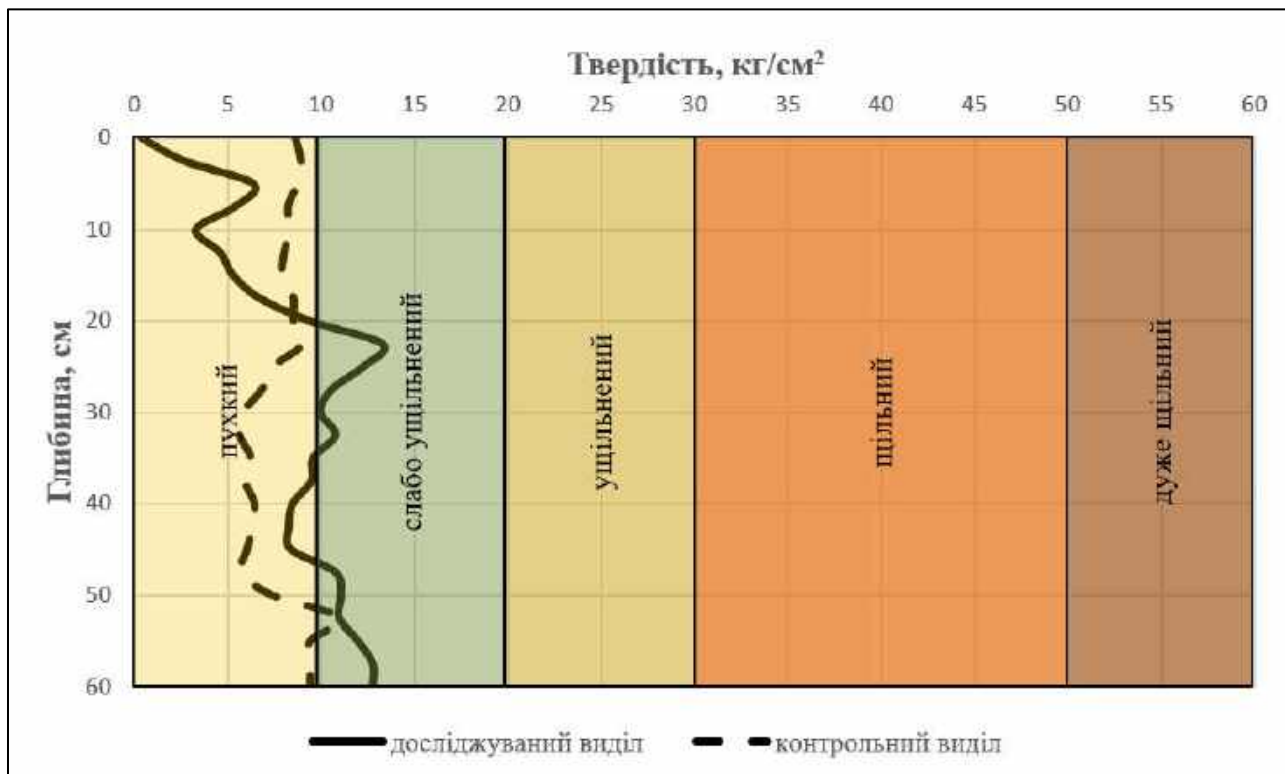


Рис. 2.7. Крива твердості ґрунту після проведених рубок сосни звичайної (*Pinus sylvestris* L.) (Руднянське лісництво: квартал 48, виділ 11) порівняно з контролем

Вимірювання показало, що твердість ґрунту верхнього шару відносно контролю не змінилася, він залишився у категорії пухкого. В обох ґрунтах сильного ущільнення не спостерігається через легкий гранулометричний склад.

Територія виділу рівна, не має схилів, має трав'янистий покрив, високу водопроникність ґрунту легкого гранулометричного складу. Загроза розвитку водної ерозії відсутня. Виділ готовий для подальшого лісокористування.

2.8. Руднянське лісництво: квартал 41, виділ 11

Площа виділу – 1,6 га, площа зрубу – 1,6 га. На початку весни 2025 р. були проведені рубки головного користування сосни звичайної (*Pinus sylvestris* L.) віком 86 років (фото 2.22а). Супутні породи – дуб звичайний, береза повисла. На фото 2.22б координати обстеженого виділу.





Фото 2.22а

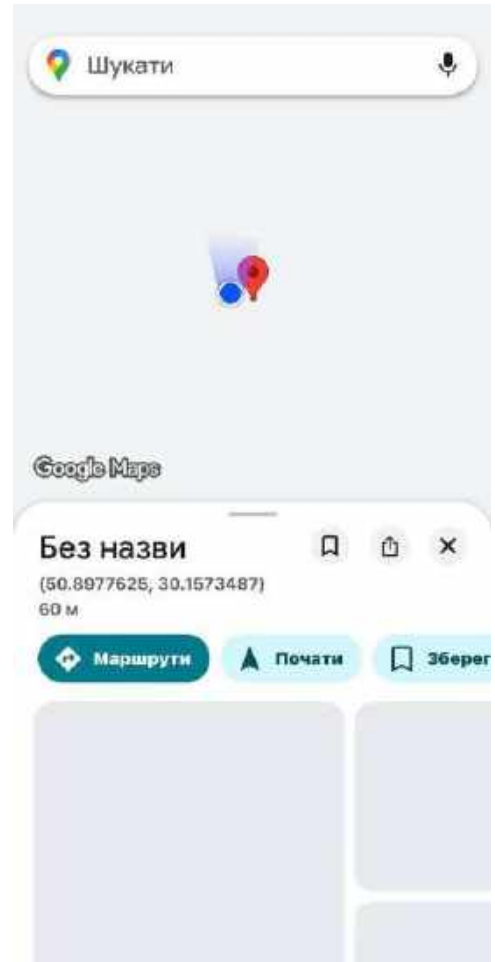


Фото 2.22б

Виділ являє собою пласку рівнинну ділянку.

Поверхня ґрунту, на території виділу, зайнята щільною трав'янистою рослинністю (злаки, осока, папороть та ін.), проективне покриття становить 80%. Лісова підстилка, що сформувалася на поверхні ґрунту, складається із решток рослин – листя, дрібних гілок, коренів трав. Потужність шару сформованої лісової підстилки складає 4-5 см.

Рубки головного користування на виділі проведені в кінці зими – на початку весни 2025 року. Промислова деревина вивезена, проведені роботи з очищення території. Порубкові рештки утилізовані шляхом вивезення або спалення. На поверхні ґрунту частково залишилась дрібні рослинні порубкові рештки для перегнивання (фото 2.23, 2.24)





Фото 2.23



Фото 2.24

За допомогою пенетрометру по всій території виділу здійснили ряд замірів твердості ґрунту, як і на сусідньому виділі (контрольному), де роботи планованої діяльності ще не проводились. Ґрунти на обох ділянках дерново-середньопідзолисті піщані на водно-льодовикових пісках. Статистична обробка даних вимірів дозволила отримати середні показники твердості для шарів ґрунту по профілю до глибини 60 см. За отриманими показниками побудований графік твердості ґрунту на обстеженій ділянці та контрольній (табл. 2.8, рис. 2.8).

Таблиця 2.8 – Твердість ґрунту після проведених рубок сосни звичайної (*Pinus sylvestris* L.) (Руднянське лісництво: квартал 41, виділ 11)

№ п.п	Глибина, см	Твердість, кг/см ²		№ п.п	Глибина, см	Твердість, кг/см ²	
		виділ	контроль			виділ	контроль
1	0	4,8	1,6	14	32,5	18,6	12,7
2	2,5	7,1	2,6	15	35	17,6	14,6
3	5	9,5	5,6	16	37,5	17,2	15,6
4	7,5	11,5	8,2	17	40	18,1	17,5
5	10	13,7	10,7	18	42,5	19,3	19,2
6	12,5	11,2	8	19	45	19,9	18,5
7	15	13,5	10,1	20	47,5	23,2	19,3
8	17,5	17,2	10,3	21	50	24,5	20,2
9	20	18,9	10,3	22	52,5	27,1	20,3
10	22,5	18,5	10,6	23	55	30,8	21,4
11	25	19,2	11,8	24	57,5	32,8	25,7
12	27,5	18,5	11,6	25	60	32,8	25,7
13	30	18,4	12,6				



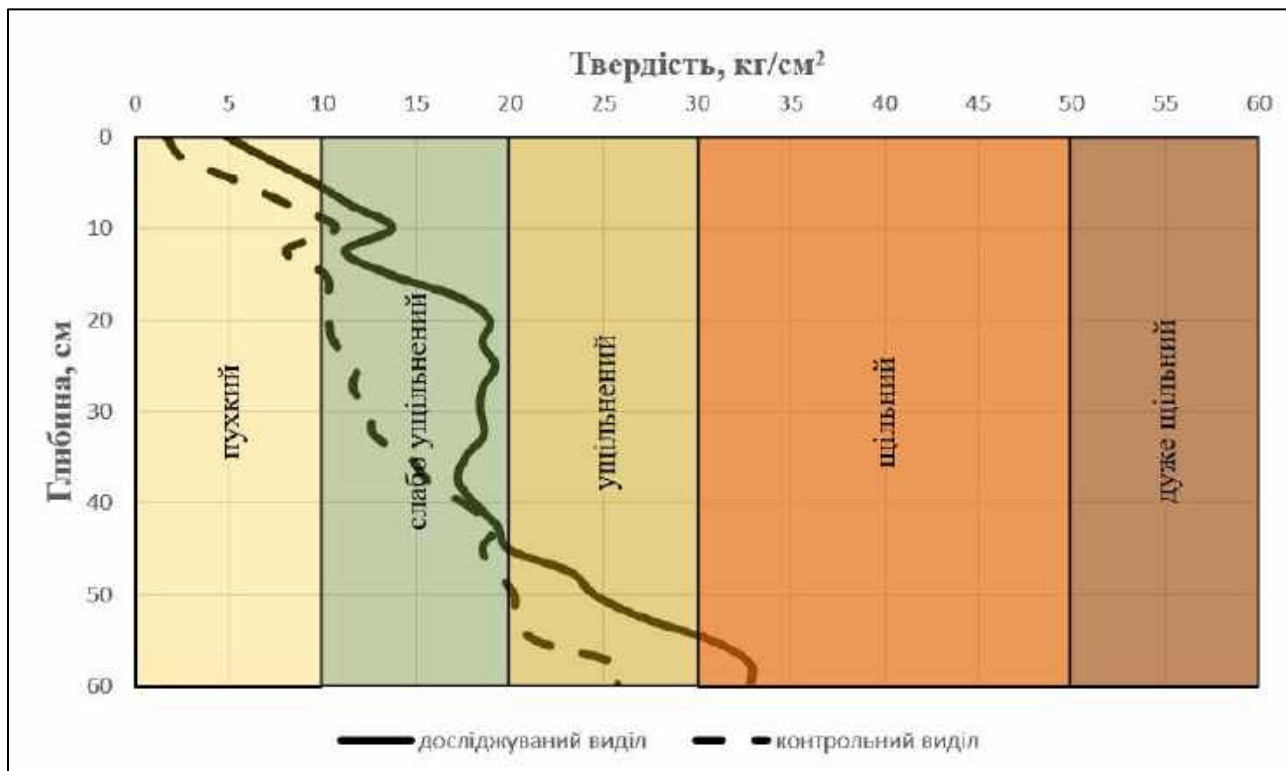


Рис. 2.8. Крива твердості ґрунту після проведених рубок сосни звичайної (*Pinus sylvestris* L.) (Руднянське лісництво: квартал 41, виділ 11) порівняно з контролем

Щільність верхнього шару ґрунту не відрізняється від контрольних показників, ґрунт повернувся у первинний стан. З графіку видно, що верхній 5-см шар ґрунту, як і на контролі, залишився в категорії пухкого, показники твердості близькі до контрольних. Ґрунти на обох ділянках дерново-середньопідзолисті, щільний ілювіальний горизонт залягає з глибини 20 см.

Дослідженому виділу, після проведення робіт планованої діяльності, не загрожують початок процесів ерозії. Територія безстічна, рівна, розвинений шар підстилки, висока ступінь водопроникності ґрунтів, виключають таку вірогідність. На поверхні виділу відсутні пониження або продавлення шару ґрунту, після проходу колісної техніки, яка використовувалась під час рубок дерев. Територія виділу придатна для початку підготовчих робіт під посадку саджанців нових лісових культур (очищення від порубкових залишків, підготовка ґрунту – прокладання борозен глибиною 10-15 см).

2.9. Кам'янське лісництво: квартал 68, виділ 17

Площа виділу – 3,6 га, площа зрубу – 1,7 га. На початку весни 2025 р. були проведені рубки головного користування сосни звичайної (*Pinus sylvestris* L.) віком 109 років (фото 2.25а). Супутні породи – дуб звичайний, граб звичайний. На фото 2.25б координати обстеженого виділу.





Фото 2.25а

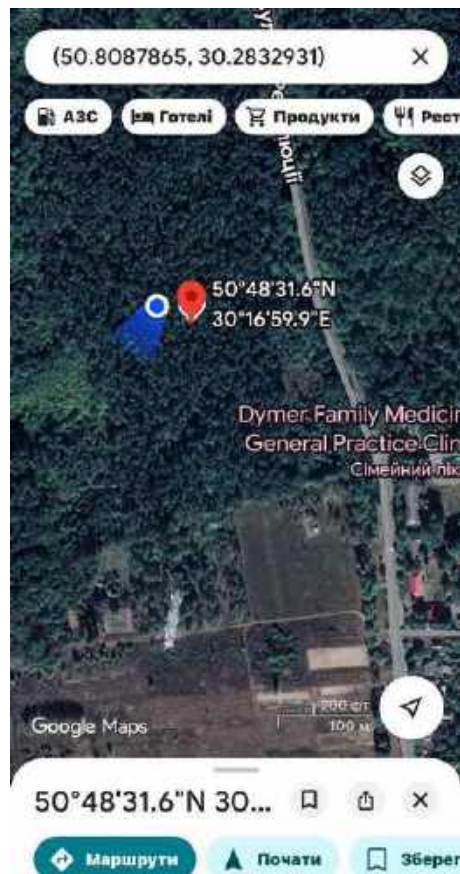


Фото 2.25б

Виділ розміщений на плоскій вирівняній ділянці з невеликим нахилом, схили та інші елементи мезорельєфу природного походження виражені слабо.

Поверхня ґрунту на території виділу зайнята трав'янистою рослинністю, проективне покриття становить 80%. Сформувалася лісова підстилка, що складається із решток рослин – листя, дрібних гілок, коренів трав. Потужність шару сформованої лісової підстилки невелика.

Після робіт планованої діяльності (рубки головного користування проведені весною 2025 року) з території вивезена промислова деревина, проведено ретельне очищення ділянки (утилізовані порубкові рештки шляхом вивезення або спалення).

Після очищення ділянки після вирубки дерев від залишків деревини, були нарізані посадкові борозни глибиною 10-15 см, весною 2025 року висаджені саджанці сосни звичайної та дубу звичайного. Вони знаходяться в хорошому стані (фото 2.26, 2.27). Міжряддя практично все заросло молодими деревами, травою, папороттю.





Фото 2.26



Фото 2.27

На території виділу проведені вимірювання твердості ґрунту. Одночасно, для контролю, проведені аналогічні вимірювання на найближчому виділі, де роботи планованої діяльності ще не проводились і зайнятому сосною приблизно такого ж віку, як і на обстеженій ділянці. Ґрунт дерново-слабопідзолистий піщаний на еолово-делювіальних пісках. Для кожного шару ґрунту провели статистичну обробку даних вимірів і отримали середні показники твердості для різних глибин до 60 см (табл. 23, рис. 25).

Таблиця 2.9 – Твердість ґрунту після проведених рубок сосни звичайної (*Pinus sylvestris* L.) (Кам'янське лісництво: квартал 68, виділ 17)

№ п.п	Глибина, см	Твердість, кг/см ²		№ п.п	Глибина, см	Твердість, кг/см ²	
		виділ	контроль			виділ	контроль
1	0	5	2,7	14	32,5	12,6	11,3
2	2,5	5,7	4,9	15	35	11,9	10,9
3	5	9,2	7,8	16	37,5	11,4	11,5
4	7,5	10	11,4	17	40	11,9	12,6
5	10	9,4	11,9	18	42,5	12,4	12,6
6	12,5	9,3	12,7	19	45	12,1	13
7	15	9,5	13	20	47,5	12,2	13,3
8	17,5	10,9	13,2	21	50	12,1	13,5
9	20	11,6	12,8	22	52,5	12,5	12,1
10	22,5	11,1	11,6	23	55	12	9,9
11	25	10,9	10,6	24	57,5	11,2	8,3
12	27,5	11,2	10,2	25	60	11,2	8,3
13	30	12,7	11,1				



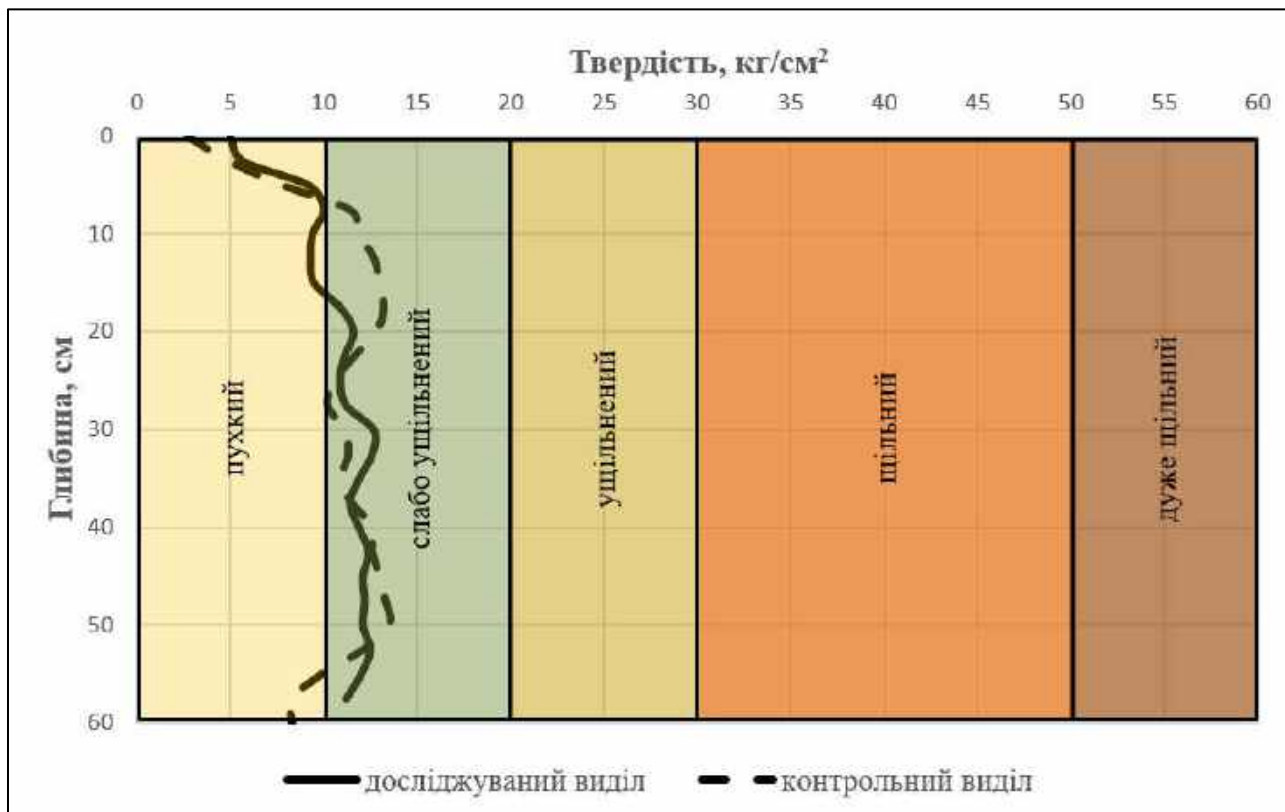


Рис. 2.9. Крива твердості ґрунту після проведених рубок сосни звичайної (*Pinus sylvestris* L.) (Кам'янське лісництво: квартал 68, виділ 17) порівняно з контролем

Вимірювання показало, що твердість ґрунту верхнього шару відносно контролю дещо більша (на 2-3 одиниці), обидва ґрунти знаходяться у категорії пухкого. Вглиб щільність незначно збільшується, оскільки ґрунт на обох ділянках дерново-слабопідзолистий. Суттєвої різниці між двома вибірками показників твердості не спостерігається.

Рівний рельєф території, потужна трав'яниста рослинність, висока водопроникність ґрунту виключають загрозу розвитку водної ерозії. На території виділу вчасно проведені роботи з відновлення лісу, висаджені молоді дерева.

2.10. Кам'янське лісництво: квартал 11, виділ 5

Площа виділу – 1,4 га, площа зрубу – 1,4 га. Влітку 2025 р. були проведені рубки головного користування сосни звичайної (*Pinus sylvestris* L.) віком 105 років (фото 2.28а). Супутні породи – дуб звичайний, граб звичайний, береза повисла, вільха чорна. На фото 2.28б координати обстеженого виділу.





Фото 2.28а



Фото 2.28б

Рельєф території виділу рівний, ділянка безстічна, відсутні прояви мікрорельєфу природного походження.

Поверхня ґрунту зайнята рослинністю – підростом молодих дерев, мохом, чорницею, проективне покриття виділу становить 90%. Відкритого ґрунту практично немає.

Після проведених робіт з вирубки дерев, на території виділу проводили роботи по утилізації рослинних решток шляхом вивезення або спалення. На ділянці залишилось небагато дрібних залишків зрубаних дерев для перегнивання. Частина промислової деревини вивезена з території виділу, частина складена в купи (фото 2.29, 2.30).

На території виділу будуть продовжені роботи з підготовки ґрунту до подальшого лісокористування. Посадка саджанців сосни звичайної та дубу звичайного (5С31Дз) планується на осінь 2025 р.





Фото 2.29



Фото 2.30

На всій території виділу проведені вимірювання твердості ґрунту за допомогою пенетрометра. Одночасно, для контролю, на найближчому виділі, де роботи планованої діяльності ще не проводились, приладом зробили певну кількість вимірів. Ґрунт на обох ділянках дерново-слабопідзолистий піщаний на водно-льодовикових пісках. Для кожного шару ґрунту провели статистичну обробку даних вимірів і отримали середні показники твердості ґрунтів для різних шарів до глибини 60 см (табл. 2.10, рис. 2.10).

Таблиця 2.10 – Твердість ґрунту після проведених рубок сосни звичайної (*Pinus sylvestris* L.) (Кам'янське лісництво: квартал 11, виділ 5)

№ п.п	Глибина, см	Твердість, кг/см ²		№ п.п	Глибина, см	Твердість, кг/см ²	
		виділ	контроль			виділ	контроль
1	0	0,3	5,8	14	32,5	20	13
2	2,5	2,3	7,2	15	35	20,8	14,9
3	5	3,3	5,9	16	37,5	18,4	15,7
4	7,5	5	8,4	17	40	16,4	16,9
5	10	9,9	10,1	18	42,5	16,9	18,5
6	12,5	11,4	19,9	19	45	17,7	20,2
7	15	12,9	20,1	20	47,5	17,8	20,8
8	17,5	11	23,5	21	50	18,2	19,3
9	20	10,6	12,2	22	52,5	18,8	16,5
10	22,5	13,4	10,2	23	55	20,4	15,2
11	25	16,1	10,1	24	57,5	21,1	13,9
12	27,5	17,2	12,1	25	60	21,1	13,9
13	30	19,5	13,1				



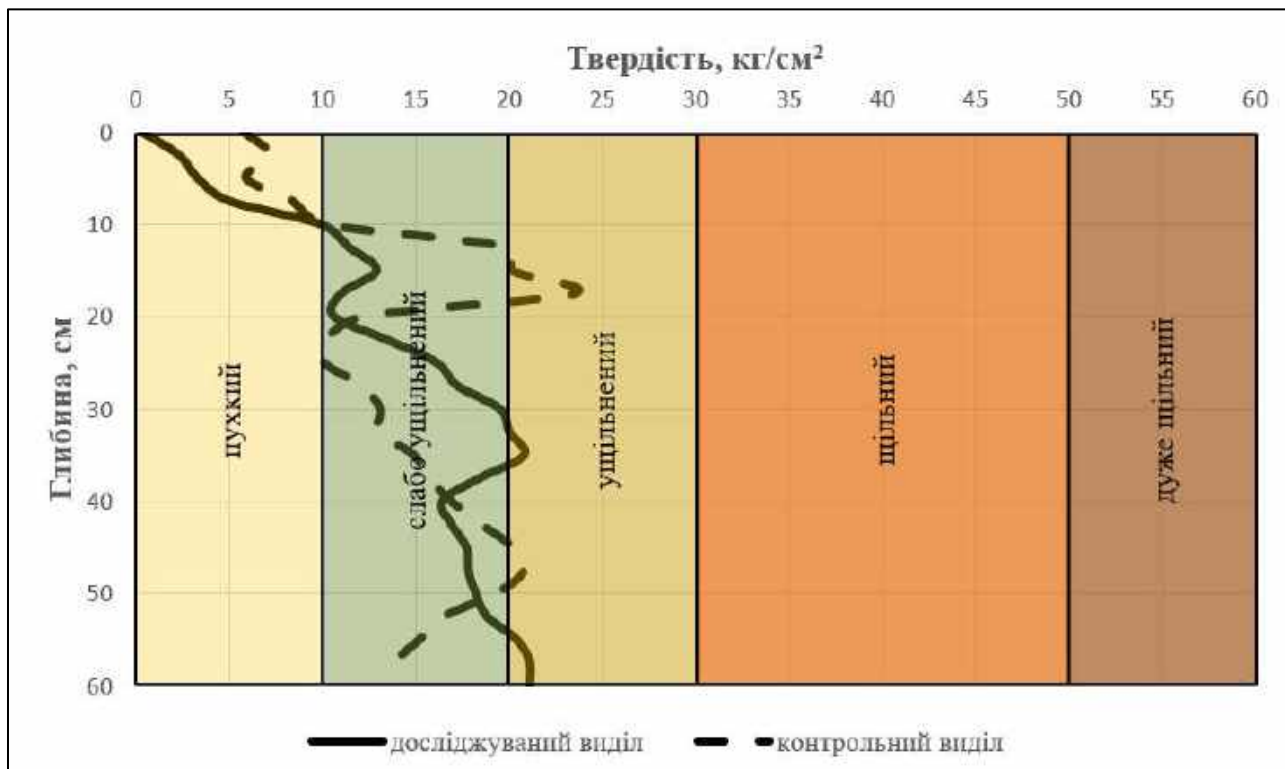


Рис. 2.10. Крива твердості ґрунту після проведених рубок сосни звичайної (*Pinus sylvestris* L.) (Кам'янське лісництво: квартал 11, виділ 5) порівняно з контролем

Ґрунти як на обстеженому виділі, так і на контролі пухкі та, вниз по профілю, слабоуцільнені. Тільки контрольний ґрунт глибше 17 см переходить в категорію уцільнених. Різниця незначна. Екологічно направлений обробіток ґрунту дозволив позбавитись від його деформацій. Ґрунт повернувся до первинного стану, після його обробки, під час підготовки для подальшого штучного лісовідновлення.

Після вирубки головної деревної породи проведено комплекс робіт з підготовки ґрунту для подальшого використання, восени 2025 року планується висадка саджанців сосни звичайної та дубу звичайного. Ділянка готова для лісокористування.

2.11. Дніпровське лісництво: квартал 17, виділ 10

Площа виділу – 3,0 га, площа зрубу – 2,3 га. Протягом весни-літа 2025 р. були проведені рубки головного користування сосни звичайної (*Pinus sylvestris* L.) віком 83 роки (фото 2.31а). Супутня порода – береза повисла. На фото 2.31б координати обстеженого виділу.





Фото 2.31а

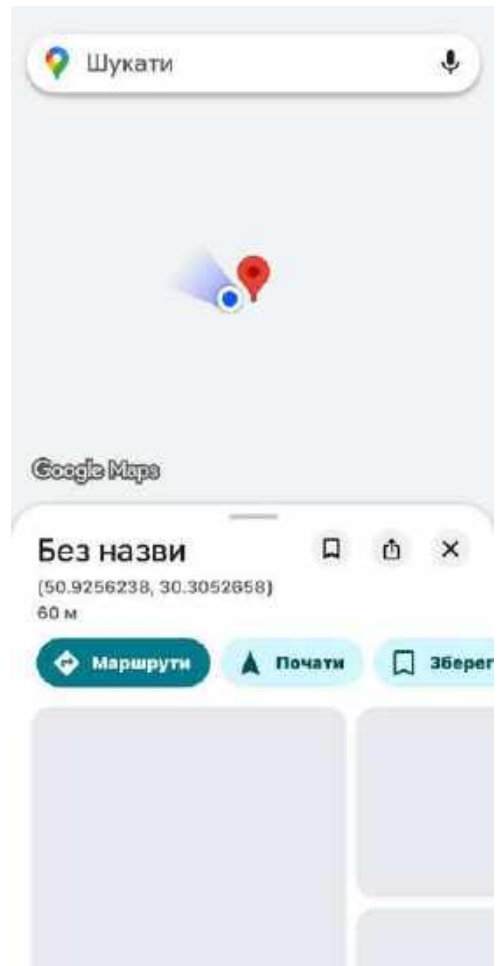


Фото 2.31б

Рельєф виділу рівнинний, відсутні будь-які прояви мікро- і мезорельєфу природного походження, ділянка безстічна.

На поверхні ґрунту сформувався потужний шар лісової підстилки, яка складається з листя, дрібних гілок, коренів трав, інших решток рослин. Залишки трав'янистої рослинності незначні, проективне покриття становить 20%.

На виділі проведені роботи з утилізації рослинних решток. Однак на поверхні є ще помітна кількість порубкових решток як в розкиданому стані, так і складованих, частина з яких залишена для перегнивання (фото 2.32). Спостерігаються незначні порушення поверхні, руйнування підстилки, оголення та продавлення ґрунту (фото 2.33).

Планується посадка сосни звичайної та берези повислої (7Сз3Бп), восени 2025 р. чи весною 2026 р., залежно від погодних умов.





Фото 2.32



Фото 2.33

По всій території обстеженого виділу і на контролі проведені вимірювання твердості ґрунту за допомогою пенетрометру. Ґрунти на обох ділянках дерново-слабопідзолисті піщані глеюваті на водно-льодовикових пісках. Статистична обробка даних вимірів дозволила отримати середні показники твердості для шарів ґрунту по профілю до глибини 60 см. За отриманими показниками побудований графік твердості ґрунту на обстеженій ділянці у порівнянні з контрольними показниками (табл. 2.11, рис. 2.11).

Таблиця 2.11 – Твердість ґрунту після проведених рубок сосни звичайної (*Pinus sylvestris* L.) (Дніпровське лісництво: квартал 17, виділ 10)

№ п.п	Глибина, см	Твердість, кг/см ²		№ п.п	Глибина, см	Твердість, кг/см ²	
		виділ	контроль			виділ	контроль
1	0	4,8	4,7	14	32,5	23,3	12,1
2	2,5	6,1	4,9	15	35	22,1	12
3	5	8,7	7,2	16	37,5	20,6	12,2
4	7,5	13,9	8,7	17	40	19,8	13,1
5	10	15,6	10	18	42,5	19,4	13,9
6	12,5	17,5	16,4	19	45	19,2	15,7
7	15	18,9	17,9	20	47,5	21,4	17,1
8	17,5	20	19,4	21	50	21,7	20,8
9	20	22,9	19,6	22	52,5	22,4	25,5
10	22,5	25,2	20,3	23	55	25,2	31,6
11	25	24,8	20,8	24	57,5	28,8	36,3
12	27,5	24,4	17,4	25	60	28,8	36,3
13	30	23,5	15,1				



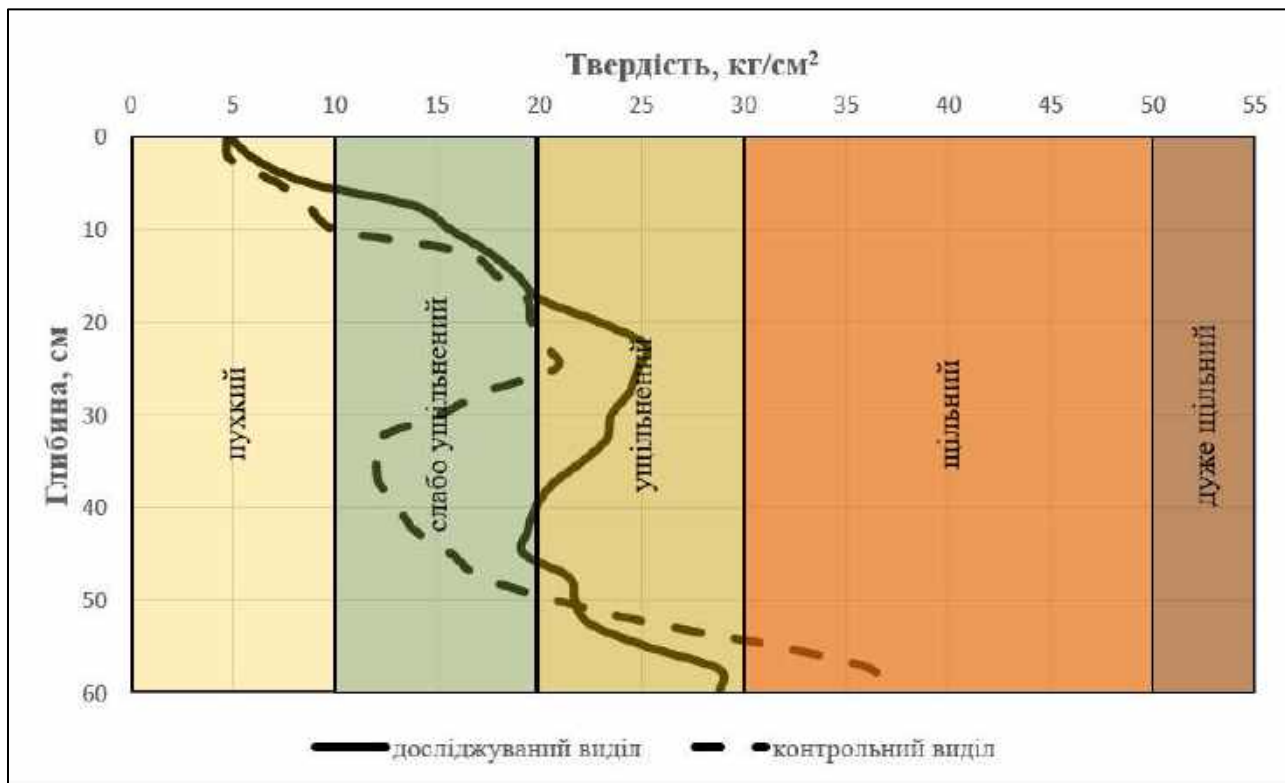


Рис. 2.11. Крива твердості ґрунту після проведених рубок сосни звичайної (*Pinus sylvestris* L.) (Дніпровське лісництво: квартал 17, виділ 10) порівняно з контролем

Вимірювання показало, що твердість ґрунту відносно контролю не змінилася, верхній шар залишився у категорії пухкого. Обидва ґрунти дещо ущільнюються в ілювійованій частині профілю. На дослідженому виділі ущільнення дещо більше, на 5 одиниць, різниця незначна.

Деформації ґрунту відсутні. Територія виділу рівна, не має схилів, має високу водопроникність ґрунту. Загроза розвитку водної ерозії відсутня. Територія виділу придатна для подальшого лісокористування.

2.12. Дніпровське лісництво: квартал 16, виділ 7.3

Площа виділу – 7,0 га, площа зрубу – 2,9 га. Протягом весни-літа 2025 р. були проведені рубки головного користування сосни звичайної (*Pinus sylvestris* L.) віком 87 років (фото 2.34а). Супутня порода – береза повисла. На фото 2.34б координати обстеженого виділу.





Фото 2.34а



Фото 2.34б

Територія виділу має рівний рельєф, будь-які схили відсутні. На поверхні ґрунту виділу дуже розріджена трав'яниста рослинність, проективне покриття становить 50%. Лісова підстилка, що сформувалася на поверхні ґрунту, добре розвинена, складається з листя, хвої, дрібних гілок, коренів трав, моху, інших решток рослин (фото 2.35).

Лісорубні роботи виконані протягом весни-літа 2025 року. На ділянці проводяться роботи зі збору та утилізації порубкових решток лісових порід шляхом вивезення або спалення. Важка колісна техніка, яка виконувала роботи планованої діяльності, залишила сліди продавлення і порушення поверхні ґрунту (фото 2.36).

На території виділу будуть проведені роботи з підготовки ґрунту до штучного лісовідновлення (нарізані борозни глибиною 10-15 см). Посадка саджанців сосни звичайної та берези повислої планується на весну 2026 р.





Фото 2.35



Фото 2.36

За допомогою пенетрометра на поверхні території виділу вимірювали твердість ґрунту, як і на найближчому виділі, де роботи планованої діяльності ще не проводились (контролі). Ґрунти на обох ділянках дерново-слабопідзолисті піщані глеюваті на водно-льодовикових пісках. Статистична обробка даних вимірів дозволила отримати середні показники твердості для шарів ґрунту по профілю до глибини 50 см на виділі, та 60 см – на контролі. За отриманими показниками побудований графік твердості ґрунту на обстеженій та контрольній ділянках (табл. 2.12, рис. 2.12).

Таблиця 2.12 – Твердість ґрунту після проведених рубок сосни звичайної (*Pinus sylvestris* L.) (Дніпровське лісництво: квартал 16, виділ 7.3)

№ п.п	Глибина, см	Твердість, кг/см ²		№ п.п	Глибина, см	Твердість, кг/см ²	
		виділ	контроль			виділ	контроль
1	0	6,8	5,5	14	32,5	29	20,6
2	2,5	7,3	5,7	15	35	29,8	19,8
3	5	9,9	7,4	16	37,5	29,3	17,9
4	7,5	11,3	8,8	17	40	28,9	18
5	10	13,1	10,9	18	42,5	29,2	18
6	12,5	24,2	13,6	19	45	30,5	16,7
7	15	28,2	14,7	20	47,5	33,9	16,8
8	17,5	33,4	16,8	21	50	43,3	16,6
9	20	33,1	19,4	22	52,5		16,6
10	22,5	29,4	19,2	23	55		19,7
11	25	24,9	19,6	24	57,5		24,6
12	27,5	26,2	20,2	25	60		24,6
13	30	29,3	22,2				



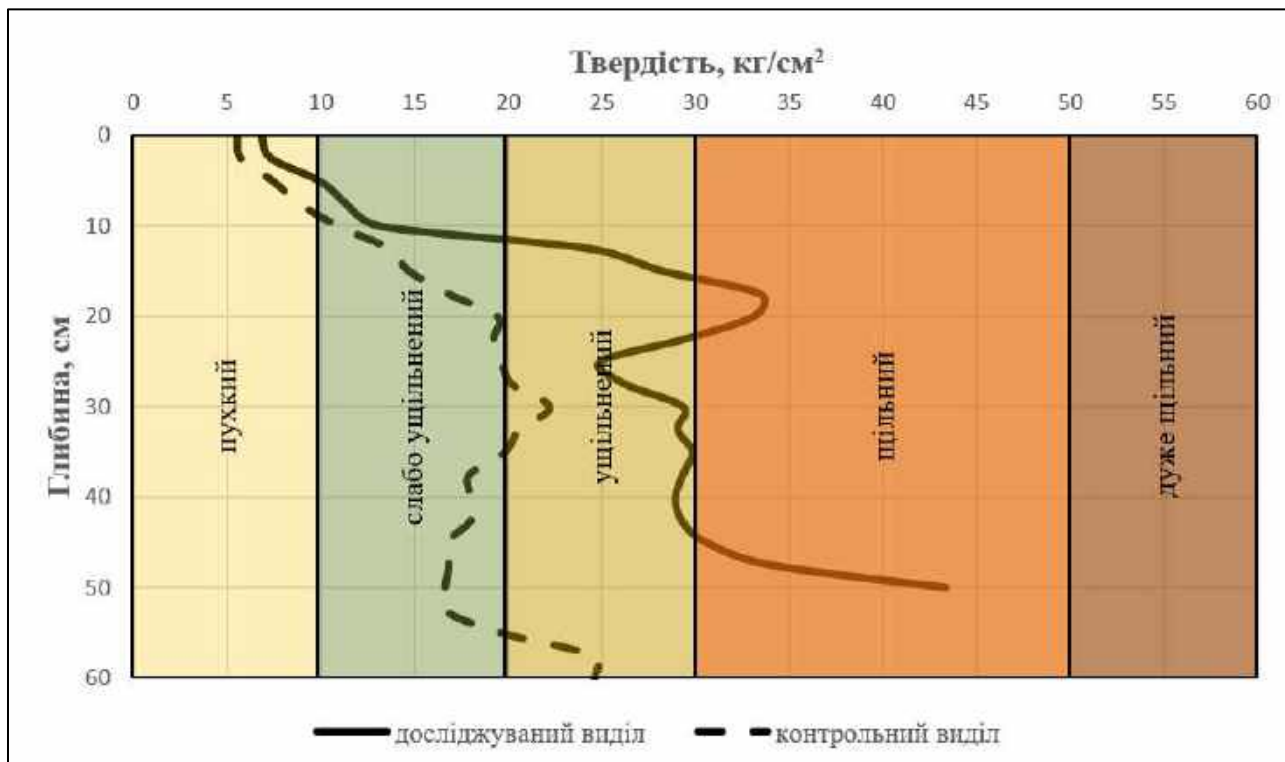


Рис. 2.12. Крива твердості ґрунту після проведених рубок сосни звичайної (*Pinus sylvestris* L.) (Дніпровське лісництво: квартал 16, виділ 7.3) порівняно з контролем

Вимірювання показало, що твердість ґрунту верхнього шару відносно контролю не змінилась, вони обидва знаходяться у категорії пухкого. З глибини 15 см ґрунти переходять в категорію слабо ущільненого через ілювійованість. На глибині 45 см спостерігається щільний прошарок.

Територія виділу рівна, похил відсутній. Пошкодження лісової підстилки і невеликі ділянки оголеної поверхні ґрунту, що з'явилися на ділянці, після проходження важкої колісної техніки, під час лісорубних робіт, не загрожують початку процесів ерозійних процесів. Висока ступінь водопроникності ґрунтів виключає вірогідність накопичення води у профілі, на поверхні та її рух, що може викликати ерозію.

Ділянка готова для подальшого лісокористування, посадки молодих дерев.

2.13. Ясногородське лісництво: квартал 32, виділ 5.3

Площа виділу – 4,5 га, площа зрубу – 1,3 га. Взимку 2025 р. були проведені рубки головного користування сосни звичайної (*Pinus sylvestris* L.) віком 86 років (фото 2.37а). На фото 2.37б координати обстеженого виділу.





Фото 2.37а

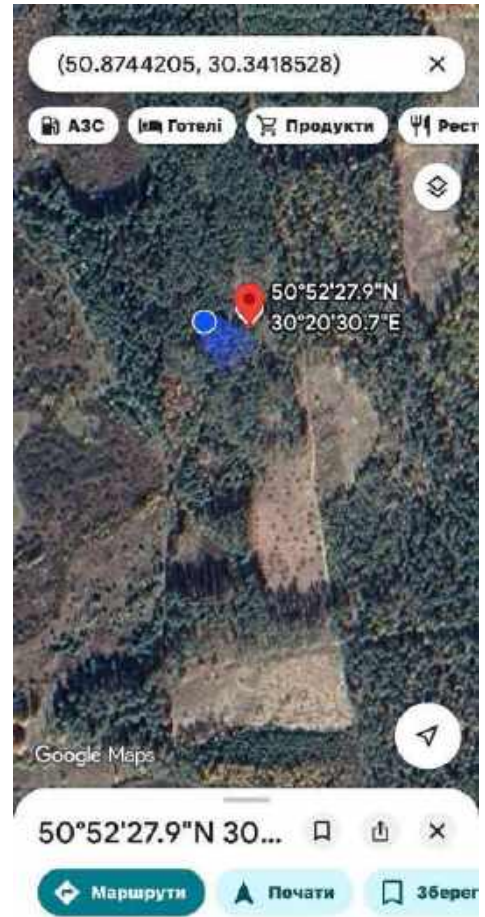


Фото 2.37б

Рельєф загалом рівнинний, мікрорельєф не розвинений. Поверхня ґрунту вкрита добре розвиненою трав'янистою рослинністю проективне покриття – 75%. На поверхні ґрунту сформований потужний шар лісової підстилки, який складається з хвої, коренів трав, дрібних гілок, інших рослинних решток. Нижня частина підстилки представлена переважно напіврозкладеними органічними рештками рослин.

Після робіт планованої діяльності з території вивезена промислова деревина, проведено очищення ділянки (утилізовані порубкові рештки шляхом вивезення або спалення).

Технологічні колії, від проходів важкої колісної техніки не спостерігаються, продавлення відсутні.

Після вирубки на виділі вчасно виконаний комплекс робіт з підготовки ґрунту до посадки нових насаджень. Весною 2025 р. проведена посадка сосни звичайної та дубу звичайного (5Сз1Дз), які нормально розвиваються. Міжряддя вкрите травою (фото 2.38, 2.39).





Фото 2.38



Фото 2.39

Твердість ґрунту за допомогою пенетрометра вимірювали по всій території виділу і найближчого виділу, де роботи планованої діяльності ще не проводились, ґрунт на обох ділянках дерново-слабопідзолистий піщаний на давньоалювіальних пісках. В результаті статистичної обробки даних вимірів отримали середні показники твердості для різних шарів ґрунту по профілю до глибини 55 см та 60 см на контролі. За отриманими показниками побудований графік, що дозволяє порівнювати твердість ґрунту на обстеженій ділянці з контрольними показниками (табл. 2.13, рис. 2.13).

Таблиця 2.13 – Твердість ґрунту після проведених рубок сосни звичайної (*Pinus sylvestris* L.) (Ясногородське лісництво: квартал 32, виділ 5.3)

№ п.п	Глибина, см	Твердість, кг/см ²		№ п.п	Глибина, см	Твердість, кг/см ²	
		виділ	контроль			виділ	контроль
1	0	10,6	17,6	14	32,5	27,5	37,6
2	2,5	11,1	18,4	15	35	27,8	36
3	5	14,7	20,2	16	37,5	29,9	35,9
4	7,5	17,3	20,9	17	40	32,6	33,9
5	10	16,2	25,2	18	42,5	33,9	29,9
6	12,5	17,3	30,3	19	45	35,1	28,9
7	15	16,3	30,2	20	47,5	35,3	28,3
8	17,5	20,2	29,3	21	50	38,5	24,2
9	20	22,4	30,7	22	52,5	58,4	20,8
10	22,5	22,6	36,6	23	55	53	21,2
11	25	22,6	33,7	24	57,5		26,4
12	27,5	25,3	37,8	25	60		26,4
13	30	27,5	37,9				



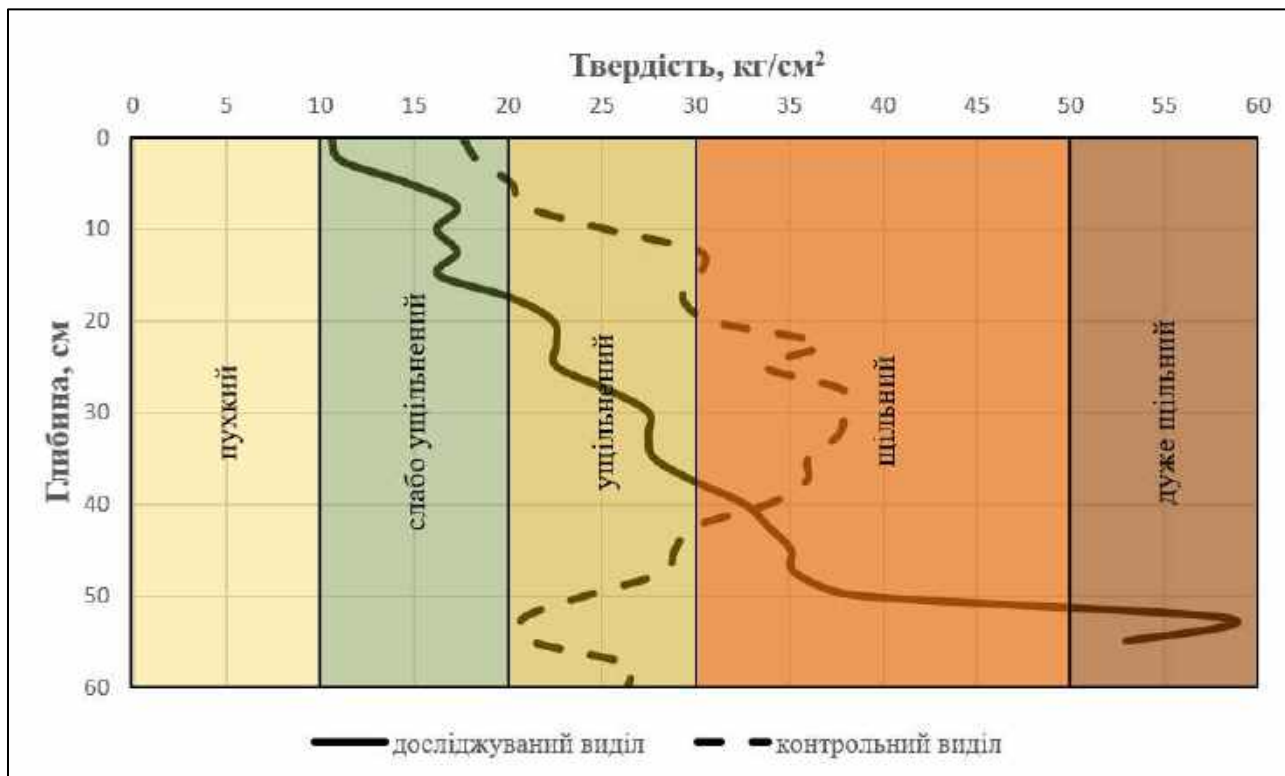


Рис. 2.13. Крива твердості ґрунту після проведених рубок сосни звичайної (*Pinus sylvestris* L.) (Ясногородське лісництво: квартал 32, виділ 5.3) порівняно з контролем

Результати отриманих даних з твердості ґрунту засвідчують, що показники на контрольній ділянці вищі на 5-7 пунктів у верхній половині профілю, що статистично незначуще і ґрунти відносяться до категорій слабо ущільнених. Ілювіальний щільний горизонт починається з глибини 40 см, що підтверджують отримані показники – ґрунт переходить в категорію щільних, та навіть дуже щільних нижче 50 см. Оскільки верхня частина профілю ґрунту відноситься до категорії слабо ущільнених, тому водопроникна.

Враховуючи те, що ми маємо справу з ґрунтом легкого гранулометричного складу, з достатньо хорошим ступенем водопроникності, то гарантовані швидке поглинання зайвої вологи під час дощів або танення снігу, відсутність накопичення і руху водних потоків. Тому, загалом, на території виділу загроза водної ерозії мінімальна. Ґрунт здатен повернутися у початковий стан після проведених робіт з підготовки ґрунту для подальшого лісовідновлення.

2.14. Ясногородське лісництво: квартал 32, виділ 3.7

Площа виділу – 7,9 га, площа зрубу – 2,5 га. Весною 2025 р. були проведені рубки головного користування дубу звичайного (*Quercus robur* L.) віком 109 років (фото 2.40а). Супутні породи – береза повисла, сосна звичайна. На фото 2.40б координати обстеженого виділу.





Фото 2.40а



Фото 2.40б

Виділ розташований на рівній ділянці, прояви будь-яких форм мікро- і мезорельєфу природного походження відсутні, ділянка безстічна. Поверхня ґрунту на території виділу зайнята щільною високою трав'янистою рослинністю (злаки, осока, папороть та ін.), проективне покриття становить 90%. Сформувалася лісова підстилка, що складається із решток рослин – листя, дрібних гілок, коренів трав.

Рубки головного користування на виділі проведені навесні 2025 року. Промислова деревина вивезена, проведені роботи з очищення території. Порубкові рештки утилізовані шляхом вивезення або спалення. На поверхні ґрунту частково залишилась дрібні рослинні порубкові рештки для перегнивання (фото 2.41, 2.42). Відсутні пониження або продавлення шару ґрунту після проходу колісної техніки, яка використовувалась під час рубок дерев дубу.

На території виділу плануються роботи з підготовки ґрунту для подальшого лісокористування, будуть нарізані борозни глибиною 10-15 см, а весною 2025 року посадка сосни звичайної та дубу звичайного, за схемою: 5 рядів сосни, 1 ряд дубу.





Фото 2.41



Фото 2.42

При визначенні щільності ґрунтового профілю, пенетрометром робили достатню кількість уколів для формування репрезентативної статистичної вибірки та наступного статистичного аналізу отриманих значень. Ґрунт на обох ділянках дерново-слабопідзолистий піщаний на давньооалювіальних пісках. Статистична обробка даних вимірів дозволила отримати середні показники твердості для шарів ґрунту по профілю до глибини 60 см (табл. 2.14). За отриманими показниками побудований графік твердості ґрунту на обстеженій ділянці у порівнянні з контрольними показниками (рис. 2.14).

Таблиця 2.14 – Твердість ґрунту після проведених рубок дубу звичайного (*Quercus robur* L.) (Ясногородське лісництво: квартал 32, виділ 3.7)

№ п.п	Глибина, см	Твердість, кг/см ²		№ п.п	Глибина, см	Твердість, кг/см ²	
		виділ	контроль			виділ	контроль
1	0	0,3	9,3	14	32,5	12,7	3,6
2	2,5	9,4	9,5	15	35	12,5	2,9
3	5	9,7	10,3	16	37,5	13	2,3
4	7,5	10,7	9,2	17	40	13,3	8,7
5	10	11,6	8,8	18	42,5	13,1	10,2
6	12,5	15,7	8,9	19	45	11,5	9,5
7	15	16,3	9,1	20	47,5	9,9	7,5
8	17,5	16,6	8,4	21	50	10,5	6,1
9	20	14,4	7,1	22	52,5	10,7	9,4
10	22,5	13,7	5,8	23	55	12,1	10,6
11	25	13	5,2	24	57,5	12,8	12,4
12	27,5	12,6	4,9	25	60	12,8	12,4
13	30	12,7	4,2				



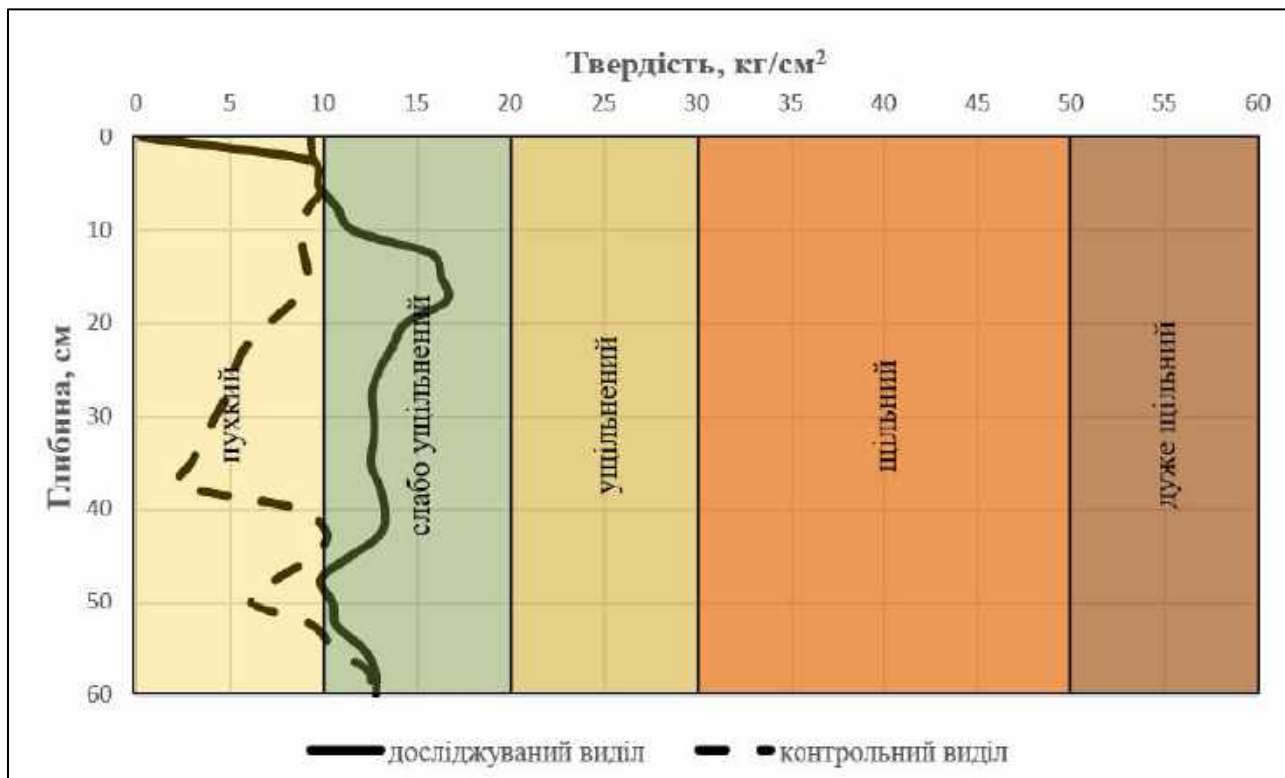


Рис. 2.14. Крива твердості ґрунту після проведених рубок дубу звичайного (*Quercus robur* L.) (Ясногородське лісництво: квартал 32, виділ 3.7) порівняно з контролем

З графіка видно, що на виділі, де проводились роботи планованої діяльності, верхній шар ґрунту (0-10 см) менш ущільнений, ніж на контролі. Отже, деформацій не зазнав. Вниз по профілю щільність дещо наростає, оскільки ґрунт профільно-диференційований. Обидва ґрунти в нижній частині профілю відносяться до слабо ущільнених, а тому – до добре водопроникних.

На території виділу загроза водної ерозії мінімальна. Рівний рельєф, щільний шар лісової підстилки, оптимальна водопроникність ґрунту, виключають ймовірність руйнівного руху води по поверхні ділянки. Територія виділу придатна для початку підготовчих робіт під посадку саджанців нових лісових культур (очищення від порубкових залишків, підготовка ґрунту – прокладання борозен глибиною 10-15 см).



ВИСНОВОК

Проведення моніторингу стану ґрунтового покриву Димерського надлісництва філії «Столичний лісовий офіс» ДП «Ліси України» (лісництва колишньої філії «Димерське лісове господарство» ДП «Ліси України») на ділянках головного користування, після проведення робіт планованої діяльності, показало, що розбіжностей між прогнозованим та фактичним впливом господарської діяльності на ґрунтовий покрив не виявлено. Дуже рідко мають місце незначні пошкодження лісової підстилки, техногенні продавлення ґрунту в результаті проходів важкої колісної техніки під час лісорубних робіт.

Визначені пошарові показники твердості ґрунту показали, що деформації та ущільнення його верхнього шару відсутні, тому що вчасно проведені роботи з підготовки для подальшого лісовикористання.

Рельєф переважно рівнинний, висока поглинаюча здатність дерново-підзолистих ґрунтів, шар лісової підстилки, часто потужна трав'яниста рослинність і її залишки на поверхні, виключають можливість розвитку водної або вітрової ерозії, на обстеженій території. На деяких виділах вже проведені роботи з підготовки ґрунту, та висаджені саджанці нових лісових порід, які добре розвиваються.

Для Димерського надлісництва філії «Столичний лісовий офіс» ДП «Ліси України» репрезентативними були визначені такі ділянки:

Литвинівське лісництво: квартал 31 (виділ 4), квартал 22 (виділ 6);

Шевченківське лісництво: квартал 47 (виділ 1), квартал 29 (виділ 32);

Катюжанське лісництво: квартал 81 (виділ 12), квартал 82 (виділ 5);

Руднянське лісництво: квартал 48 (виділ 11), квартал 41 (виділ 11);

Кам'янське лісництво: квартал 68 (виділ 17), квартал 11 (виділ 5);

Дніпровське лісництво: квартал 17 (виділ 10), квартал 16 (виділ 7.3);

Ясногородське лісництво: квартал 32 (виділ 5.3), квартал 32 (виділ 3.7).

Отже, ведення лісогосподарської діяльності з дотриманням встановлених законодавством України вимог, що ґрунтуються на багаторічному досвіді лісоводів практиків та сучасних наукових розробках у галузі лісівництва (Правила рубок головного користування, затверджені наказом Держкомітету лісового господарства України 23.12.2009 №364, зареєстровано в Міністерстві юстиції України 26.01.2010 р. за №85/17380, Санітарні правила в лісах України, затверджені постановою Кабінету Міністрів України від 27.07. 1995 р. №555), не наносить жодної шкоди ґрунтовому покриву лісових масивів, не спричиняє розвиток деградаційних процесів взагалі, та процесів ерозії ґрунтів зокрема.



Використана література

1. Загальна характеристика лісів України. URL: <https://forest.gov.ua/napryamki-diyalnosti/lisi-ukrayini/zagalna-harakteristika-lisiv-ukrayini>.
2. Селінний М., Корма О. Лісове господарство України: сучасний стан та перспективи розвитку. Modern Economics. 2019. № 17(2019). с. 211-217.
3. Правила відтворення лісів, затверджені постановою Кабінету Міністрів України від 1 березня 2007 р. №303 із змінами, внесеними згідно з Постановами КМ №748 (748-2013-п) від 07.08.2013; №1065 (1065-2019-п) від 04.12.2019; №826 (826-2020-п) від 09.09.2020; №1410 (1410-2022-п) від 20.12.2022). URL: <https://www.kmu.gov.ua/nras/69291809>.
4. Генсірук С.А. Ліси України / С.А. Генсірук. – Львів : Вид-во Наук. тов. ім. Шевченка, УкрДЛТУ, 2002. – 495 с.
5. Геоморфологічне районування України. URL: <https://geomap.land.kiev.ua/zoning-6.html>.
6. Агрогрунтове районування України. URL: <https://geomap.land.kiev.ua/zoning-2.html>.



Додатки

1. Показники вимірів твердості ґрунту за допомогою пенетromетру після проведених рубок сосни звичайної (*Pinus sylvestris* L.) (Литвинівське лісництво: квартал 31, виділ 4)

Дата/час 23.09.2025
09:32
Широта 50.701116
Довгота 30.112345
Тип наконечника
Маллий

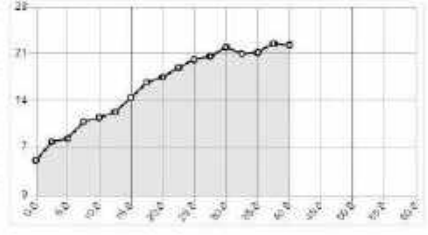
Глибина, см	Зусилля, кг/см ²
0.0	5.4
2.5	5.8
5.0	14.7
7.5	18.5
10.0	19.8
12.5	20.1
15.0	18.6
17.5	18.2
20.0	16.7
22.5	15.3
25.0	13.8
27.5	14.0
30.0	13.3
32.5	12.9
35.0	14.6
37.5	13.0
40.0	11.3
42.5	10.7
45.0	10.5
47.5	8.7
50.0	8.8
52.5	11.1
55.0	13.0
57.5	14.5
60.0	14.5



Виділ

Дата/час 23.09.2025
09:35
Широта 50.701578
Довгота 30.112206
Тип наконечника
Маллий

Глибина, см	Зусилля, кг/см ²
0.0	5.4
2.5	7.5
5.0	8.4
7.5	10.9
10.0	11.5
12.5	12.3
15.0	14.5
17.5	16.7
20.0	17.5
22.5	19.0
25.0	20.1
27.5	20.5
30.0	22.0
32.5	21.0
35.0	21.2
37.5	22.5
40.0	22.5
42.5	22.3
45.0	
47.5	
50.0	
52.5	
55.0	
57.5	
60.0	

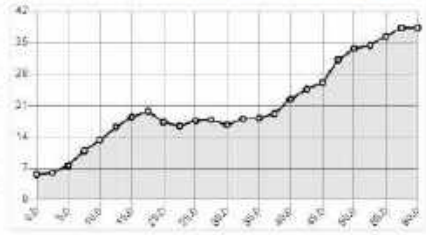


Контроль

2. Показники вимірів твердості ґрунту за допомогою пенетromетру після проведених рубок сосни звичайної (*Pinus sylvestris* L.) (Литвинівське лісництво: квартал 22, виділ 6)

Дата/час 23.09.2025
09:41
Широта 50.720137
Довгота 30.108778
Тип наконечника
Маллий

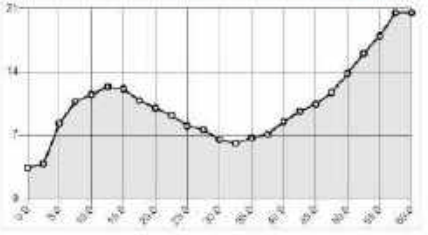
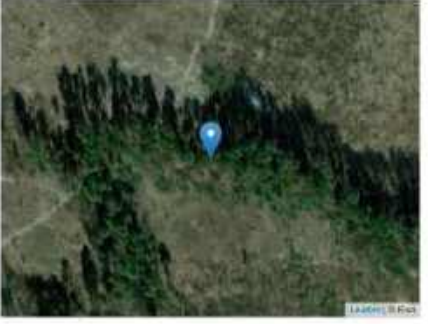
Глибина, см	Зусилля, кг/см ²
0.0	5.7
2.5	5.1
5.0	7.0
7.5	10.9
10.0	13.3
12.5	18.2
15.0	18.4
17.5	29.7
20.0	17.5
22.5	16.4
25.0	17.6
27.5	17.9
30.0	16.6
32.5	18.0
35.0	18.2
37.5	19.2
40.0	22.4
42.5	24.6
45.0	26.0
47.5	31.1
50.0	33.0
52.5	34.8
55.0	36.3
57.5	38.2
60.0	38.2



Виділ

Дата/час 23.09.2025
09:43
Широта 50.720089
Довгота 30.110298
Тип наконечника
Маллий

Глибина, см	Зусилля, кг/см ²
0.0	3.6
2.5	3.8
5.0	8.3
7.5	10.7
10.0	11.5
12.5	12.8
15.0	12.1
17.5	10.8
20.0	10.0
22.5	9.2
25.0	8.0
27.5	7.6
30.0	9.5
32.5	6.1
35.0	6.7
37.5	7.1
40.0	8.5
42.5	8.6
45.0	10.4
47.5	11.7
50.0	13.5
52.5	16.0
55.0	17.9
57.5	20.9
60.0	20.5



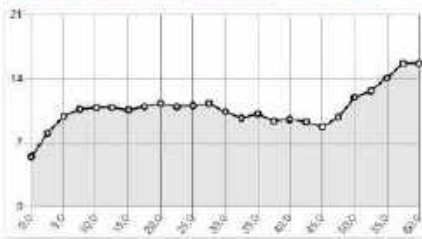
Контроль



3. Показники вимірів твердості ґрунту за допомогою пенетрометру після проведених рубок сосни звичайної (*Pinus sylvestris* L.) (Шевченківське лісництво: квартал 47, виділ 1)

Дата/час 23.09.2025
10:20
Широта 50.743813
Довгота 30.157347
Тип наконечника
Маллий

Глибина, см	Зусилля, кг/см2
0.0	5.5
2.5	8.1
5.0	8.8
7.5	10.7
10.0	10.9
12.5	10.5
15.0	10.6
17.5	11.0
20.0	11.3
22.5	11.0
25.0	11.1
27.5	11.3
30.0	10.4
32.5	9.7
35.0	10.2
37.5	9.4
40.0	9.6
42.5	9.3
45.0	9.6
47.5	9.8
50.0	12.0
52.5	12.7
55.0	14.1
57.5	15.7
60.0	15.7



Виділ

Дата/час 23.09.2025
10:21
Широта 50.743748
Довгота 30.157360
Тип наконечника
Маллий

Глибина, см	Зусилля, кг/см2
0.0	6.4
2.5	8.4
5.0	13.1
7.5	14.7
10.0	16.5
12.5	17.9
15.0	17.8
17.5	17.6
20.0	16.7
22.5	16.8
25.0	16.2
27.5	15.5
30.0	15.0
32.5	14.0
35.0	12.7
37.5	11.2
40.0	10.8
42.5	11.5
45.0	13.1
47.5	15.7
50.0	23.0
52.5	12.2
55.0	15.2
57.5	18.3
60.0	18.3

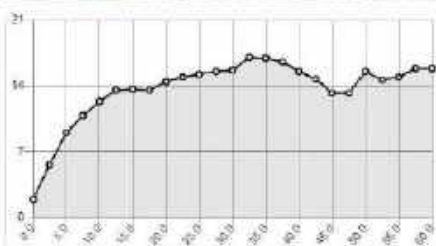



Контроль

4. Показники вимірів твердості ґрунту за допомогою пенетрометру після проведених рубок сосни звичайної (*Pinus sylvestris* L.) (Шевченківське лісництво: квартал 29, виділ 32)

Дата/час 23.09.2025
10:48
Широта 50.750159
Довгота 30.151310
Тип наконечника
Маллий

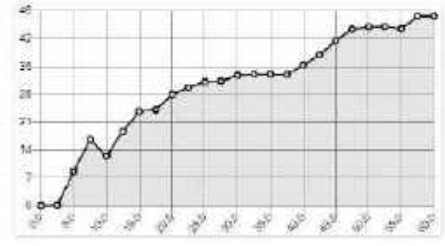
Глибина, см	Зусилля, кг/см2
0.0	1.9
2.5	5.6
5.0	9.0
7.5	10.6
10.0	12.3
12.5	13.5
15.0	13.6
17.5	13.9
20.0	14.4
22.5	14.9
25.0	15.1
27.5	15.5
30.0	15.6
32.5	17.0
35.0	16.9
37.5	16.6
40.0	15.5
42.5	14.7
45.0	13.2
47.5	13.2
50.0	15.5
52.5	14.0
55.0	14.0
57.5	15.8
60.0	15.8



Виділ

Дата/час 23.09.2025
10:50
Широта 50.759849
Довгота 30.151020
Тип наконечника
Маллий

Глибина, см	Зусилля, кг/см2
0.0	0.0
2.5	0.1
5.0	8.6
7.5	16.6
10.0	12.5
12.5	18.7
15.0	29.7
17.5	24.1
20.0	27.9
22.5	29.7
25.0	31.1
27.5	31.3
30.0	32.8
32.5	33.0
35.0	33.0
37.5	32.9
40.0	35.3
42.5	37.9
45.0	41.5
47.5	44.4
50.0	46.9
52.5	45.0
55.0	44.5
57.5	42.6
60.0	47.6



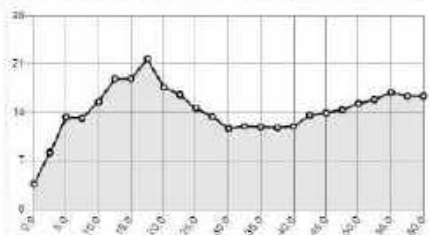
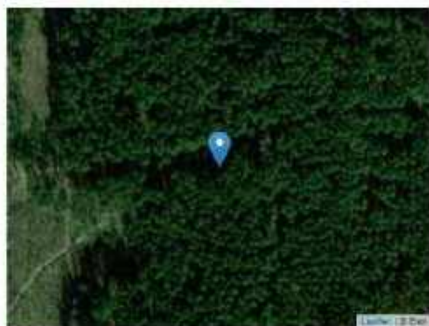
Контроль



5. Показники вимірів твердості ґрунту за допомогою пенетрометра після проведених рубок сосни звичайної (*Pinus sylvestris* L.) (Катюжанське лісництво: квартал 81, виділ 12)

Дата/час 23.09.2025
11:40
Широта 50.806580
Довгота 30.162233
Тип наконечника
Маллий

Глибина, см	Зусилля, кг/см ²
0.0	3.6
2.5	8.2
5.0	13.3
7.5	13.1
10.0	15.6
12.5	18.9
15.0	16.9
17.5	21.8
20.0	17.7
22.5	16.6
25.0	14.6
27.5	13.4
30.0	11.7
32.5	12.0
35.0	11.9
37.5	11.6
40.0	12.0
42.5	13.6
45.0	13.9
47.5	14.4
50.0	15.3
52.5	13.9
55.0	16.8
57.5	16.4
60.0	16.4



Виділ

Дата/час 23.09.2025
11:41
Широта 50.806072
Довгота 30.162346
Тип наконечника
Маллий

Глибина, см	Зусилля, кг/см ²
0.0	5.6
2.5	8.0
5.0	9.6
7.5	11.9
10.0	11.8
12.5	13.0
15.0	13.1
17.5	12.0
20.0	13.1
22.5	13.6
25.0	13.0
27.5	13.5
30.0	14.2
32.5	15.8
35.0	14.0
37.5	13.1
40.0	13.3
42.5	14.6
45.0	14.7
47.5	13.3
50.0	14.3
52.5	14.3
55.0	14.0
57.5	15.1
60.0	15.1

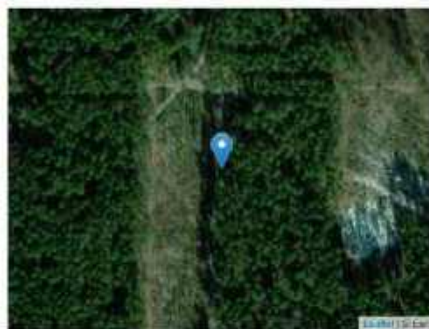


Контроль

6. Показники вимірів твердості ґрунту за допомогою пенетрометра після проведених рубок сосни звичайної (*Pinus sylvestris* L.) (Катюжанське лісництво: квартал 82, виділ 5)

Дата/час 23.09.2025
11:56
Широта 50.806548
Довгота 30.158848
Тип наконечника
Маллий


Глибина, см	Зусилля, кг/см ²
0.0	9.8
2.5	25.2
5.0	32.8
7.5	33.6
10.0	34.1
12.5	38.8
15.0	37.9
17.5	40.4
20.0	41.1
22.5	40.6
25.0	40.6
27.5	36.4
30.0	34.6
32.5	32.7
35.0	30.7
37.5	29.9
40.0	29.9
42.5	30.0
45.0	29.8
47.5	31.7
50.0	32.4
52.5	31.4
55.0	30.7
57.5	29.7
60.0	29.7



Виділ

Дата/час 23.09.2025
12:01
Широта 50.805114
Довгота 30.160962
Тип наконечника
Маллий

Глибина, см	Зусилля, кг/см ²
0.0	2.1
2.5	12.6
5.0	13.2
7.5	16.6
10.0	17.6
12.5	21.4
15.0	24.6
17.5	22.5
20.0	24.8
22.5	30.0
25.0	29.0
27.5	29.3
30.0	26.6
32.5	24.3
35.0	21.4
37.5	22.1
40.0	21.3
42.5	20.1
45.0	20.2
47.5	19.5
50.0	18.2
52.5	18.1
55.0	18.0
57.5	18.9
60.0	18.9



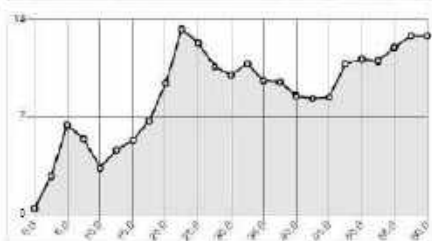
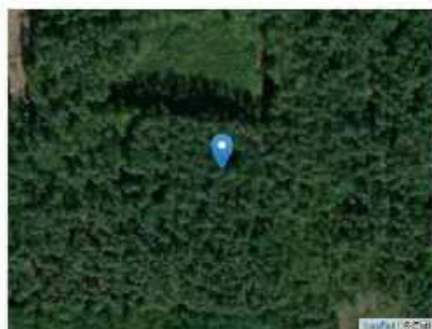
Контроль



7. Показники вимірів твердості ґрунту за допомогою пенетрометра після проведених рубок сосни звичайної (*Pinus sylvestris* L.) (Руднянське лісництво: квартал 48, виділ 11)

Дата/час 23.09.2025
12:41
Широта 50.898838
Довгота 30.211940
Тип наконечника
Малый

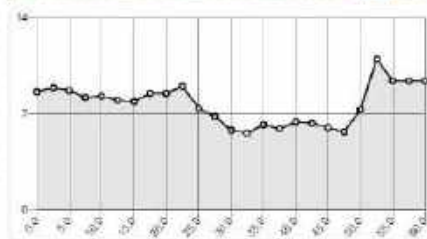
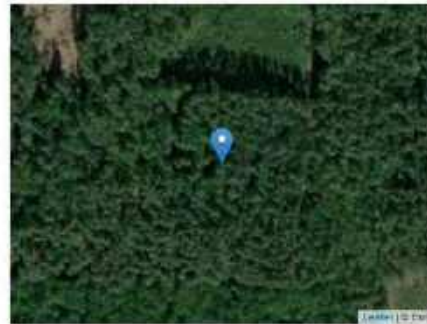
Глибина, см	Зусилля, кг/см ²
0.0	0.4
2.5	2.7
5.0	6.4
7.5	5.4
10.0	2.3
12.5	4.6
15.0	5.3
17.5	6.7
20.0	5.4
22.5	13.3
25.0	11.3
27.5	10.9
30.0	10.0
32.5	10.8
35.0	9.0
37.5	9.5
40.0	8.5
42.5	9.3
45.0	8.4
47.5	10.8
50.0	11.1
52.5	11.0
55.0	12.0
57.5	12.8
60.0	12.3



Виділ

Дата/час 23.09.2025
12:42
Широта 50.898838
Довгота 30.211267
Тип наконечника
Малый

Глибина, см	Зусилля, кг/см ²
0.0	5.0
2.5	5.9
5.0	8.7
7.5	8.2
10.0	8.3
12.5	9.0
15.0	7.9
17.5	6.5
20.0	6.5
22.5	9.0
25.0	7.4
27.5	6.8
30.0	5.9
32.5	5.6
35.0	6.2
37.5	5.9
40.0	6.4
42.5	6.3
45.0	6.0
47.5	5.7
50.0	7.3
52.5	11.0
55.0	9.4
57.5	9.4
60.0	9.4

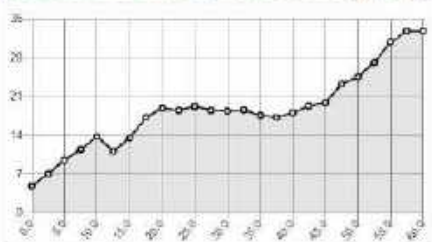
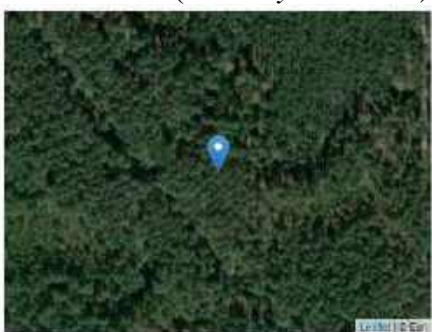


Контроль

8. Показники вимірів твердості ґрунту за допомогою пенетрометра після проведених рубок сосни звичайної (*Pinus sylvestris* L.) (Руднянське лісництво: квартал 41, виділ 11)

Дата/час 23.09.2025
13:36
Широта 50.888106
Довгота 30.195143
Тип наконечника
Малый

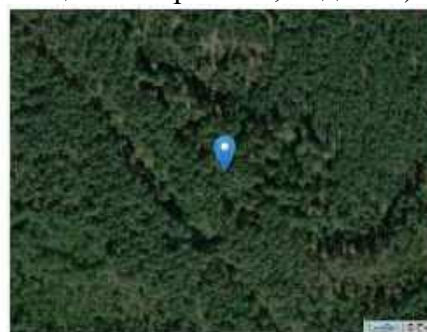
Глибина, см	Зусилля, кг/см ²
0.0	4.8
2.5	7.1
5.0	9.3
7.5	11.5
10.0	13.7
12.5	11.7
15.0	13.5
17.5	17.2
20.0	18.6
22.5	18.5
25.0	19.2
27.5	18.5
30.0	18.4
32.5	18.6
35.0	17.6
37.5	17.2
40.0	18.1
42.5	19.3
45.0	19.9
47.5	23.2
50.0	24.5
52.5	27.1
55.0	30.8
57.5	32.6
60.0	32.8



Виділ

Дата/час 23.09.2025
13:11
Широта 50.898617
Довгота 30.155905
Тип наконечника
Малый

Глибина, см	Зусилля, кг/см ²
0.0	1.9
2.5	2.6
5.0	5.6
7.5	8.1
10.0	10.7
12.5	8.0
15.0	10.1
17.5	10.3
20.0	10.3
22.5	10.6
25.0	11.8
27.5	11.6
30.0	12.6
32.5	12.7
35.0	14.6
37.5	15.6
40.0	17.5
42.5	19.2
45.0	18.5
47.5	19.3
50.0	20.2
52.5	20.3
55.0	21.4
57.5	25.7
60.0	25.7



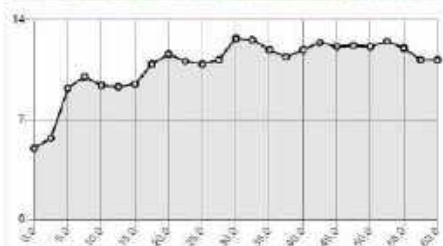

Контроль



9. Показники вимірів твердості ґрунту за допомогою пенетрометра після проведених рубок сосни звичайної (*Pinus sylvestris* L.) (Кам'янське лісництво: квартал 68, виділ 17)

Дата/час 23.09.2025
13:52
Широта 50.806896
Довгота 30.282721
Тип нахлещника
Малій


Глибина, см	Зусилля, кг/см ²
0.0	5.0
2.5	5.7
5.0	9.2
7.5	10.0
10.0	9.4
12.5	9.3
15.0	9.5
17.5	10.9
20.0	11.6
22.5	11.1
25.0	10.9
27.5	12.2
30.0	12.7
32.5	12.8
35.0	12.9
37.5	13.4
40.0	13.9
42.5	12.4
45.0	12.1
47.5	12.2
50.0	12.1
52.5	12.5
55.0	12.0
57.5	13.2
60.0	13.2



Виділ

Дата/час 23.09.2025
13:53
Широта 50.806472
Довгота 30.282721
Тип нахлещника
Малій

Глибина, см	Зусилля, кг/см ²
0.0	2.7
2.5	4.9
5.0	7.8
7.5	11.4
10.0	11.8
12.5	12.7
15.0	13.0
17.5	13.2
20.0	12.8
22.5	11.6
25.0	10.6
27.5	10.2
30.0	11.1
32.5	11.3
35.0	10.9
37.5	11.5
40.0	12.6
42.5	12.6
45.0	13.0
47.5	13.3
50.0	13.5
52.5	12.1
55.0	9.9
57.5	6.3
60.0	8.3

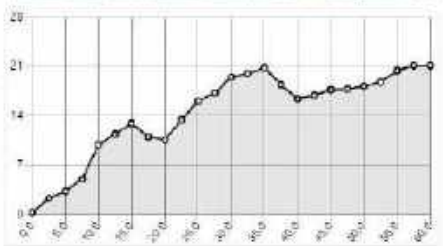
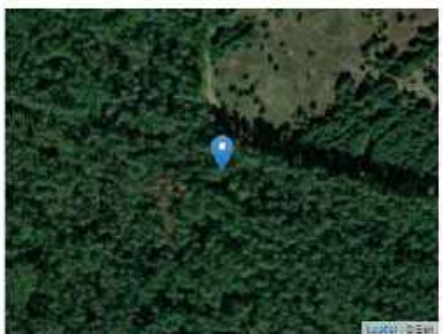


Контроль

10. Показники вимірів твердості ґрунту за допомогою пенетрометра після проведених рубок сосни звичайної (*Pinus sylvestris* L.) (Кам'янське лісництво: квартал 11, виділ 5)

Дата/час 23.09.2025
14:27
Широта 50.864067
Довгота 30.296229
Тип нахлещника
Малій


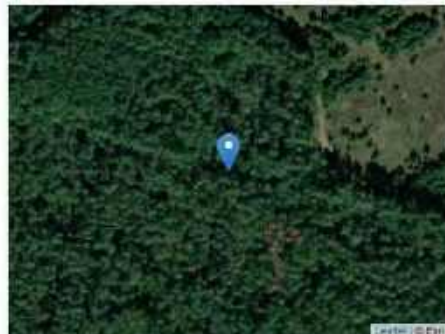
Глибина, см	Зусилля, кг/см ²
0.0	0.3
2.5	2.3
5.0	3.3
7.5	5.0
10.0	9.5
12.5	11.4
15.0	12.9
17.5	11.0
20.0	10.6
22.5	13.4
25.0	16.1
27.5	17.2
30.0	19.5
32.5	20.0
35.0	20.8
37.5	15.4
40.0	15.4
42.5	16.9
45.0	17.7
47.5	17.8
50.0	18.2
52.5	18.8
55.0	20.4
57.5	21.1
60.0	21.1



Виділ

Дата/час 23.09.2025
14:30
Широта 50.854388
Довгота 30.298435
Тип нахлещника
Малій

Глибина, см	Зусилля, кг/см ²
0.0	5.8
2.5	7.2
5.0	5.9
7.5	8.4
10.0	10.1
12.5	19.9
15.0	20.1
17.5	23.5
20.0	12.2
22.5	10.2
25.0	10.1
27.5	12.1
30.0	13.1
32.5	13.0
35.0	14.9
37.5	15.7
40.0	16.9
42.5	18.5
45.0	20.2
47.5	20.8
50.0	19.3
52.5	16.5
55.0	15.2
57.5	13.9
60.0	13.9



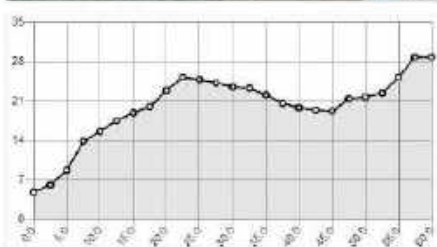
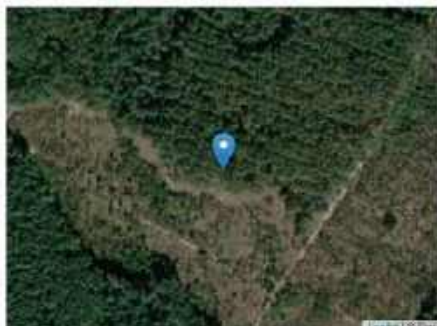
Контроль



11. Показники вимірів твердості ґрунту за допомогою пенетрометра після проведених рубок сосни звичайної (*Pinus sylvestris* L.) (Дніпровське лісництво: квартал 17, виділ 10)

Дата/час 23.09.2025
15:13
Широта 50.925842
Довгота 30.303852
Тип навігачника
Малін

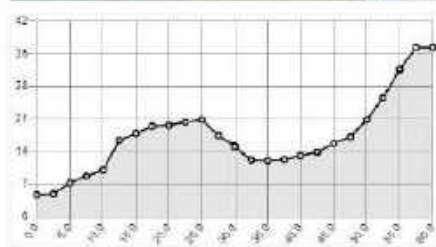
Глибина, см	Зусилля, кг/см ²
0.0	4.8
2.5	6.1
5.0	8.7
7.5	13.9
10.0	15.6
12.5	17.5
15.0	18.9
17.5	20.0
20.0	22.9
22.5	25.2
25.0	24.8
27.5	24.2
30.0	23.5
32.5	23.3
35.0	22.1
37.5	20.6
40.0	19.8
42.5	19.4
45.0	19.2
47.5	21.4
50.0	21.7
52.5	22.4
55.0	25.2
57.5	29.9
60.0	28.8



Виділ

Дата/час 23.09.2025
15:16
Широта 50.926369
Довгота 30.303734
Тип навігачника
Малін

Глибина, см	Зусилля, кг/см ²
0.0	4.7
2.5	4.9
5.0	7.2
7.5	8.7
10.0	10.0
12.5	16.4
15.0	17.9
17.5	19.4
20.0	19.6
22.5	20.3
25.0	20.8
27.5	17.4
30.0	15.1
32.5	12.1
35.0	13.0
37.5	12.2
40.0	13.1
42.5	13.9
45.0	15.7
47.5	17.1
50.0	20.8
52.5	25.5
55.0	31.6
57.5	36.3
60.0	36.3

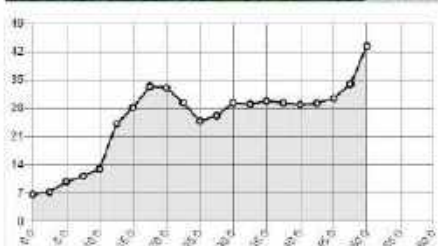
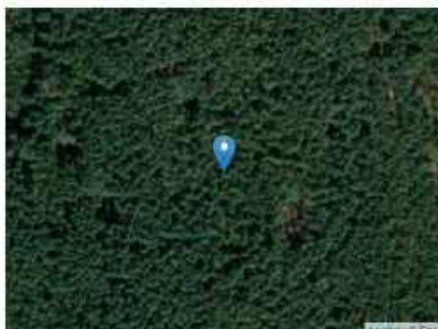


Контроль

12. Показники вимірів твердості ґрунту за допомогою пенетрометра після проведених рубок сосни звичайної (*Pinus sylvestris* L.) (Дніпровське лісництво: квартал 16, виділ 7.3)

Дата/час 23.09.2025
15:24
Широта 50.921013
Довгота 30.299499
Тип навігачника
Малін

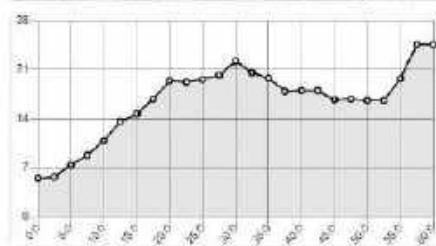
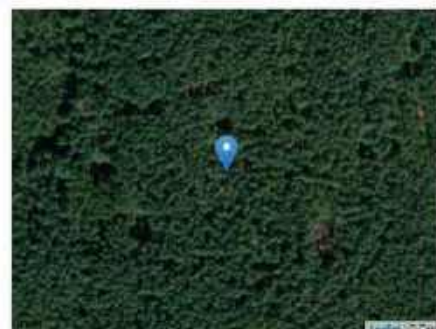
Глибина, см	Зусилля, кг/см ²
0.0	6.5
2.5	7.3
5.0	9.9
7.5	11.3
10.0	13.1
12.5	24.2
15.0	28.2
17.5	33.4
20.0	35.1
22.5	29.4
25.0	24.9
27.5	26.2
30.0	25.3
32.5	20.0
35.0	25.8
37.5	21.3
40.0	28.9
42.5	29.2
45.0	30.5
47.5	33.9
50.0	43.3
52.5	
55.0	
57.5	
60.0	



Виділ

Дата/час 23.09.2025
15:15
Широта 50.921146
Довгота 30.199114
Тип навігачника
Малін

Глибина, см	Зусилля, кг/см ²
0.0	5.5
2.5	5.7
5.0	7.4
7.5	9.9
10.0	10.9
12.5	13.6
15.0	14.7
17.5	16.8
20.0	19.4
22.5	19.2
25.0	19.6
27.5	20.2
30.0	22.2
32.5	20.6
35.0	19.8
37.5	17.8
40.0	18.0
42.5	18.0
45.0	16.7
47.5	16.8
50.0	16.6
52.5	16.6
55.0	19.7
57.5	24.6
60.0	24.6



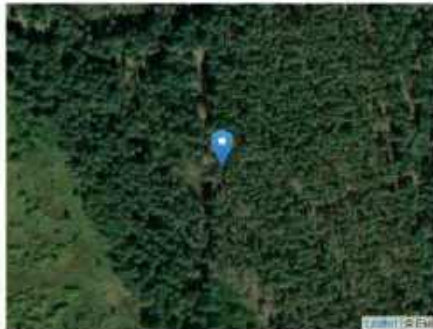
Контроль



13. Показники вимірів твердості ґрунту за допомогою пенетрометра після проведених рубок сосни звичайної (*Pinus sylvestris* L.) (Ясногородське лісництво: квартал 32, виділ 5.3)

Дата/час 23.09.2025
16:31
Широта 50.874786
Довгота 30.340410
Тип наконечника
Малій

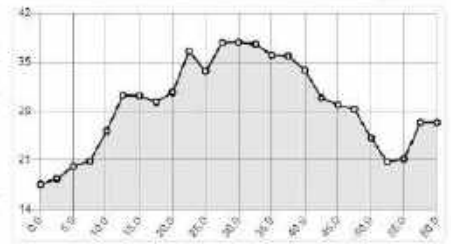
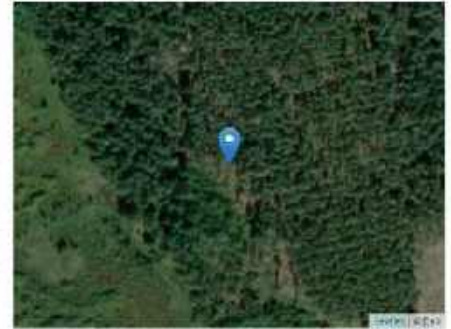
Глибина, см	Зусилля, кг/см ²
0.0	10.6
2.5	11.1
5.0	14.7
7.5	17.3
10.0	16.2
12.5	17.3
15.0	16.3
17.5	20.2
20.0	22.4
22.5	22.6
25.0	22.6
27.5	25.3
30.0	27.5
32.5	27.5
35.0	27.8
37.5	29.9
40.0	32.6
42.5	33.9
45.0	35.1
47.5	35.3
50.0	38.5
52.5	58.4
55.0	53.0
57.5	
60.0	



Виділ

Дата/час 23.09.2025
16:34
Широта 50.873986
Довгота 30.340755
Тип наконечника
Малій

Глибина, см	Зусилля, кг/см ²
0.0	17.6
2.5	18.4
5.0	20.1
7.5	20.9
10.0	25.2
12.5	30.3
15.0	30.2
17.5	29.3
20.0	30.7
22.5	36.6
25.0	33.7
27.5	37.8
30.0	37.9
32.5	37.6
35.0	36.0
37.5	35.9
40.0	33.9
42.5	29.9
45.0	26.9
47.5	26.3
50.0	24.2
52.5	20.8
55.0	21.2
57.5	26.4
60.0	26.4

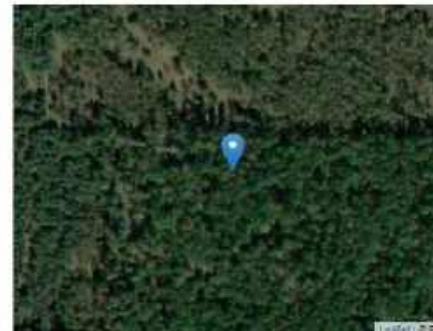


Контроль

14. Показники вимірів твердості ґрунту за допомогою пенетрометра після проведених рубок дубу звичайного (*Quercus robur* L.) (Ясногородське лісництво: квартал 32, виділ 3.7)

Дата/час 23.09.2025
16:40
Широта 50.877663
Довгота 30.346874
Тип наконечника
Малій

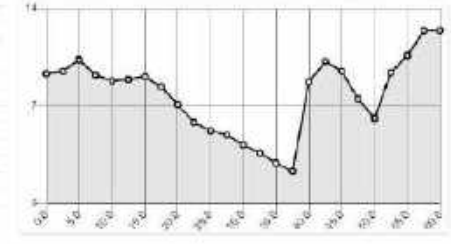
Глибина, см	Зусилля, кг/см ²
0.0	0.3
2.5	9.4
5.0	9.7
7.5	10.7
10.0	11.5
12.5	15.7
15.0	15.3
17.5	16.5
20.0	14.4
22.5	12.7
25.0	13.9
27.5	12.6
30.0	12.7
32.5	12.7
35.0	12.5
37.5	13.0
40.0	13.2
42.5	13.1
45.0	11.5
47.5	9.9
50.0	10.5
52.5	10.7
55.0	12.1
57.5	12.5
60.0	12.5



Виділ

Дата/час 23.09.2025
16:54
Широта 50.876634
Довгота 30.346973
Тип наконечника
Малій

Глибина, см	Зусилля, кг/см ²
0.0	0.3
2.5	9.5
5.0	10.3
7.5	9.2
10.0	8.8
12.5	8.9
15.0	9.1
17.5	8.4
20.0	7.3
22.5	5.6
25.0	5.2
27.5	4.9
30.0	4.2
32.5	3.6
35.0	2.9
37.5	2.3
40.0	8.7
42.5	10.2
45.0	9.5
47.5	7.5
50.0	6.1
52.5	9.4
55.0	10.6
57.5	12.4
60.0	12.4



Контроль

