

**ДЕРЖЛІСАГЕНТСТВО
ДЕРЖАВНЕ СПЕЦІАЛІЗОВАНЕ
ГОСПОДАРСЬКЕ ПІДПРИЄМСТВО «ЛІСИ УКРАЇНИ»
(ДП «ЛІСИ УКРАЇНИ»)
ФІЛІЯ «СТОЛИЧНИЙ ЛІСОВИЙ ОФІС»**

вул. Святошинська, 30, м. Київ, 03115, www.e-forest.gov.ua,
e-mail: stolychnyi.lo@e-forest.gov.ua

Звіт

**за результатами післяпроектного моніторингу впливу на довкілля
(за I квартал 2025 року)**

Згідно висновку з оцінки впливу на довкілля:

«Спеціальне використання лісових ресурсів в порядку проведення суцільних та поступових рубок головного користування, та суцільних санітарних рубок»

ФІЛІЇ «СТОЛИЧНИЙ ЛІСОВИЙ ОФІС» ДП «ЛІСИ УКРАЇНИ»

(раніше ДП «Макарівське лісове господарство»),

у відповідності до Висновку з оцінки впливу на довкілля

від 24.03.2020 р. № 7-03/12-20198274405/1

Директор



Сергій ЗАЄЦЬ

Реферат

Щоквартальні біомоніторингові дослідження, пов'язані з веденням лісогосподарської діяльності спрямовані на визначення впливу на природоохоронні об'єкти, раритетні види рослин і тварин, угруповання рослин, природні оселища (біотопи) та реакцію-відповідь біоти на інтенсивний антропогенний вплив.

Об'єкт дослідження: вплив від проведення суцільних та поступових рубок головного користування та суцільних санітарних рубок Макарівського надлісництва філії «Столичний лісовий офіс» Державного спеціалізованого господарського підприємства «Ліси України» (колишнього ДП «Макарівське лісове господарство») на природні оселища та рідкісні і зникаючі види рослин і тварин із переліку Червоної книги України та Резолюцій 4 і 6 Бернської конвенції.

Предмет дослідження: види рослин і тварин та природні оселища, занесені до списку, що охороняються Конвенцією про охорону дикої флори та фауни і природних середовищ існування в Європі; види тварин та рослин, занесених до Червоної книги України; популяції деревоживучих комах; правильність розробки лісосік та обліку заготовленої деревини та лісопродукції.

Мета роботи: в ході післяпроектного моніторингу впродовж I кварталу 2025 р. на ділянках ведення планованої діяльності Макарівського надлісництва (Макарівської дільниці) виявити наслідки впливу лісогосподарської діяльності на види рослин і тварин та природні оселища, що охороняються Конвенцією про охорону дикої флори та фауни та природних середовищ існування в Європі й Червоною книгою України; популяції деревоживучих комах; визначити правильність розробки лісосік та обліку заготовленої деревини та лісопродукції.

Методи дослідження: аналіз лісотаксаційних та планово-картографічних матеріалів, польові обстеження ділянок планової діяльності, опитування працівників підприємства, аналіз наукових публікацій.

ЗМІСТ

Реферат	2
Вступ.....	4
1. Характеристика планованої діяльності Макарівського надлісництва.....	5
2. Організація проведення робіт післяпроектного моніторингу.....	9
3. Результати післяпроектного моніторингу впливу на довкілля.....	12
3.1. Рідкісні і зникаючі види рослин	12
3.2. Результати моніторингу ділянок планованої діяльності.....	15
3.3. Результати огляду місць заготівлі деревини та обліку заготовленої деревини та лісопродукції.....	21
3.4. Деревоживучі комахи території впровадження планової діяльності ...	23
4. Заходи і дії із запобігання, уникнення, зменшення (пом'якшення), усунення, обмеження впливу господарської діяльності на довкілля	25
Висновки.....	27
Список використаних джерел.....	30
Додатки	33

Вступ

Стале управління лісами вимагає регулярної, об'єктивної і своєчасної інформації щодо динаміки стану лісових об'єктів та прогнозу розвитку ситуації. Така інформація може бути одержана при проведенні моніторингу лісів.

Післяпроектний щоквартальний моніторинг лісів є одним із механізмів, що дозволяє забезпечити спостереження за зміною стану окремих компонентів лісових екосистем внаслідок лісогосподарської діяльності. Він включає комплексну систему спостережень, оцінки і прогнозу змін стану навколишнього середовища під впливом антропогенних факторів, що теоретично оцінювалися у звіті з оцінки впливу на довкілля планованої діяльності. Проведення моніторингу під час та після рубок дозволяє оцінити, наскільки теоретична оцінка можливого впливу збігається з реальним впливом на довкілля. Відповідно, у випадку виявлення негативного впливу рубки можуть підлягати примусовому призупиненню.

У якості основних об'єктів моніторингу, що виконують роль біологічних індикаторів, виступають рідкісні та зникаючі види рослин, тварин і природні оселища (біотопи). Виявлення негативного впливу на них та реакція-відповідь видів, популяцій та угруповань дає можливість скоригувати порядок і обсяг господарських робіт, а у особливо складних випадках – призупинити господарську діяльність.

Отже, за результатами післяпроектного моніторингу лісокористувач, із залученням експертів, розробляє та впроваджує систему заходів щодо зменшення негативного впливу лісогосподарської діяльності на раритетні компоненти біологічного і біотопічного різноманіття й забезпечує контроль за виконанням положень, визначених висновком про оцінку впливу на довкілля та планом післяпроектного моніторингу.

1. Характеристика планованої діяльності Макарівського надлісництва

Планована діяльність проводиться відповідно до Висновку з оцінки впливу на довкілля №7-03/12-20198274405/2 від 03.03.2020 року «Спеціальне використання лісових ресурсів шляхом проведення суцільних та поступових рубок головного користування та суцільних санітарних рубок на території Державного підприємства «Макарівське лісове господарство» (реєстраційний номер справи 20198274405).

Державне підприємство «Макарівське лісове господарство» з 2022 р. було реорганізовано у філію «Макарівське лісове господарство» ДП «Ліси України».

У 2024 р. відбулося об'єднання Комарівського і Забуянського лісництв, в подальшому – Комарівське лісництво (Додаток А).

У 2025 р. пройшла чергова реорганізація з утворенням Макарівського надлісництва філії «Столичний лісовий офіс» Державного спеціалізованого господарського підприємства «Ліси України». Накази представлено в Додатку А.

У наступних звітах післяпроектного моніторингу будуть враховані зміни в організації території земель закріплених за Макарівським надлісництвом та буде вжита нова назва Макарівське надлісництво філії «Столичний лісовий офіс» ДП «Ліси України» (далі – Макарівське надлісництво).

Макарівське надлісництво (раніше ДП «Макарівське лісове господарство») розташоване в західній частині Київської області на території Бучанського та Фастівського адміністративних районів. До його складу входять п'ять лісництв: Ніжиловицьке, Макарівське, Небелицьке, Бишівське, об'єднані Комарівське та Комарівське (Забуянське) лісництва. Загальна площа лісового господарства становить 26535,1 га.

Згідно лісорослинного районування територія лісгоспу відноситься до зони Центрального Полісся, підзони Києво-Чернігівського району (Макарівська моренна рівнина).

За агрогрунтового районування України район розміщення лісового господарства відноситься до зони змішаних лісів помірного поясу.

Клімат району помірно-континентальний і характеризується відносно м'якою зимою, теплим літом і значною кількістю опадів.

Найбільш розповсюдженими на території лісового господарства є дерново-підзолисті, дернові, лучні та болотні ґрунти. Зрідка на островах лесоподібних суглинків трапляються сірі опідзолені ґрунти. Дернові і болотяні ґрунти вкривають здебільшого пониження.

Розподіл лісів бувшого ДП «Макарівське лісове господарство» за категоріями подано у табл. 1.1.

Таблиця 1.1

Розподіл лісів Макарівського надлісництва
(раніше ДП «Макарівське лісове господарство») за категоріями

Категорії лісів	Площа за даними лісовпорядкування	
	га	%
Ліси природоохоронного, наукового, історико-культурного призначення		
Заказники	1332,5	5,0
Заповідні лісові урочища	118	0,4
Пам'ятки природи	15,8	0,1
Разом по категорії:	1466,3	5,5
Захисні ліси		
Ліси протиерозійні	2451,5	9,2
Ліси уздовж річок, навколо озер, водоймищ та ін. водних об'єктів	105,6	0,4
Ліси уздовж смуг відведення автомобільних доріг	543,9	2,1
Разом по категорії:	3101,0	11,7
Рекреаційно-оздоровчі ліси		
Лісопаркова частина лісів зелених зон	6359,7	24,0
Лісогосподарська частина лісів зелених зон	897,2	3,4
Разом по категорії:	7256,9	27,4
Експлуатаційні ліси		
Експлуатаційні ліси	14710,9	55,4
Разом по категорії:	14710,9	55,4
Всього по лісгоспу:	26535,1	100

Основними типами лісу є соснові бори та субори, дубово-соснові субори і сугрудки. В понижених місцях рельєфу домінують чорно-вільхові сугрудки та груди. В північній і північно-західній частині лісгоспу розвинуті слабо, що пов'язано зі незначною подрібненістю рельєфу і з високою лісистістю цієї частини лісгоспу. Водна ерозія дещо більш розвинута в південній частині, де ліси представлені невеликими урочищами-насадженнями навколо ярів.

Лісовпорядкуванням виявлено в насадженнях 172,29 тис.м³ сухостійного і 4,84 тис. м³ пошкодженого лісу на площі 8399,3 га. Захаращеність виявлена на площі 1524,7 га із загальним запасом 20,26 тис.м³.

Із загальної площі суцільних санітарних рубок в насадженнях запроектовано 85,6 га (стовбурний запас 29,72 тис.м³, ліквідний запас 23,73 тис.м³, ділової деревини 7,67 тис. м³), в загиблих насадженнях 40,2 га (стовбурний запас 4,84 тис. м³, ліквідний запас 3,87 тис. м³, ділової деревини 1,24 тис. м³).

Для покращання санітарного стану лісового фонду лісовпорядкуванням запроектовано проведення суцільних і вибіркових санітарних рубок. Термін проведення запроектованих обсягів вибіркових санітарних рубок встановлено 3 роки.

Експлуатаційний фонд лісовпорядкуванням виявлений на площі 1726,5 га із стовбурним запасом 661,29 тис.м³. Щорічний обсяг рубок головного користування 60,31 тис. м³ на площі 173,1 га.

Згідно затвердженої відомості чергової лісосіки головного користування на 2025 рік в рубку відведено 57 ділянок, на загальній площі 139,2 га, на території п'яти лісництв, зокрема, в Макарівському (4 ділянки на площі 10,2 га), Небелицькому (на 10 ділянок, на площі 27,8 га), Ніжиловицькому (19 ділянок, на площі 39,4 га), Комарівському (Забуянському) (5 ділянок, на площі 8,3 га) та Комарівському (19 ділянок, на площі 21,3 га) (Додаток Б).

Для проведення прохідних рубок на 2025 рік визначено 10 ділянок на загальній площі 4,5 га (Додаток Б).

Площа кожної з ділянок, які відведені в рубку головного користування не перевищує 3 га, переважна більшість ділянок належать до соснової госпсекції (94,7 %).

Рубки головного користування, суцільнолісосічні у I кв. 2025 року здійснювали відповідно до виписаних електронних лісорубних квитків (<https://lk.ukrforest.com/357962>) на 16-ми ділянках; суцільні санітарні рубки – на 10-ти ділянках.

Акти огляду місць використання лісових ресурсів виписано за результатами проведення рубок головного користування у І кв. 2025 року на 4-х ділянках на загальній площі 9,8 га та на одній ділянці при проведенні суцільних санітарних рубок на площі 0,6 га (Додаток Г).

2. Організація проведення робіт післяпроектного моніторингу

За результатами оцінки впливу на довкілля планованої діяльності Державного підприємства «Макарівське лісове господарство» (реєстраційний номер справи 20198274405) отриманий Висновок з оцінки впливу на довкілля «Спеціальне використання лісових ресурсів шляхом проведення суцільних та поступових рубок головного користування та суцільних санітарних рубок» №7-03/12-20198274405/2 від 03.03.2020 року.

Згідно з п. 6 Висновку на суб'єкта господарювання покладається обов'язок здійснювати післяпроектний моніторинг впливу на довкілля, що передбачає:

- до початку провадження планованої діяльності розробити, узгодити з Міндовкілля план післяпроектного моніторингу на термін провадження планованої діяльності та п'яти років після закінчення планованої діяльності;
- здійснювати моніторинг та контроль за деревоживучими комахами (протягом року, інформацію надавати Міндовкілля) на місці провадження планованої діяльності;
- після закінчення робіт здійснювати огляд місць заготівлі деревини, інших продуктів лісу та використання корисних властивостей лісів з метою виявлення повноти і правильності розробки лісосік, заготівлі другорядних лісових матеріалів, здійснення побічних лісових користувань, а також виявлення залишених недорубів, невивезеної деревини і другорядних лісових матеріалів (акт, складений за результатами огляду надавати до Міндовкілля);
- здійснювати облік заготовленої деревини та лісопродукції (надавати інформацію при здійсненні заходів державного нагляду (контролю) в сфері охорони навколишнього природного середовища);
- здійснювати постійний моніторинг видів тварин та рослин, занесених до Червоної книги України на місці провадження планованої діяльності;
- надавати щорічно в Міндовкілля квартално-видільний перелік ідентифікованих місць зростання та перебування видів тварин та рослин занесених до Червоної книги України на місці провадження планованої діяльності;
- проведення ідентифікації належності лісових територій до пралісів,

квазіпралісів і природних лісів відповідно до вимог «Методики визначення належності лісових територій до пралісів, квазіпралісів і природних лісів» та інформувати Міндовкілля щодо проведеної роботи щороку.

На виконання частини першої пункту 6 Висновку складено План проведення післяпроектного моніторингу, який погоджений Міндовкілля. Звіти післяпроектного моніторингу подаються до Міндовкілля протягом наступного місяця за звітним відповідно до вимог Висновку про ОВД.

Польові наукові дослідження проведені на ділянках моніторингу за попередньо визначеними маршрутними шляхами, які прокладено із врахуванням наявних ділянок планованої діяльності, (рубки головного користування та суцільні санітарні рубки на 2025 рік). Дослідження суміжних ділянок, які примикають до територій планованої діяльності проведено по контуру відводів деревостанів на відстані 100 метрів.

Польові наукові дослідження проведені на ділянках моніторингу за попередньо визначеними маршрутними шляхами. Маршрутні шляхи прокладено із врахуванням наявних ділянок планованої діяльності за загальноприйнятими методиками (Браун-Бланке). Загальна площа облікових площадок у межах виділів становила не менше 3 %. Пробні площі закладені згідно загальноприйнятих у лісовій таксації та лісовпорядкуванні методики відповідно до розроблених стандартів (ОСТ 56-69-83).

Моніторингові дослідження щодо впливу на види та оселища об'єктів занесених в список, що охороняються Конвенцією про охорону дикої флори та фауни і природних середовищ існування в Європі здійснюється шляхом щоквартального обстеження територій провадження планової діяльності, під час яких ідентифікуються рідкісні видів тварин і рослин та оселищ і місця зростання та перебування видів тварин та рослин занесених до Червоної книги України. Основний період ідентифікації місцезростань рідкісних рослин – період активної вегетації.

Дослідження основних, зникаючих і рідкісних видів фауни здійснювали за попереднім аналізом матеріалів безперервного лісовпорядкування земель лісового фонду, бонітування мисливських угідь, проведених обліків

мисливських тварин та іншої наявної інформації щодо локалізації видів у межах лісового фонду підприємства. Ідентифікацію плазунів та комах й інших представників фауни проводили візуально; птахів – візуально, за наявністю місць гніздування, слідів життєдіяльності та за співом; ссавців – візуально та за слідами життєдіяльності.

Квартально-видільний перелік ідентифікованих місць зростання та перебування видів тварин та рослин занесених до Червоної книги України на місцях впровадження планової діяльності складено за результатами щоквартальних обстежень та проміжних звітів післяпроектного моніторингу.

Моніторинг за деревоживучими комахами на місці провадження планової діяльності здійснюється також шляхом обстеження територій та оглядом і контролем територій, на яких спостерігається висихання деревини в результаті хвороб лісу або життєдіяльності шкідників.

Огляд місць заготівлі деревини, інших продуктів лісу та використання корисних властивостей лісів здійснюється на кварталах, що відпрацювалися, здійснюється бригадою лісгоспу з відведення і таксації лісосік та повторно – при обстеженні територій провадження планової діяльності.

Облік заготовленої деревини та лісопродукції здійснюється згідно Наказу Держлісагентства України № 9 від 21.01.2013 р. «Про затвердження Методичних вказівок з відведення і таксації лісосік, видачі лісорубних квитків та огляду місць заготівлі деревини в лісах Державного агентства лісових ресурсів України».

Обстеження територій провадження планової діяльності, огляд місць заготівлі деревини, інших продуктів лісу та використання корисних властивостей лісів з метою виявлення повноти і правильності розробки лісосік, заготівлі другорядних лісових матеріалів, а також виявлення залишених недорубів, невивезеної деревини і другорядних лісових матеріалів буде здійснено з участю інженерно-технічних працівників підприємства.

3. Результати післяпроектного моніторингу впливу на довкілля

3.1. Рідкісні і зникаючі види рослин та тварин

У I кварталі 2025 р., який характеризується періодом початку вегетації рослин та життєдіяльності видів безхребетних тварин, здійснювали оцінювання стану, збереження і поширення основних рідкісних та зникаючих видів флори і фауни.

Значних негативних тенденцій щодо порушення умов середовища та знищення місць локалізації рідкісних і зникаючих видів флори у I кварталі не виявлено, зокрема, фіксують покращення стану за окремими показниками, що пов'язано із заборонаю відвідування лісів населенням і мисливства на період воєнного стану.

Ідентифікацію видів проводили шляхом камерального аналізу лісотаксаційних матеріалів із наступним рекогносцирувальним польовим обстеженням та із виконанням повторних уточнюючих обстежень.


За підсумками опрацювання доступних інформаційних джерел, результатів проведеного моніторингу, матеріалів лісовпорядкування на період обстежень складено уточнено список видів рослин і тварин, що ростуть на території Макарівського надлісництва (колишнього ДП «Макарівське лісове господарство»). Визначено види рослин, занесені до додатків Конвенції про охорону дикої флори і фауни та природних середовищ існування в Європі (Бернська конвенція) та Червоної книги України. Виявлено 13 локалітетів місцезростання 6 рідкісних, вразливих, зникаючих та ендемічних видів рослин, що занесені до Червоної книги України (табл. 3.1).

1. Булатка дволиста (*Cephalanthera longifolia*);
2. Гніздівка звичайна (*Neottia nidus – avis*);
3. Діфазіаструм сплюснутий (*Diphysastrum complanatum*);
4. Лілія лісова (*Lilium martagon*);
5. Любка дволиста (*Platanthera bifolia*);
6. Сон розкритий (*Pulsatilla patens*).

На ділянках, де рідкісні та зникаючі види рослин зростають на незначній території, зберігаються ключові біотопи з охоронними зонами.

Таблиця 3.1

Квартально-видільний перелік місцезростання рідкісних видів рослин, які занесені до Червоної книги України Макарівського надлісництва (колишнього ДП «Макарівське лісове господарство»)



Навколо місць зростання популяцій рідкісних і зникаючих видів рослин створено охоронну зону шириною 50 м відповідно до Постанови Кабінету Міністрів України від 12 травня 2023 р. № 499 «Порядок створення охоронних зон для збереження біорізноманіття у лісах».


Заходи по збереженню рідкісних та зникаючих видів безпосередньо будуть проведені при їх виявленні в ході спеціальних обстежень, або при відводі та таксації лісосік. Місця розташування видів позначатимуться на місцевості, будуть позначені на картах-схемах лісництва і технологічних картах розробки лісосік для збереження видів. При забезпеченні виконання вимог чинного законодавства, вплив на стан рослинного світу вважається допустимим.

Місцезнаходження рідкісних видів флори і фауни зазвичай приурочені до території природно-заповідного фонду.

При проведенні інвентаризації фауни, науковцями було виявлено три місця гніздування лелеки чорного (*Ciconia nigra*) – виду, що занесений до Червоної книги України (табл. 3.2).

Таблиця 3.2


Квартально-видільний перелік місцезнаходження рідкісних видів тварин,
які занесені до Червоної книги України



Навколо територій гніздування лелеки чорного (*Ciconia nigra*) визначено охоронні зони в радіусі 1000 м. відповідно до Постанови Кабінету Міністрів України від 12 травня 2023 р. № 499 «Порядок створення охоронних зон для збереження біорізноманіття у лісах».

В ботанічній пам'ятці природи місцевого значення «Кодрянська», площею 5,4 га (Рішення Київської облради від 22.09.2022 р. №314-13-VIII) реєструють

ареал зростання виду – сон розкритий (*Pulsatilla grandis*), занесений до Червоної книги України.



Планована діяльність в об'єктах природно-заповідного фонду проводитися не буде, ділянки виключені із відомості рубок головного користування.

3.2. Результати моніторингу ділянок планованої діяльності

Моніторингові дослідження проводились згідно планових завдань упродовж I кварталу 2025 року на ділянках планованої діяльності підприємства.

З метою об'єктивної оцінки впливу лісогосподарської діяльності на лісові природні комплекси, моніторингові ділянки обирались на різній стадії розробки (до початку проведення діяльності, в процесі ведення діяльності та після завершення рубки).

В 2025 р. визначено 9 моніторингових ділянок, де здійснюватиметься моніторинг флори, фауни, рослинних угруповань та природних оселищ до початку провадження планованої діяльності, під час та після здійснення рубок. Нижче подаються описи моніторингових ділянок.

Ділянка 1.

Комарівське л-во, квартал 41, виділ 7, площа 1,9. Господарство — твердолистяне (дубове). Розробка лісосік проводиться згідно із технологічними картами. Рубку головного користування суцільну, суцільнолісосічну розпочато у I кв. 2025 р. Лісорубний квиток №20250205-000368 від 06.02.2025 р. На ділянці буде збережено 9 дерев дуба звичайного, 1 дерево груші звичайної, 1 дерево сосни звичайної, 1 дерево клена гостролистого та 6 дерев граба звичайного. Спосіб очищення – комбінований.

На ділянці моніторингу трав'яний покрив недостатньо розвинений, що пов'язано із початком вегетаційного періоду. Відмічено сліди життєдіяльності

козулі європейської (*Capreolus capreolus*) (сліди), зайця сірого (*Lepus europaeus*) (екскременти) та кабана дикого (*Sus scrofa*) (пориви).

Ділянка 2.

Комарівське л-во, квартал 77, виділ 15.1, площа 2,0 га. Господарство — хвойне (соснове). Розробка лісосік проводиться згідно із технологічними картами. Рубку головного користування суцільну, суцільнолісосічну розпочато в I кв. 2025 р. Лісорубний квиток №20250114-000029 від 14.01.2025 р. Рубку завершено, про що складено Акт огляду місць використання лісових ресурсів від 02.04.2025 р. На ділянці збережено 11 дерев дуба звичайного, як ключові елементи біорізноманіття. Спосіб очищення – комбінований.

На території планованої діяльності та ділянці моніторингу трав'яний покрив недостатньо розвинений, що пов'язано із початком вегетаційного періоду. Загальне проективне покриття рослинного покриву ділянки становить 0,6.

На ділянці відмічено сліди життєдіяльності козулі європейської (*Capreolus capreolus*) (сліди), зайця сірого (*Lepus europaeus*) (екскременти) та кабана дикого (*Sus scrofa*) (пориви).

Ділянка 3.

Комарівське (Забуянське) л-во, квартал 28, виділ 10, площа 2,1 га. Господарство – хвойне (соснове). Розробка лісосік проводиться згідно із технологічними картами. Рубку головного користування, суцільну, суцільнолісосічну проведено у I кв. 2025 р. Лісорубний квиток №20250115-000312 від 15.01.2025 р. Рубку завершено, про що складено Акт огляду місць використання лісових ресурсів від 02.04.2025 р. На ділянці збережено 14 дерев дуба звичайного. Спосіб очищення – комбінований.

На ділянці моніторингу трав'яний покрив недостатньо розвинений, що пов'язано із початком вегетаційного періоду. Відмічено сліди життєдіяльності козулі європейської (*Capreolus capreolus*) (сліди), зайця сірого (*Lepus europaeus*) (екскременти) та кабана дикого (*Sus scrofa*) (пориви).

Ділянка 4.

Небелицьке лісництво, квартал 33, виділ 15.3, площа 2,6 га. Господарство — хвойне (соснове). Розробка лісосік проводиться згідно із технологічними

картами. Заплановано рубку головного користування суцільну, суцільнолісосічну. Лісорубний квиток №20250401-000226 від 02.04.2025 р. Після рубки буде збережено 11 дерев дуба звичайного, 3 дерева груші звичайної та 3 дерева бархата амурського (амірське коркове дерево). Спосіб очищення – комбінований.

На території планованої діяльності та ділянці моніторингу трав'яний покрив недостатньо розвинений, що пов'язано із початком вегетаційного періоду. Відмічено сліди життєдіяльності козулі європейської (*Capreolus capreolus*) (сліди), зайця сірого (*Lepus europaeus*) (екскременти) та кабана дикого (*Sus scrofa*) (пориви).

Ділянка 5.

Небелицьке л-во, квартал 21, виділ 9,4, площа 2,8 га. Господарство — хвойне (соснове). Розробка лісосік проводиться згідно із технологічними картами. Рубку головного користування, суцільну, суцільнолісосічну розпочато у I кв. 2025 р. Лісорубний квиток №20250108-000247 від 08.01.2025 р. Після рубки буде збережено 16 дерев дуба звичайного. Спосіб очищення – комбінований.

На території планованої діяльності та ділянці моніторингу трав'яний покрив недостатньо розвинений, що пов'язано із початком вегетаційного періоду. Відмічено сліди життєдіяльності козулі європейської (*Capreolus capreolus*) (сліди), зайця сірого (*Lepus europaeus*) (екскременти) та кабана дикого (*Sus scrofa*) (пориви).

Ділянка 6.

Ніжиловицьке л-во, квартал 30, виділ 22.6, площа 2,8 га. Господарство — хвойне (соснове). Розробка лісосік проводиться згідно із технологічними картами. Заплановано рубку головного користування, суцільну, суцільнолісосічну розпочато. Лісорубний квиток №20250401-000198 від 02.04.2025 р. Після рубки буде збережено 10 дерев дуба звичайного 3 дерева груші звичайної і 10 дерев яблуні. Спосіб очищення – комбінований.

На території планованої діяльності та ділянці моніторингу трав'яний покрив

недостатньо розвинений, що пов'язано із початком вегетаційного періоду. На ділянці відмічено сліди життєдіяльності козулі європейської (*Capreolus capreolus*) (сліди), зайця сірого (*Lepus europaeus*) (екскременти) та кабана дикого (*Sus scrofa*) (пориви).

Ділянка 7.

Ніжиловицьке л-во, квартал 8, виділ 3.3, площа 3,0 га. Господарство — хвойне (соснове). Розробка лісосік проводиться згідно із технологічними картами. Рубку головного користування, суцільну, суцільнолісосічну розпочато у I кв. 2025 р. Лісорубний квиток №20250115-000243 від 15.01.2025 р. Після рубки буде збережено 13 дерев дуба звичайного і 6 дерев груші звичайної. Спосіб очищення – комбінований.

На території планованої діяльності та ділянці моніторингу трав'яний покрив недостатньо розвинений, що пов'язано із початком вегетаційного періоду. На ділянці відмічено сліди життєдіяльності козулі європейської (*Capreolus capreolus*) (сліди), зайця сірого (*Lepus europaeus*) (екскременти) та кабана дикого (*Sus scrofa*) (пориви).

Ділянка 8.

Ніжиловицьке л-во, квартал 74, виділ 14, площа 2,9 га. Господарство — хвойне (соснове). Розробка лісосік проводиться згідно із технологічними картами. Рубку головного користування, суцільну, суцільнолісосічну розпочато у I кв. 2025 р. Лісорубний квиток №20250313-000170 від 14.03.2025 р. Після рубки буде збережено 7 дерев дуба звичайного, 1 дерево граба звичайного, 1 дерево клена гостролистого, 3 дерева яблуні і 7 дерев груші звичайної. Спосіб очищення – комбінований.

На території планованої діяльності та ділянці моніторингу трав'яний покрив недостатньо розвинений, що пов'язано із початком вегетаційного періоду. На ділянці відмічено сліди життєдіяльності козулі європейської (*Capreolus capreolus*) (сліди), зайця сірого (*Lepus europaeus*) (екскременти) та кабана дикого (*Sus scrofa*) (пориви).

Ділянка 9.

Макарівське л-во, квартал 75, виділ 10, площа 3,0 га. Господарство — хвойне (соснове). Розробка лісосік проводиться згідно із технологічними картами. Рубку головного користування, суцільну, суцільнолісосічну розпочато в I кв. 2025 р. Лісорубний квиток №20250108-000227 від 08.01.2025 р. Після рубки буде збережено 14 дерев дуба звичайного, 1 дерево груші звичайної та 2 дерева яблуні. Спосіб очищення – комбінований.

На ділянці моніторингу трав'яний покрив недостатньо розвинений, що пов'язано із початком вегетаційного періоду. Відмічено сліди життєдіяльності козулі європейської (*Capreolus capreolus*) (сліди), зайця сірого (*Lepus europaeus*) (екскременти) та кабана дикого (*Sus scrofa*) (пориви).

Аналіз розташування ділянок, на яких здійснювалося провадження планованої діяльності у I кварталі 2025 року показав, що на території відсутні природні території і об'єкти природно-заповідного фонду та Смарагдової мережі, природні оселища (біотопи) із Резолюції 4 Бернської конвенції та рослинні угруповання Зеленої книги України. Також, на території провадження лісогосподарської діяльності відсутні місцезростання рідкісних і зникаючих видів рослин та перебування тварин, що знаходяться під охороною Червоної книги України і Резолюції 6 Бернської конвенції. Дослідження буде продовжено в наступні моніторингові періоди під час вегетативного розвитку рослин і життєвої активності тварин.

На моніторингових ділянках рубки головного користування, суцільнолісосічні розпочато упродовж I кв. 2025 р. або заплановано. На двох моніторингових ділянках завершено суцільнолісосічні рубки та складено акти огляду місць використаних лісових ресурсів (Додаток Г).

За результатами проведення рубок можуть відбудуватися зміни типів оселищ (біотопів), які будуть визначені після завершення лісогосподарських робіт. Очікується, що внаслідок проведення рубок головного користування зміна типів оселищ (біотопів) не відбудеться.

Ділянки відведено правильно з проведенням необхідних польових робіт та оформленням відповідної технічної документації.

На кожному лісосіку до початку її розробки складається карта технологічного

процесу розроблення лісосіки (технологічна карта), яка з урахуванням конкретних умов відображає лісівничі та організаційні вимоги до виконання робіт.

Більшість ділянок представлені сосновими лісами (*Pineta sylvestris*).

Соснові ліси відзначаються низкою особливостей:

- основним лісотвірним видом є сосна звичайна;
- лісові угруповання характеризуються високою біопластичністю та едифікаторною адаптивністю;
 - широкий ареал едифікатора зумовили його кліматичну, орографічну й едафічну неоднорідність;
 - спостерігається значна синтаксономічна різноманітність.

Рубки головного користування проводяться у віці господарської стиглості деревних порід. Вік головного користування для основних лісоутворюючих порід, які представлені на території підприємства, встановлено такий: береза – 61 рік, сосна – 81 рік і більше, ялина – 71 рік і більше, дуб – більше 120 років.

Система ведення лісового господарства передбачає проведення суцільних, вибіркових і поступових рубок головного користування. Суцільні рубки головного користування домінують. Площа суцільних рубок головного користування обмежена 3 га для хвойних лісів і 5 га для листяних. Площі суцільних рубок понад 3 га можливі в разі вітровальних суцільних санітарних рубок.

Матеріали відводів відповідають даним, зазначеним у лісорубних квитках, межі відводів є чітко видимими.

Ознак лісових порушень на лісосіках та прилеглих до них насадженнях (незаконна рубка дерев, засмічення лісів відходами, в тому числі побутовими, порушення вимог пожежної безпеки, пошкодження чи знищення лісових культур і молодняка, знищення або пошкодження розмежувальних знаків тощо) не виявлено.

3.3. Результати огляду місць заготівлі деревини та обліку заготовленої деревини та лісопродукції

Під час проведення моніторингових досліджень упродовж I кв. 2025 року на ділянках планованої діяльності Макарівського надлісництва (колишнього ДП «Макарівського лісового господарства») здійснювали огляд місць заготівлі деревини, інших продуктів лісу та використання корисних властивостей лісів з метою виявлення повноти і правильності розробки лісосік, заготівлі другорядних лісових матеріалів, здійснення побічних лісових користувань, а також виявлення залишених недорубів, невивезеної деревини і другорядних лісових матеріалів.

У I кварталі 2025 р. лісозаготівельні роботи завершено на 4-х ділянках при здійсненні рубок головного користування на загальній площі 9,8 га та на одній ділянці при проведенні суцільних санітарних рубок на площі 0,6 га (Додаток Г).

Акти огляду місць використання лісових ресурсів на ділянках, де розпочато і ведуться лісозаготівельні роботи будуть складені продовж наступного кварталу планованої діяльності та представлені в наступному звіті післяпроектного моніторингу.

Також, в Додатку Г надано Акти огляду місць використання лісових ресурсів, які не увійшли до попереднього звіту за IV квартал 2024 року.

Ознак порушень на місцях заготівлі деревини, правильності розробки лісосік, здійснення побічних лісових користувань не виявлено. На кожному лісосіку до початку її розробки складається карта технологічного процесу розроблення лісосіки (технологічна карта), яка з урахуванням конкретних умов відображає лісівничі та організаційні вимоги до виконання робіт.

У технологічних картах розроблення лісосік зокрема містяться:

- перелік підготовчих робіт;
- схема розробки лісосіки з нанесеними на неї виробничими об'єктами, устаткуванням, дорогами, волоками тощо;
- способи проведення лісозаготівельних операцій (звалювання дерев, обрубання сучків, трелювання, спуск, кряжування, сортування, штабелювання, навантаження деревини, очищення місць рубок);

- черговість розробки пасік;
- заходи щодо охорони праці;
- природоохоронні вимоги (запобігання ерозії ґрунтів, збереження підросту, залишення цінних дерев тощо).

Наявність матеріально-технічного забезпечення підприємства дозволяє використовувати технологію розробки лісосік механізованим способом на базі бензомоторних пил і форвардерів (або тракторів з трелювальними пристроями), яка цілком прийнятна для всіх видів суцільних рубок, а також поступових рубок з обмеженим об'ємом вирубки дерев.

Прокладання волоків по руслах постійних чи тимчасових водотоків не виявлене. Загальна площа волоків, прокладених з порушенням ґрунтової поверхні не перевищує 15 % від площі лісосіки. Загальна площа, зайнята під навантажувальними пунктами, виробничими і побутовими об'єктами не перевищує 3% від площі лісосіки.

Під час проведення поступових рубок особлива увага приділяється збереженню дерев, що залишаються на лісосіці. Звалювання дерев, призначених до рубки, здійснюється у проміжках між ростучими з урахуванням необхідності збереження підросту і молодняка.

Підприємство надає перевагу комбінованим методам очищення лісосік. В літній період частина лісосічних решток укладається на проїзну частину волоків з наступним ущільненням і подрібненням трелювальним механізмом. Інша частина укладається на укуси волоків, місця появи ерозійних процесів чи подрібнюється і рівномірно розкидається по площі лісосіки. Крупні лісосічні рештки укладатимуться в купи чи вали.

Матеріали відводів відповідають даним, зазначеним у лісорубних квитках, межі відводів є чітко видимими. Ознак лісових порушень на лісосіках та прилеглих до них насадженнях (незаконна рубка дерев, засмічення лісів відходами, в тому числі побутовими, порушення вимог пожежної безпеки, пошкодження чи знищення лісових культур і молодняка, знищення або пошкодження розмежувальних знаків тощо) не виявлено.

Ознак порушень порядку обліку заготовленої деревини та лісопродукції не виявлено. Фактів про порушення природоохоронного законодавства та невиконання приписів Державної екологічної інспекції України з боку підприємства не виявлено.

3.4. Деревоживучі комахи території впровадження планової діяльності

У польових дослідженнях використано методичні рекомендації в Українського науково-дослідного інституту лісового господарства та агролісомеліорації («Методичні рекомендації щодо обстеження осередків стовбурових шкідників лісу», УкрНДІЛГА, 2013). Детальна методика проведених польових досліджень відображена у попередніх звітах.

За результатами моніторингу у лісових насадженнях на території впровадження планової діяльності Макарівського надлісництва (колишнього «Макарівське лісове господарство») протягом I кварталу 2025 року виявлено перебування та сліди життєдіяльності стовбурових шкідників – видів деревоживучих комах: одиничні випадки ураження окремих живих дерев лубоїдом сосновим малим (*Blastophagus minor*), лубоїдом сосновим великим (*Blastophagus piniperda*), верхівкового короїду (*Ips acuminatus*) та златки соснової великої (*Chalcophora mariana*).

Соснові насадження уражені кореневою губкою, дерева вільхи чорної – променистим трутовиком; берези повислої – бактеріальною водянкою, березовою губкою і несправжнім трутовиком; ясена звичайного – бактеріальним раком та халаровим раком ясена; акації білої – лускатим трубовиком і окоренковими гнилями; ялини звичайної – ялиновим лубоїдом і короїдом-друкарем; дуба звичайного – несправжнім дубовим трутовиком, поперечним раком дуба, златкою дубовою.

В Макарівському і Ніжиловецькому лісництвах реєстрували поширення кореневої губки (*Heterobasidion annosum*).

Сухостійні та відмерлі вітровальні дерева сосни звичайної мають нечисленні ознаки заселення (ходи, виводкові комірочки) сапроксильними видами, такими, як златка соснова велика.

Випадків масового розмноження стовбурових шкідників або масового всихання дерев, з причини їх ураження комахами не виявлено. Санітарний стан насаджень задовільний.

Актуалізовані дані щодо лісопатологічних обстежень лісових насаджень Макарівського надлісництва представлено на сайті центрального міжрегіонального управління лісового та мисливського господарства у розділі «Інформація щодо заходів з поліпшення санітарного стану лісів <https://drive.google.com/drive/folders/18OsIXdZXGSIhtqKsvb-XoT2F6CzCN0c>

Відповідно до Акту рекогносцирувального лісопатологічного обстеження насаджень від 29.10.2024 р. було проведено огляд стану лісових насаджень і рекомендовано суцільну санітарну рубку на загальній площі 4,5 га (Перелік заходів з поліпшення санітарного стану лісів від 31.12.2024 р.) (Додаток В).

Причинами зниження рівня загальної стійкості лісових насаджень визначено зниження рівня ґрунтових вод, посухи, низовинна пожежа, фітопатогенні утворення, ураження ентомошкідниками та інше, з наступним заселенням дерев стовбуровими шкідниками (великий і малий лубоїд, короїди).

4. Заходи і дії із запобігання, уникнення, зменшення (пом'якшення), усунення, обмеження впливу господарської діяльності на довкілля

Для зменшення негативного впливу лісгосподарських заходів на біологічне різноманіття та задля збереження рідкісних видів тварин і рослин, виявлених на територіях Макарівського надлісництва (колишнього ДП «Макарівське лісове господарство») рекомендується вжити наступних заходів.

В умовах свіжого субору слід забезпечувати відновлення не лише головної породи – сосни звичайної, а і сприяти природному поновленню супутніх видів: берези повислої, осики, дуба звичайного та чагарникових підлісочних видів – крушини ламкої, верби козячої, горобини для підтримання біологічного розмаїття видів. Такі заходи слід вживати задля забезпечення максимального відповідного видового складу відновлюваного деревного насадження природним лісорослинним умовам у місцях мешкання лося. Перевагу слід віддати формуванню змішаних насаджень, як більш біологічно стійких та таких, що забезпечують кращі умови для збереження біорізноманіття.

Навколо місця гніздування лелеки чорного (*Ciconia nigra*), для збереження виду, необхідно створювати охоронні ділянки відповідно до «Плану дій щодо збереження чорного лелеки (*Ciconia nigra*) в Україні», затвердженого наказом Мінприроди України № 102 від 11.03.2019 р. (погоджено із Мінагрополітики України та Держлісагентством України). Відповідно, охоронна ділянка має: ділянки суворої та сезонної охорони. Ділянка суворої охорони (радіусом не менше 100 м довкола гнізда), де заборонено здійснення будь-якої діяльності та робіт протягом усього року, а під час гніздового періоду – навіть перебування. На лісових дорогах і просіках, що проходять через ділянку суворої охорони, мають стояти попереджувальні аншлаги, що забороняють вхід з 1 квітня до 15 червня (гніздовий період), за винятком умов передбачених у воєнний час. Окрім того, на ділянці сезонної охорони під час гніздового періоду рекомендується

заборонити проведення будь-якої діяльності та робіт на території радіусом не менше 1000 м навколо гнізда створюють охоронну ділянку.

Небезпеку для популяції створюють токсичні речовини, отрутохімікати, які накопичуються в організмі птахів і перешкоджають ембріональному розвитку потомства (різко скорочується вилуплюваність пташенят). Також, несприятливими чинниками є нестача придатних для гніздування місць, культурна зміна ландшафтів, знищення птахів мисливцями, джерела надмірного неспокою з боку людей. Тому, серед заходів збереження є створення умов для місць гніздування та дотримання сезону тиші у гніздовий період (за виключенням змін передбачених в період дії воєнного стану).

До заходів, що зменшують негативний вплив лісогосподарської діяльності: збереження куртин дерев або підросту на лісосіках, залишення крупномірної сухостійної деревини та порубочних решток, забезпечення стабільності гідрологічного режиму територій, підтримання оптимальної повноти насаджень, підбір оптимального породного складу при штучному лісовідновленні тощо.

Детальний перелік заходів зі збереження біологічного і біотопічного різноманіття буде розроблений у процесі впровадження планової діяльності, у відповідності до виявлених загроз.

За результатами моніторингу із залученням експертів, розробляється та впроваджується система заходів щодо зменшення негативного впливу планової діяльності на компоненти біологічного та біотопічного різноманіття.

Висновки

1. У звіті наведено результати післяпроектного моніторингу за I квартал 2025 року на виконання Висновку Міністерства енергетики та захисту довкілля України від 03.03.2020 року № 7-03/12-20198274405/2 «Спеціальне використання лісових ресурсів шляхом проведення суцільних та поступових рубок головного користування та суцільних санітарних рубок» за результатами оцінки впливу на довкілля планованої діяльності ДП «Макарівське лісове господарство».

У 2025 р. в результаті реорганізації було утворене Макарівське надлісництво філії «Столичний лісовий офіс» Державного спеціалізованого господарського підприємства «Ліси України», яке виконує плановану діяльність – проведення суцільних та поступових рубок головного користування і суцільних санітарних рубок за Висновком Міністерства енергетики та захисту довкілля України від 03.03.2020 року № 7-03/12-20198274405/2.

Згідно затвердженої відомості чергової лісосіки головного користування на 2025 рік в рубку відведено 57 ділянок, на загальній площі 139,2 га, в Макарівському (4 ділянки на площі 10,2 га), Небелицькому (на 10 ділянок, на площі 27,8 га), Ніжиловицькому (19 ділянок, на площі 39,4 га), Комарівському (Забуянському) (5 ділянок, на площі 8,3 га) та Комарівському (19 ділянок, на площі 21,3 га).

Для проведення прохідних рубок на 2025 рік визначено 10 ділянок на загальній площі 4,5 га.

В I кв. 2025 р. електронні лісорубні квитки виписано і розпочато рубки головного користування, суцільнолісосічні на 16-ти та суцільні санітарні рубки - на 10-ти ділянках.

У I кварталі 2025 р. лісозаготівельні роботи завершено на 4-х ділянках при здійсненні рубок головного користування на загальній площі 9,8 га та на одній ділянці при проведенні суцільних санітарних рубок на площі 0,6 га

Ознак порушень на місцях заготівлі деревини, правильності розробки лісосік, здійснення побічних лісових користувань не виявлено.

3. Аналіз матеріалів відведення лісосік на 2025 рік та відомих місцезнаходжень рідкісних представників флори і фауни та їх природних оселищ показав, що лісогосподарська діяльність в місцях реєстрації “червонокнижних” видів підприємством не проводиться і не планується.

На території Макарівського надлісництва (колишнього ДП «Макарівське лісове господарство») відомо 13 локалітетів місцезростання 6 рідкісних, вразливих, зникаючих та ендемічних видів рослин та 3 місцезнаходження одного виду тварин, що занесені до Червоної книги України. Відповідно до положень Висновку ОВД складено квартално-видільний перелік раритетних видів флори і фауни занесених до Червоної книги України. Територія лісового фонду підприємства є потенційно придатною для існування близько 30 рідкісних видів рослин та тварин, виявлення яких потребує подальшого щоквартального моніторингу. Різноманітність екологічних умов досліджуваної території може свідчити про можливість доповнення переліку охоронюваних видів під час подальших моніторингових досліджень.

Квартал I 2025 р. характеризується періодом початку вегетації рослин та життєдіяльності видів безхребетних тварин. Уточнення квартално-видільного переліку видів занесених до Червоної книги України та Резолюції 6 Бернської конвенції на території Макарівського надлісництва та виявлення нових місць реєстрації таких видів виявлено буде проведено у наступні моніторингові періоди і подано у наступних звітах моніторингу.

4. Аналіз розташування ділянок, на яких здійснювалося провадження планованої діяльності у I кварталі 2025 року показав, що на території не реєстрували природних оселищ із Резолюції 4 Бернської конвенції та рослинних угруповань Зеленої книги України. Також, не виявлено місць зростання рідкісних і зникаючих видів рослин та перебування тварин, що знаходяться під охороною Червоної книги України і Резолюції 6 Бернської конвенції.

Для проведення дослідження було визначено 9 моніторингових ділянок. Під час проведення моніторингових досліджень протягом I кварталу 2025 року на ділянках рубок Макарівського надлісництва (колишнього ДП «Макарівське лісове господарство») здійснювали огляд місць провадження планованої

діяльності, заготівлі деревини, інших продуктів лісу та використання корисних властивостей лісів з метою виявлення повноти і правильності розробки лісосік, заготівлі другорядних лісових матеріалів, здійснення побічних лісових користувань, а також виявлення залишених недорубів, невивезеної деревини і другорядних лісових матеріалів. На двох моніторингових ділянках завершено суцільнолісосічні рубки та складено акти огляду місць використаних лісових ресурсів.

6. У лісових насадженнях на території впровадження планової діяльності виявлено випадки ураження живих і сухостійних дерев стовбуровими ентомологічними шкідниками.

Проведено огляд стану лісових насаджень і рекомендовано суцільну санітарну рубку на 4,5 га відповідно до Акту рекогносцирувального лісопатологічного обстеження насаджень від 29.10.2024 р. та Переліку заходів з поліпшення санітарного стану лісів від 31.12.2024 р.

Причинами зниження рівня загальної стійкості деревних насаджень визначено зниження рівня ґрунтових вод, посухи, фітопатогенні утворення та інше, з наступним заселенням дерев стовбуровими шкідниками (великий і малий лубоїд, короїди). Санітарний стан насаджень на території провадження планової діяльності задовільний.

7. Для збереження виявлених рідкісних видів та оселищ, при здійсненні планової лісогосподарської діяльності, необхідно забезпечити дотримання наведених у даному звіті рекомендацій.

Список використаних джерел

1. Андрієнко Т.Л., Перегрим М.М. (уклад.). Офіційні переліки регіонально рідкісних рослин адміністративних територій України (довідкове видання). — Київ : Альтерпрес, 2012. — 148 с.
2. Безхребетні тварини України під охороною Бернської конвенції. — К., 1999. — 59 с.
3. Букша І. Ф. Методичні рекомендації з моніторингу лісів України І рівня / І. Ф. Букша // Харків : УкрНДІЛГА. — 2009. — 48 с.
4. Вінніченко Т. С. Рослини України під охороною Бернської конвенції / Вінніченко Т. С. — К.: Хімджест, 2006. — 176 с.
5. Давиденко І.В. Спостереження тварин, занесених до Червоної Книги України у 2009-2019 рр. Матеріали до 4-го видання Червоної книги України. Тваринний світ. (Серія: «Conservation Biology in Ukraine». — Вип. 7, Т. 3.— Київ, 2019. — С. 110–117.
6. Зелена книга України / під загальною редакцією члена-кореспондента НАН України Я. П. Дідуха —К.: Альтерпрес, 2009. — 448 с.
7. Залучення громадськості та науковців до проектування мережі Емеральд (Смарагдової мережі) в Україні / Полянська К.В., Борисенко К.А., Павлачик П. (Pawel Pawlaczyk) та 30ед. / під 30ед.. Д.б.н. А. Куземко. — К., 2017. — 304 с.
8. Кравець П.В., Лакида П.І., Кременецька Є.О., Тищенко В.М., Сагайдак А.В. та 30ед. Інституційна розбудова лісової сертифікації в Україні. — К.: ННЦАЕ, 2009. — 250с.
9. Кременецька Є.О., Тищенко В.М., Сагайдак А.В. Методологія підходу щодо збереження ключових помешкань лісових тварин під час проведення рубок лісу // Лісове і мисливське господарство: сучасний стан та перспективи розвитку. Збірник наук. Статей учасників міжнародної науково-практичної конференції. — Том 1. — Житомир, 2008. — С. 110 -114.

10. Національний каталог біотопів України / За ред. А.А. Куземко, Я.П. Дідуха, В. А. Онищенко, Я. Шеффера. – К.: ФОП Клименко Ю.Я., 2018. – 442 с.
11. Определитель высших растений Украины / Доброчаєва Д. Н., Котов М. И., Прокудин Ю. Н. и 31ед. — К.: Наукова думка, 1987. — 548 с.
12. Оселищна концепція збереження біорізноманіття: базові документи ЄС / Ред. О.О. Кагало, Б.Г. Проць. – Львів: ЗУКЦ, 2012. – 278 с.
13. Проект організації та розвитку лісового господарства державного підприємства „Макарівське лісове господарство” Київського обласного та по м. Києву управління лісового та мисливського господарства Державного агентства лісових ресурсів України. Пояснювальна записка. – Ірпінь, 2015. – 259 с.
14. Проектування і збереження територій мережі Емеральд (Смарагдової мережі). Методичні матеріали / Кол. 31ед., під 31ед.. Куземко А. А., Борисенко К. А. – К.: «LAT & K», 2019. – 78 с.
15. Резолюція № 3 (1996) щодо створення Загальноєвропейської екологічної мережі (Concerning the setting up of a pan-European Ecological Network).
16. Резолюція № 4 (1996) щодо переліку видів оселищ, що перебувають під загрозою зникнення, і які потребують спеціальних заходів для їх збереження (Listing endangered natural habitats requiring specific conservation measures).
17. Резолюція № 5 (1998) щодо правил для Мережі територій особливого природоохоронного значення (Смарагдова мережа) (Concerning the rules for the Network of Areas of Special Conservation Interest (Emerald Network)).
18. Резолюція № 6 (1998) щодо переліку видів, які потребують особливих заходів щодо збереження оселищ (Listing the species requiring specific habitat conservation measures).
19. Рекомендації щодо впровадження в Україні Директиви про оселища Європейського Союзу: стратегічний план дій (2012-2020) / Зінгстра Г., Костюшин В., Проць Б. , Кагало О., Мочарська Л. – Львів: ЗУКЦ, 2012. – 60 с.
20. Рекомендація № 16 (1989) «Про території особливого природоохоронного значення»(Op areas of special conservation interest).

21. Розвиток Смарагдової мережі. Загальні принципи процедури розгляду і затвердження Смарагдових об'єктів, висунутих державами (Development of the Emerald Network. General principles of the procedure for examining and approving Emerald sites put forward by states". Т-PVS/Emerald (2005).

22. Тлумачний посібник оселищ Резолюції №4 Бернської конвенції, що знаходяться під загрозою і потребують спеціальних заходів охорони. Третій проект версії 2015 року. Адаптований неофіційний переклад з англійської / укладачі: А. Куземко, С. Садогурська, К. Борисенко, О. Василюка – К., 2017. – 124 с.

23. Фауна України: охоронні категорії. Довідник / О. Годлевська, В. Різун, Г. Фесенко, Ю. Куцоконь, І. Загороднюк, М. Шевченко, Д. Іноземцева; О. Годлевська, Г. Фесенко. – Видання друге, перероблене та доповнене. – Київ, 2010. – 80 с.

24. Фесенко Г.В. Птахи фауни України (польовий визначник) / Г.В. Фесенко, А. А. Бокотей. — К., 2002. — 416 с.

25. Фіторізноманіття Українського Полісся та його охорона / Т.Л. Андрієнко. – К.: Фітосоціоцентр, 2006. – 316 с.

26. Червона книга України. Рослинний світ / за ред. Я.П. Дідуха – К.: Глобалконсалтинг, 2009. – 900 с.

27. Червона книга України. Тваринний світ / за ред. І.А. Акімова – К.: Глобалконсалтинг, 2009. – 600 с.

28. Birds in Europe: population estimates, trends and conservation status. - №. 12. — Cambridge UK: Bird Life International, 2004. — 374 pp.

29. Birds of Ukraine protected of the Bern Convention, KyI: 2003. – 394 p.

Додатки

Додаток А

Накази про реорганізацію Макарівського надлісництва

**ДЕРЖСАГЕНТСТВО
ДЕРЖАВНЕ СПЕЦІАЛІЗОВАНЕ ГОСПОДАРСЬКЕ
ПІДПРИЄМСТВО «ЛІСИ УКРАЇНИ»
(ДП «ЛІСИ УКРАЇНИ»)**

Н А К А З


від «__» ____ 20__ р. Київ № _____

Про припинення філії
«Макарівське лісове господарство»
державного спеціалізованого
господарського підприємства
«Ліси України»

Керуючись Статутом державного спеціалізованого господарського підприємства «Ліси України», затвердженим наказом Державного агентства лісових ресурсів України від 28.05.2024 р. №141, Положенням про філію «Макарівське лісове господарство» державного спеціалізованого господарського підприємства «Ліси України», затвердженого наказом державного спеціалізованого господарського підприємства «Ліси України» від 26.12.2023 р. №2100

НАКАЗУЮ:

1. Припинити філію «Макарівське лісове господарство» державного спеціалізованого господарського підприємства «Ліси України» (далі - філія «Макарівське лісове господарство») (код ВП 45125514) шляхом її закриття.
2. Визначити директора філії «Макарівське лісове господарство» Масного В.А. відповідальним за проведення процедури припинення філії «Макарівське лісове господарство».
3. Директору філії «Макарівське лісове господарство» Масному В.А. здійснити відповідні дії щодо припинення філії «Макарівське лісове господарство»:
 - повідомити контрагентів, податкові та інші органи про прийняте рішення про припинення філії «Макарівське лісове господарство» шляхом закриття;
 - забезпечити проведення повної інвентаризації основних засобів, нематеріальних активів, незавершених капітальних інвестицій, запасів, грошових коштів, документів та розрахунків філії «Макарівське лісове господарство»;
 - забезпечити оформлення передавального балансу майна та передавального акта до філії «Столичний лісовий офіс» державного



спеціалізованого господарського підприємства «Ліси України» (далі - філія «Столичний лісовий офіс») станом на 31.12.2024 року та подати для затвердження оформлений передавальний баланс та передавальний акт до державного спеціалізованого господарського підприємства «Ліси України» до 10.01.2025 року;

- забезпечити передачу активів та пасивів до філії «Столичний лісовий офіс» згідно із затвердженим передавальним актом;
 - забезпечити складання ліквідаційної звітності філії у складі річної фінансової звітності;
 - забезпечити передачу документів філії «Макарівське лісове господарство» та державних підприємств, правонаступником яких є ДП «Ліси України» згідно номенклатури справ державного спеціалізованого господарського підприємства «Ліси України», затвердженої наказом ДП «Ліси України» від 28.12.2023 р. № 2196 «Про затвердження та введення в дію номенклатури справ ДП «Ліси України на 2024 рік» до філії «Столичний лісовий офіс» з урахуванням термінів зберігання;
 - щомісячно інформувати державне спеціалізоване господарське підприємство «Ліси України» про хід процедури припинення філії «Макарівське лісове господарство»;
 - попередити працівників філії «Макарівське лісове господарство» про припинення філії «Макарівське лісове господарство» шляхом її закриття в порядку, передбаченому трудовим законодавством.
4. Головному бухгалтеру державного спеціалізованого господарського підприємства «Ліси України» Мірошнікової О.В. забезпечити перевірку поданих філією «Макарівське лісове господарство» передавального балансу майна та передавального акта та подати на затвердження Генеральному директору.
 5. Директору філії «Столичний лісовий офіс» Сахнюку В.А. забезпечити:
 - внесення змін до штатного розпису та організаційної структури філії у порядку, передбаченому Положенням про філію «Столичний лісовий офіс» державного спеціалізованого господарського підприємства «Ліси України», затвердженого наказом державного спеціалізованого господарського підприємства «Ліси України» від 03.10.2024 р. №1701;
 - затвердження наказом по філії графіку документообороту та переліку посад для посадових осіб, яким делеговано право підпису первинних документів бухгалтерського та податкового обліку, за попереднім погодженням головного бухгалтера державного спеціалізованого господарського підприємства «Ліси України» Мірошнікової О.В. у строк до 13.12.2024 року;
 - затвердження наказом по філії переліку місць зберігання товароматеріальних цінностей та матеріально-відповідальних осіб у строк до 03.01.2025 року;
 - закріплення за матеріально-відповідальними особами товароматеріальних цінностей та необоротних активів у строк до 03.01.2025 року;

- укладення договорів матеріальної відповідальності з матеріально-відповідальними особами у строк до 03.01.2025 року;
 - отримання ліцензій на зберігання пального для власних потреб, у випадку визначення інших місць зберігання, відмінних від існуючих;
 - переєструвати програмні реєстратори розрахункових операцій (ПРРО), у випадку внесення змін щодо відомостей про місце здійснення господарської операції та внести зміни щодо відповідальних осіб, яким делеговано право підпису електронних документів, які застосовуються в ПРРО;
 - збереження отриманих документів та баз даних системи обліку філії «Макарівське лісове господарство» та державних підприємств, правонаступником яких є ДП «Ліси України»;
 - прийняття на облік філії «Столичний лісовий офіс» активів та пасивів, отриманих від філії «Макарівське лісове господарство» згідно з затвердженим передавальним актом;
 - визначити відповідальних осіб щодо супроводу проведення податкової перевірки та зняття з обліку в органах Державної податкової служби філії «Макарівське лісове господарство», як платника податків.
6. Визначити термін припинення філії «Макарівське лісове господарство» до 31.01.2025 року.
7. Директору Департаменту лісового господарства Шеремету І.М. забезпечити організацію території земель філії «Столичний лісовий офіс».
8. Директору Департаменту з правових питань Дудні В.П. забезпечити подачу документів для проведення державної реєстрації припинення філії «Макарівське лісове господарство» та внесення відповідного запису до Єдиного державного реєстру юридичних осіб, фізичних осіб – підприємців та громадських формувань.
9. Уповноважити директора виконавчого Лицуря Ігоря Миколайовича (РНОКПП 2789006472) на подачу документів та здійснення усіх передбачених чинним законодавством дій для проведення державної реєстрації внесення відповідних змін до Єдиного державного реєстру юридичних осіб, фізичних осіб-підприємців та громадських формувань філії підприємства.
10. Контроль за виконанням даного наказу залишаю за собою.

Генеральний директор

Юрій БОЛОХОВЕЦЬ

**ДЕРЖЛІСАГЕНТСТВО
ДЕРЖАВНЕ СПЕЦІАЛІЗОВАНЕ ГОСПОДАРСЬКЕ
ПІДПРИЄМСТВО «ЛІСИ УКРАЇНИ»
(ДП «ЛІСИ УКРАЇНИ»)**

Н А К А З

від «__» ____ 20__ р. Київ № _____

Про внесення змін до наказу від 18.10.2024 № 1921 «Про припинення філії «Макарівське лісове господарство» державного спеціалізованого господарського підприємства «Ліси України» із змінами

Керуючись Статутом державного спеціалізованого господарського підприємства «Ліси України», затвердженим наказом Державного агентства лісових ресурсів України від 06.02.2025 р. № 34, Положенням про філію «Макарівське лісове господарство» державного спеціалізованого господарського підприємства «Ліси України», затвердженого наказом державного спеціалізованого господарського підприємства «Ліси України» від 26.12.2023 р. № 2100 та для забезпечення оформлення матеріалів лісовпорядкування

НАКАЗУЮ:

1. Внести до наказу від 18.10.2024 № 1921 «Про припинення філії «Макарівське лісове господарство» державного спеціалізованого господарського підприємства «Ліси України» такі зміни:
 - 1.1. Пункт 6 викласти в такій редакції: «6. Визначити термін припинення філії «Макарівське лісове господарство» до 30.06.2025 року».
2. Контроль за виконанням даного наказу залишаю за собою.

Генеральний директор

Юрій БОЛОХОВЕЦЬ



Паперова копія
електронного
документа

**ДЕРЖЛІСАГЕНТСТВО
ДЕРЖАВНЕ СПЕЦІАЛІЗОВАНЕ ГОСПОДАРСЬКЕ
ПІДПРИЄМСТВО «ЛІСИ УКРАЇНИ»
(ДП «ЛІСИ УКРАЇНИ»)**

НАКАЗ

від «31» 01 2025 р. Київ № 244

Про внесення змін
до наказу від 18.10.2024 № 1921
«Про припинення філії
«Макарівське лісове господарство»
державного спеціалізованого
господарського підприємства
«Ліси України»

Керуючись Статутом державного спеціалізованого господарського підприємства «Ліси України», затвердженим наказом Державного агентства лісових ресурсів України від 28.05.2024 р. № 141, Положенням про філію «Макарівське лісове господарство» державного спеціалізованого господарського підприємства «Ліси України», затвердженого наказом державного спеціалізованого господарського підприємства «Ліси України» від 26.12.2023 р. № 2100 та у зв'язку з необхідністю забезпечення процесу лісової сертифікації

НАКАЗУЮ:

1. Внести до наказу від 18.10.2024 № 1921 «Про припинення філії «Макарівське лісове господарство» державного спеціалізованого господарського підприємства «Ліси України» такі зміни:

- 1.1. Пункт 6 викласти в такій редакції:
«6. Визначити термін припинення філії «Макарівське лісове господарство» до 31.03.2025 року».
2. Контроль за виконанням даного наказу залишаю за собою.

Генеральний директор



Юрій БОЛОХОВЕЦЬ



UB
ДП "Ліси України"
№244 від 31.01.2025
КЕП: Болуховець Ю. В. 31.01.2025 14:37
363ECTBAD7645F79CC1E5485958ED738574D177C

Паперова копія
електронного
документа

**ДЕРЖЛІСАГЕНТСТВО
ДЕРЖАВНЕ СПЕЦІАЛІЗОВАНЕ ГОСПОДАРСЬКЕ
ПІДПРИЄМСТВО «ЛІСИ УКРАЇНИ»
(ДП «ЛІСИ УКРАЇНИ»)**

НАКАЗ

від «31» 01 2025 р. Київ № 264

Про внесення змін
до наказу від 18.10.2024 № 1838
«Про припинення філії
«Київське лісове господарство»
державного спеціалізованого
господарського підприємства
«Ліси України»

Керуючись Статутом державного спеціалізованого господарського підприємства «Ліси України», затвердженим наказом Державного агентства лісових ресурсів України від 28.05.2024 р. № 141, Положенням про філію «Київське лісове господарство» державного спеціалізованого господарського підприємства «Ліси України», затвердженого наказом державного спеціалізованого господарського підприємства «Ліси України» від 26.12.2023 р. № 2064 та у зв'язку з необхідністю забезпечення процесу лісової сертифікації

НАКАЗУЮ:

1. Внести до наказу від 18.10.2024 № 1838 «Про припинення філії «Київське лісове господарство» державного спеціалізованого господарського підприємства «Ліси України» такі зміни:

- 1.1. Пункт 6 викласти в такій редакції:
«6. Визначити термін припинення філії «Київське лісове господарство» до 31.03.2025 року».
2. Контроль за виконанням даного наказу залишаю за собою.


Генеральний директор



Юрій БОЛОХОВЕЦЬ



UB
ДП "Ліси України"
№264 від 31.01.2025
КЕП: Болуховець Ю. В. 31.01.2025 14:39
363ECTBAD7645F79CC1E5485958ED738574D177C

 ДЕРЖАВНЕ АГЕНТСТВО ЛISOVIХ РЕСУРСIВ УКРАЇНИ	
Н А К А З	
від « <u>19</u> » <u>01</u> 20 <u>23</u> р.	Київ № <u>166</u>
Про внесення змін до наказів Держлісагентства	
Відповідно до Цивільного кодексу України, Господарського кодексу України, Закону України «Про управління об'єктами державної власності», Закону України «Про державну реєстрацію юридичних осіб та фізичних осіб - підприємців» та враховуючи лист державного спеціалізованого господарського підприємства «Лісн України» від 18.01.2023 №572,	
НАКАЗУЮ:	
1. Внести зміни до наступних наказів Держлісагентства:	
1.1. від 28.10.2022 № 871 «Про припинення ДЕРЖАВНОГО ПІДПРИЄМСТВА «ДАШВСЬКЕ ДОСВІДНЕ ЛІСОМИСЛИВСЬКЕ ГОСПОДАРСТВО» та затвердження складу Комісії з припинення, а саме пункт 6 даного наказу викласти у наступній редакції: «6. Визначити термін припинення ДЕРЖАВНОГО ПІДПРИЄМСТВА «ДАШВСЬКЕ ДОСВІДНЕ ЛІСОМИСЛИВСЬКЕ ГОСПОДАРСТВО» до 01.04.2023 року».	
1.2. від 28.10.2022 № 866 Про припинення ДЕРЖАВНОГО ПІДПРИЄМСТВА «ВІННИЦЬКЕ ЛІСОВЕ ГОСПОДАРСТВО» та затвердження складу Комісії з припинення, а саме пункт 6 даного наказу викласти у наступній редакції: «6. Визначити термін припинення ДЕРЖАВНОГО ПІДПРИЄМСТВА «ВІННИЦЬКЕ ЛІСОВЕ ГОСПОДАРСТВО» до 01.04.2023 року».	
1.3. від 28.10.2022 № 864 Про припинення ДЕРЖАВНОГО ПІДПРИЄМСТВА «ГАЙСІНСЬКЕ ЛІСОВЕ ГОСПОДАРСТВО» та затвердження складу Комісії з припинення, а саме пункт 6 даного наказу викласти у наступній редакції: «6. Визначити термін припинення ДЕРЖАВНОГО ПІДПРИЄМСТВА «ГАЙСІНСЬКЕ ЛІСОВЕ ГОСПОДАРСТВО» до 01.04.2023 року».	
1.4. від 28.10.2022 № 868 Про припинення ДЕРЖАВНОГО ПІДПРИЄМСТВА «ЖМЕРИНСЬКЕ ЛІСОВЕ ГОСПОДАРСТВО» та затвердження складу Комісії з припинення, а саме пункт 6 даного наказу викласти у наступній редакції: «6. Визначити термін припинення ДЕРЖАВНОГО ПІДПРИЄМСТВА «ЖМЕРИНСЬКЕ ЛІСОВЕ ГОСПОДАРСТВО» до 01.04.2023 року».	
1.5. від 28.10.2022 № 870 Про припинення ДЕРЖАВНОГО ПІДПРИЄМСТВА «ЛІПНЕЦЬКЕ ЛІСОВЕ ГОСПОДАРСТВО» та затвердження складу Комісії з припинення, а саме пункт 6 даного наказу викласти у наступній редакції: «6. Визначити термін припинення ДЕРЖАВНОГО ПІДПРИЄМСТВА «ЛІПНЕЦЬКЕ ЛІСОВЕ ГОСПОДАРСТВО» до 01.04.2023 року».	
1.6. від 28.10.2022 № 873 Про припинення ДЕРЖАВНОГО ПІДПРИЄМСТВА «ТУЛЬЧИНСЬКЕ ЛІСОМИСЛИВСЬКЕ ГОСПОДАРСТВО» та затвердження складу Комісії з припинення, а саме пункт 6 даного наказу викласти у наступній редакції: «6. Визначити термін припинення ДЕРЖАВНОГО ПІДПРИЄМСТВА «ТУЛЬЧИНСЬКЕ ЛІСОМИСЛИВСЬКЕ ГОСПОДАРСТВО» до 01.04.2023 року».	
1.7. від 28.10.2022 № 842 Про припинення ДЕРЖАВНОГО ПІДПРИЄМСТВА «ВОЛОДИМИР-ВОЛИНСЬКЕ ЛІСОМИСЛИВСЬКЕ ГОСПОДАРСТВО» та затвердження складу Комісії з припинення, а саме пункт 6 даного наказу викласти у наступній редакції: «6. Визначити термін припинення ДЕРЖАВНОГО ПІДПРИЄМСТВА «ВОЛОДИМИР-ВОЛИНСЬКЕ ЛІСОМИСЛИВСЬКЕ ГОСПОДАРСТВО» до 01.04.2023 року».	
1.8. від 28.10.2022 № 877 Про припинення ДЕРЖАВНОГО ПІДПРИЄМСТВА «ГОРОДОЦЬКЕ ЛІСОВЕ ГОСПОДАРСТВО» та затвердження складу Комісії з припинення, а саме пункт 6 даного наказу викласти у наступній редакції: «6. Визначити термін припинення ДЕРЖАВНОГО ПІДПРИЄМСТВА «ГОРОДОЦЬКЕ ЛІСОВЕ ГОСПОДАРСТВО» до 01.04.2023 року».	
1.9. від 28.10.2022 № 879 Про припинення ДЕРЖАВНОГО ПІДПРИЄМСТВА «КАМІНЬ-КАШИРСЬКЕ ЛІСОМИСЛИВСЬКЕ ГОСПОДАРСТВО» та затвердження складу Комісії з припинення, а саме пункт 6 даного наказу викласти у наступній редакції: «6. Визначити термін припинення ДЕРЖАВНОГО ПІДПРИЄМСТВА «КАМІНЬ-КАШИРСЬКЕ ЛІСОМИСЛИВСЬКЕ ГОСПОДАРСТВО» до 01.04.2023 року».	
1.10. від 04.11.2022 № 962 Про припинення ДЕРЖАВНОГО ПІДПРИЄМСТВА «КІВЕРЦІВСЬКЕ ЛІСОВЕ ГОСПОДАРСТВО» та затвердження складу Комісії з припинення, а саме пункт 6 даного наказу викласти у наступній редакції: «6. Визначити термін припинення ДЕРЖАВНОГО ПІДПРИЄМСТВА «КІВЕРЦІВСЬКЕ ЛІСОВЕ ГОСПОДАРСТВО» до 01.04.2023 року».	
1.11. від 28.10.2022 № 880 Про припинення ДЕРЖАВНОГО ПІДПРИЄМСТВА «КОВЕЛЬСЬКЕ ЛІСОВЕ ГОСПОДАРСТВО» та затвердження складу Комісії з припинення, а саме пункт 6 даного наказу	

Додаток 1
до наказу ДП "Ліси України"
"07" жовтня 2024 р. № 1720

Організація території земель
державного спеціалізованого господарського підприємства "Ліси України",
закріплених за філією "Макарівське лісове господарство"
державного спеціалізованого господарського підприємства "Ліси України"

№ п/п	Лісництво	Квартали	Площа, га
1.	Бишівське	1-76	3656,6000
	Разом по лісництву		3656,6000
2.	Макарівське	1-100	5264,8000
	Разом по лісництву		5264,8000
3.	Комарівське	1-88	4914,9000
	Комарівське (Забуянське)	1-19, 24-90	4240,8000
	Разом по лісництву		9155,7000
4.	Небелицьке	1-79	4013,6000
	Разом по лісництву		4013,6000
5.	Ніжиловицьке	1-80	4444,4000
	Разом по лісництву		4444,4000
	Разом по філії		26535,1000

**ДЕРЖЛІСАГЕНТСТВО
ДЕРЖАВНЕ СПЕЦІАЛІЗОВАНЕ ГОСПОДАРСЬКЕ
ПІДПРИЄМСТВО «ЛІСИ УКРАЇНИ»
(ДП «ЛІСИ УКРАЇНИ»)
ФІЛІЯ «КИЇВСЬКЕ ЛІСОВЕ ГОСПОДАРСТВО»**

НАКАЗ

від «13» 08 2024 р.

Київ

№ 136

Про організацію території земель
ДП «Ліси України»

3 метою вдосконалення системи управління землями, які перебувають в постійному користуванні ДП «Ліси України», забезпечення проведення комплексу лісогосподарських та протипожежних заходів та відповідно до наказу ДП «Ліси України» №722 від 19.04.2024,-

НАКАЗУЮ:

1. Головному лісничому Ольшевському О.В. з 01 вересня 2024 року забезпечити ведення господарської діяльності з дотриманням вимог чинного законодавства в межах затвердженої організації території земель, а саме:

1.1. об'єднати Обухівське та Васильківське лісництво шляхом приєднання Васильківського до Обухівського лісництва;

1.2. закріпити квартали згідно затверджених матеріалів лісовпорядкування 2014 року за Обухівським лісництвом загальною площею 7917,3 га (Обухівське – квартали №№1-90, Обухівське (Васильківське) – квартали №№1-55);

1.3. внести зміни в організаційну структуру Філії «Київське лісове господарство» з територіальним розташуванням адмінбудівлі Обухівського лісництва за адресою Київська обл., Обухівський р-н, м. Обухів, вул. Б. Хмельницького, 24.

2. Головному економісту Магдич Н.Б. з 01 вересня 2024 року внести зміни в штатний розпис шляхом виведення 12 штатних одиниць та введення 10 штатних одиниць, а саме:

2.1. шляхом виведення Васильківського лісництва зі штатом 10,0 штатних одиниць, в т.ч.:

- лісничий – 1,0 шт.од.,
- помічник лісничого – 1,0 шт.од.,
- майстер лісу – 6 шт.од.,
- водій автотранспортних засобів (спецтранспорт-пожежний) – 1,0 шт.од.,
- тракторист VI розряд – 1,0 шт.од.

- 2.2. шляхом виведення з Обухівського лісництва 2,0 штатні одиниці, а саме:
 - лісничий – 1,0 шт.од. з посадовим окладом – 23000,00 грн.,
 - помічник лісничого – 1,0 шт.од. з посадовим окладом – 18500,00 грн.
- 2.3. ввести в штатний розпис в Обухівське лісництво 10 штатних одиниць, в

т.ч.:

- лісничий – 1,0 шт.од. з посадовим окладом – 24600,00 грн.,
- помічник лісничого – 1,0 шт.од. з посадовим окладом – 19800,00 грн.,
- майстер лісу – 6 шт.од.,
- водій автотранспортних засобів (спецтранспорт-пожежний) – 1,0 шт.од.,
- тракторист VI розряд – 1,0 шт.од.
- 2.4. внести зміни в структуру і штатну чисельність Філії «Київське лісове господарство».

3. Лісничому Васильківського лісництва Стеблюку Л.Д.:

3.1. закриті лісорубні квитки, видані на Васильківське лісництво, до 26 серпня 2024 р.;

3.2. закрити заготівлю і приймання лісопродукції по Васильківському лісництву до 27 серпня 2024 р.;

3.3. провести передачу залишків лісопродукції з Васильківського до Обухівського лісництва до 30 серпня 2024 р.

4. Головному бухгалтеру Тянич І.Ю.:

4.1. провести повну інвентаризацію основних засобів, нематеріальних активів, запасів та документів та скласти передавальний акт від Васильківського до Обухівського лісництва;

4.2. нараховувати заробітну плату згідно внесених змін до штатного розпису.

5. Старшому інспектору з кадрів Білій С.І.:

5.1. ознайомити працівників Обухівського та Васильківського лісництв з наказом «Про організацію території земель ДП «Ліси України» під підпис;

5.2. попередити працівників про зміну істотних умов праці;

6. Контроль за виконанням наказу лишаю за собою.

Директор



Василь ЗАРІЧНИЙ

**ДЕРЖАВНЕ СПЕЦІАЛІЗОВАНЕ ГОСПОДАРСЬКЕ
ПІДПРИЄМСТВО «ЛІСИ УКРАЇНИ»**

НАКАЗ

віл «19» 04 2024р.

Київ

№ 422

Про організацію території земель державного спеціалізованого господарського підприємства «Ліси України»

З метою вдосконалення системи управління землями, які перебувають в постійному користуванні державного спеціалізованого господарського підприємства «Ліси України», забезпечення проведення комплексу лісгосподарських та протипожежних заходів, керуючись Статутом державного спеціалізованого господарського підприємства «Ліси України», затвердженим наказом Державного агентства лісових ресурсів України від 04.03.2024 № 53,

НАКАЗУЮ:

1. Затвердити організацію території земель філії «Київське лісове господарство» державного спеціалізованого господарського підприємства «Ліси України», закріплених наказом державного спеціалізованого господарського підприємства «Ліси України» від 12.01.2023 № 288, за філією «Київське лісове господарство» державного спеціалізованого господарського підприємства «Ліси України» площею 26871,0 га, що передані до державного спеціалізованого господарського підприємства «Ліси України» від державного підприємства «Київське лісове господарство» передавальним актом від 10.01.2023, затвердженим наказом Державного агентства лісових ресурсів України від 12.01.2023 № 127, згідно з додатком.

2. Директору філії «Київське лісове господарство» державного спеціалізованого господарського підприємства «Ліси України» Зарічному В. Г. забезпечити ведення господарської діяльності з дотриманням вимог чинного законодавства в межах затвердженої організації території земель, закріплених за філією.

3. Визнати таким, що втратив чинність, наказ державного спеціалізованого господарського підприємства «Ліси України» від 27.02.2023 № 596 «Про організацію території земель ДП «Ліси України»».

4. Контроль за виконанням цього наказу залишаю за собою.

Директор виконавчий



Ігор ЛИЦУР

Додаток
до наказу ДП "Ліси України"
"19" 04. 2024 № 422

Організація території земель
державного спеціалізованого господарського підприємства "Ліси України",
закріплених за філією "Київське лісове господарство"
державного спеціалізованого господарського підприємства "Ліси України"

№ п/п	Лісництво	Квартали згідно затверджених матеріалів лісовпорядкування	Площа, га
1.	Козинське	1-114	4275,3
	Разом по лісництву		4275,3
2.	Обухівське	1-90	5228,1
	Обухівське (Васильківське)	1-55	2689,2
Разом по лісництву			7917,3
3.	Ірпінське	1-74, 138-175	4913,5
	Разом по лісництву		4913,5
4.	Плахтянське	1-74, 101-133	5606,6
	Разом по лісництву		5606,6
5.	Семиполківське	1-75	4158,3
	Разом по лісництву		4158,3
Разом по філії			26871,0

2. Контроль за виконанням цього наказу залишаю за собою.

Перший заступник Голови



Юрій СОТНИК



МІНІСТЕРСТВО ЕНЕРГЕТИКИ ТА ЗАХИСТУ ДОВКІЛЛЯ УКРАЇНИ

НАКАЗ

29.05.2020

м. Київ

360

**Про затвердження розрахункової
лісосіки для постійних
лісокористувачів Київської
області**

Відповідно до статей 16, 20 Закону України «Про охорону навколишнього природного середовища», статті 43 Лісового кодексу України, Інструкції про порядок погодження та затвердження розрахункових лісосік, затвердженої наказом Міністерства охорони навколишнього природного середовища України від 05 лютого 2007 року № 38, зареєстрованим у Міністерстві юстиції України 21 лютого 2007 року за № 160/13427, для встановлення норм заготівлі деревини в порядку рубок головного користування, обчислених за результатами лісовпорядкування,

н а к а з у ю:

1. Затвердити розрахункові лісосіки для постійних лісокористувачів Київської області: ДП «Київське лісове господарство», ДП «Клавдієвське лісове господарство», ДП «Макарівське лісове господарство», ДП «Тетерівське лісове господарство», що додаються.

2. Державній екологічній інспекції України забезпечити контроль за використанням постійними лісокористувачами затвердженої розрахункової лісосіки.

3. Контроль за виконанням цього наказу покласти на заступника Міністра відповідно до розподілу функціональних обов'язків.

В. о. Міністра

(підписано КЕП)

Ольга БУСЛАВЕЦЬ



ДЕРЖАВНЕ АГЕНТСТВО ЛІСОВИХ РЕСУРСІВ УКРАЇНИ

НАКАЗ

від «05» 12 2022 р. Київ № 1107

Про внесення змін до складу Комісії з приписання ДЕРЖАВНОГО ПІДПРИЄМСТВА «МАКАРІВСЬКЕ ЛІСОВЕ ГОСПОДАРСТВО»

Відповідно до Цивільного кодексу України, Господарського кодексу України, Закону України «Про державну реєстрацію юридичних осіб та фізичних осіб – підприємців та громадських формувань» та враховуючи звернення Київського обласного та по м. Києву управління лісового та мисливського господарства від 28.11.2022 № 02-25/1356,

НАКАЗУЮ:

1. Внести зміни до складу Комісії з приписання ДЕРЖАВНОГО ПІДПРИЄМСТВА «МАКАРІВСЬКЕ ЛІСОВЕ ГОСПОДАРСТВО», затвердженого наказом Державного агентства лісових ресурсів України від 28.10.2022 № 937, виклавши його в новій редакції, що додається.
2. Контроль за виконанням цього наказу покласти на першого заступника Голови Сотника Ю.П.

Голова

Юрій БОЛОХОВЕЦЬ

ЗАТВЕРДЖЕНО
Наказ Держлісгосп
«05» 12 2022 р. № 1107



Склад
Комісії з приписання державного підприємства
«Макарівське лісове господарство» (код ЄДРПОУ 00992160)

Голова Комісії:

Климко Володимир Олександрович ідентифікаційний номер 3169012493

Члени Комісії:

Циганок Ольга Анатоліївна ідентифікаційний номер 2839309807

Ігнатюк Лариса Миколаївна ідентифікаційний номер 2849820337

Відомості чергової лісосіки на 2025 рік Макарівського надлісництва

Відомість
чергової лісосіки рубок головного користування на 2025 рік

Адміністративно-територіальна одиниця місцезнаходження / місце проживання (перебування) постійного лісокористувача (відокремленого підрозділу) власника лісів
Київська область, Бучанський район, смт Макарів, вулиця Ярослава Мудрого 17/1
Постійний лісокористувач (відокремлений підрозділ) філія "Макарівське лісове господарство" ДП "Ліси України"
Система рубок голове користування-суцільні
Вид (спосіб) рубки суцільнолісосічна

Порядковий номер	Номер кварталу	Номер виділу	Номер ділянки	Площа, гектарів	Господарство	Господарська секція	Запас деревини, кубічних метрів						Лісотаксовий пояс лісів	Рентна плата, грн					Підріст		Спосіб очищення	Спосіб відмовлення лісів	Запроєктовано, не запроєктовано лісопорядкуваним	
							ділової	дровиної	разом ліквідної стовбурової (сума 8-ї та 9-ї колонок)	ліхвіду з крони	хворосту/хмізу і сучка	Разом (сума 10-ї, 11-ї та 12-ї колонок)		за ділову деревину	за дров'яну деревину	Разом (разом 15-ї та 16-ї колонок)	за ліхвіду з крони	за хворост/хмізу і сучка	Разом (сума 17-ї, 18-ї, 19-ї та 20-ї колонок)	площа, гектарів				вільність на 1 гектар, тис.м ³ штук
1	2	3	4	5	6	7	8	9	10	11	12	13	14	15	16	17	18	19	20	21	22	23	24	25
							Найменування лісництва (структурного підрозділу) Кома́рівське лісництво																	
1	58	30		2,2	хвойне	соснова	536	235	771	19	133	923	1	159591	2398	161989	76		162065			комбін.	л/к	Запроєктовано
РАЗОМ:				2,2			536	235	771	19	133	923		159591	2398	161989	76	0	162065					
ВСЬОГО:				2,2			536	235	771	19	133	923		159591	2398	161989	76		162065					

Директор

Філії "Макарівське лісове господарство" ДП "Ліси України"

_____ 20____р.

Віктор МАСНИЙ

**Відомість
чергової лісоосіки рубок головного користування на 2025 рік**

Адміністративно-територіальна одиниця місцезнаходження / місце проживання (перебування) постійного лісокористувача (відокремленого підрозділу) власника лісів
Київська область, Бучанський район, смт Макарієв, вулиця Ярослава Мудрого 17/1
Постійний лісокористувач (відокремлений підрозділ) філія "Макарієвське лісове господарство" ДП "Ліси України"
Система рубок голови́не користування-суцільні
Вид (спосіб) рубки суцільнолісоосічна

Парцеляльний номер	Номер кварталу	Номер мазгу	Номер ділянки	Площа, гектарів	Господарство	Господарська одиниця	Запас деревини, кубічних метрів						Лісований площа	Рентна плата, грн						Підріст		Спосіб ґрунтини	Спосіб вилучення лісів	Запрестовано, не зареєстровано лісокористувачем	
							лівого	лівої	ради лівої сторони (сума 8-ї та 9-ї колонок)	лівого з крони	хворосту/лису і сучки	Ради (сума 10-ї, 11-ї та 12-ї колонок)		за лісову деревину	за провісну деревину	Ради (сума 15-ї та 16-ї колонок)	за ліва з крони	за хворост/лису і сучки	Ради (сума 17-ї, 18-ї, 19-ї та 20-ї колонок)	площа, гектарів	кількість на 1 гектар, тис. штук				
1	2	3	4	5	6	7	8	9	10	11	12	13	14	15	16	17	18	19	20	21	22	23	24	25	
Найменування лісництва (структурного підрозділу) Забуянське лісництво																									
1	32	9		1,6	хвойне	соснова	450	236	686	30	118	834	1	143674	2713	146387	137	0	146524	0	0	комбін.	л/к	Запрестовано	
2	33	7	1	2,9	хвойне	соснова	727	263	990	24	177	1191	1	199216	2342	201558	81	0	201639	0	0	комбін.	л/к	Запрестовано	
3	28	10		2,1	хвойне	соснова	490	290	780	31	125	936	1	140407	3233	143640	136	0	143776	0	0	комбін.	л/к	Запрестовано	
4	28	19		1,0	хвойне	соснова	262	98	360	11	65	436	1	72386	950	73336	41	0	73377	0	0	комбін.	л/к	Запрестовано	
5	32	13		0,7	м'яколистне	березова	50	127	177	16	20	213	1	5016	1282	6298	67	0	6365	0	0	комбін.	пл/п	Запрестовано	
Ради на лісництво (структурного підрозділу)							1979	1014	2993	112	505	3610		560699	10520	571219	462	0	571681	0	0				
Найменування лісництва (структурного підрозділу) Макарієвське лісництво																									
1	63	33	3	1,2	хвойне	соснова	209	78	287	6	52	345	1	55917	680	56597	20	0	56617	0	0	комбін.	л/к	Запрестовано	
2	75	10		3,0	хвойне	соснова	826	366	1192	37	214	1443	1	239534	3735	243269	155	0	243424	0	0	комбін.	л/к	Запрестовано	
3	98	27		3,0	хвойне	соснова	706	671	1377	52	191	1620	1	207110	7044	214154	212	0	214366	0	0	комбін.	л/к	Запрестовано	
4	99	12	3	3,0	хвойне	соснова	661	677	1338	47	184	1569	1	200732	6780	207512	198	0	207710	0	0	комбін.	л/к	Запрестовано	
Ради на лісництво (структурного підрозділу)							2402	1792	4194	142	641	4977		703293	18239	721532	585	0	722117	0	0				
Найменування лісництва (структурного підрозділу) Небеліньське лісництво																									
1	45	13		2,5	хвойне	соснова	490	375	865	25	137	1027	1	139125	3173	142298	82	0	142380	0	0	комбін.	л/к	Запрестовано	
2	33	15	3	2,6	хвойне	соснова	846	264	1110	22	198	1330	1	229508	2388	231896	79	0	231975	0	0	комбін.	л/к	Запрестовано	
3	17	12	1	3,0	хвойне	соснова	600	536	1136	50	175	1361	1	184583	5854	190437	228	0	190665	0	0	комбін.	л/к	Запрестовано	
4	32	1	3	3,0	хвойне	соснова	933	281	1214	30	218	1462	1	267251	2788	270039	116	0	270155	0	0	комбін.	л/к	Запрестовано	
5	15	13		3,0	хвойне	соснова	891	393	1284	36	222	1542	1	258411	3734	262145	136	0	262281	0	0	комбін.	л/к	Запрестовано	
6	18	17	1	3,0	хвойне	соснова	1100	355	1455	38	255	1748	1	323766	3490	327256	153	0	327409	0	0	комбін.	л/к	Запрестовано	
7	10	11	2	3,0	хвойне	соснова	866	424	1290	29	223	1542	1	245162	3849	249011	163	0	249114	0	0	комбін.	л/к	Запрестовано	
8	21	9	4	2,8	хвойне	соснова	558	216	774	22	157	953	1	140155	1782	141937	73	0	142010	0	0	комбін.	л/к	Запрестовано	
9	37	28		2,3	хвойне	соснова	616	244	860	21	142	1023	1	176931	2321	179252	80	0	179332	0	0	комбін.	л/к	Запрестовано	
10	32	4	6	2,6	хвойне	соснова	832	117	949	19	195	1163	1	211703	981	213684	63	0	213747	0	0	комбін.	л/к	Запрестовано	
Ради на лісництво (структурного підрозділу)							7732	3205	16937	292	1922	13151		2177595	30360	2207955	1113	0	2209068	0	0				
Найменування лісництва (структурного підрозділу) Ніжловницьке лісництво																									
1	30	22	6	2,8	хвойне	соснова	734	286	1020	26	176	1222	1	215756	2796	218552	102	0	218654	0	0	комбін.	л/к	Запрестовано	
2	66	2		2,1	хвойне	соснова	377	141	518	11	92	621	1	104646	1313	105959	41	0	106000	0	0	комбін.	л/к	Запрестовано	
3	76	15		3,0	хвойне	соснова	653	163	816	20	170	1006	1	163817	1361	165178	66	0	165244	0	0	комбін.	л/к	Запрестовано	
4	8	3	3	3,0	хвойне	соснова	911	460	1371	47	244	1662	1	273365	5139	278504	265	0	278709	0	0	комбін.	л/к	Запрестовано	
5	10	1		2,9	хвойне	соснова	647	258	905	24	172	1101	1	166594	2759	169353	97	0	169450	0	0	комбін.	л/к	Запрестовано	
6	9	14		0,4	хвойне	дубова	95	82	177	4	28	209	1	25525	814	26339	15	0	26354	0	0	комбін.	л/к	Запрестовано	
7	16	24		0,6	хвойне	дубова	56	139	195	6	25	226	1	13393	1222	14615	21	0	14636	0	0	комбін.	л/к	Запрестовано	
8	56	30		1,4	хвойне	соснова	441	129	570	14	110	694	1	123074	1383	124457	59	0	124516	0	0	комбін.	л/к	Запрестовано	
9	60	8		1,1	хвойне	соснова	344	36	380	8	78	466	1	92460	316	92776	26	0	92802	0	0	комбін.	л/к	Запрестовано	
10	61	10		1,3	хвойне	соснова	337	66	403	9	77	489	1	91966	552	92518	30	0	92548	0	0	комбін.	л/к	Запрестовано	
11	62	15	2	3,0	хвойне	соснова	836	119	955	19	193	1167	1	220053	1027	221080	63	0	221143	0	0	комбін.	л/к	Запрестовано	
12	71	8		2,4	хвойне	соснова	616	108	724	15	144	883	1	158809	927	159736	49	0	159785	0	0	комбін.	л/к	Запрестовано	
13	68	12		2,4	хвойне	соснова	312	70	382	7	74	463	1	82110	626	82736	23	0	82759	0	0	комбін.	л/к	Запрестовано	
14	36	5		2,4	хвойне	соснова	586	216	802	21	149	972	1	153989	2026	156015	74	0	156089	0	0	комбін.	л/к	Запрестовано	
15	52	29	1	2,7	хвойне	соснова	779	276	1055	25	187	1267	1	223520	2549	226069	88	0	226157	0	0	комбін.	л/к	Запрестовано	

16	74	14		2,9	хвойне	соснова	776	358	1134	35	183	1352	1	213151	3690	216841	135	0	216976	0	0	комбін.	д/к	Запроєтовано	
17	73	5		1,7	хвойне	соснова	426	168	594	23	104	721	1	129647	1744	131391	92	0	131483	0	0	комбін.	д/к	Запроєтовано	
18	9	5	2	1,8	хвойне	соснова	557	221	778	27	134	939	1	158460	2200	160660	102	0	160762	0	0	комбін.	д/к	Запроєтовано	
19	7	10		1,5	хвойне	соснова	542	255	797	31	140	968	1	172855	2911	175766	142	0	175998	0	0	комбін.	д/к	Запроєтовано	
Регіон ви- ділення лісу (структурному підрозділу)				39,4			10025	3551	13576	372	2480	16428		2783190	35355	2818545	1430	0	2819975	0	0				
Найменування лісництва (структурного підрозділу) Комарівське лісництво																									
Порядковий номер	Номер кварталу	Номер відгалу	Номер ділячки	Площа, гектарів	Господарство	Господарська одиниця	Запас деревини, кубічних метрів							Відсотковий поєск лісів	Регіона плата, грн						Підріст		Спосіб очищення	Спосіб відновлення лісів	Запроєтовано, не запроєтовано лісовпорядкувальним
							дільові	древинні	раком ділячки стембури(сума з 1 та 9-ї колонок)	ділячу з корони	запроєтовану і суми	Раком (сума 10-ї,11-ї та 12-ї колонок)	за ділячу деревини		за проєкту деревини	Раком(сума 15-ї та 16- ї колонок)	за ліваля з корони	за запроєтовану і суми	Раком (сума 17-ї,18- ї,19-ї та 20-ї колонок)	площа, гектарів	кількість на 1 гектар лісових шук				
1	2	3	4	5	6	7	8	9	10	11	12	13	14	15	16	17	18	19	20	21	22	23	24	25	
1	41	7		1,9	твердалистяне	дубова	160	327	487	46	77	610	1	98826	4029	102855	239	0	103094	0	0	комбін.	д/к	Запроєтовано	
2	68	3		2,9	хвойне	соснова	1050	325	1375	35	247	1657	1	298804	3366	301870	138	0	302068	0	0	комбін.	д/к	Запроєтовано	
3	30	6	2	3,0	хвойне	соснова	1028	356	1384	55	252	1691	1	321167	4201	325368	239	0	325607	0	0	комбін.	д/к	Запроєтовано	
4	49	5	1	3,7	хвойне	соснова	851	300	1151	40	187	1378	1	263907	3309	267216	170	0	267386	0	0	комбін.	д/к	Запроєтовано	
5	8	3		3,0	хвойне	соснова	1056	362	1418	48	296	1752	1	329469	4179	333648	222	0	333870	0	0	комбін.	д/к	Запроєтовано	
6	22	18	2	3,0	хвойне	соснова	823	165	988	22	200	1210	1	208805	1662	210467	78	0	210545	0	0	комбін.	д/к	Запроєтовано	
7	39	10	5	2,9	хвойне	соснова	859	242	1101	26	189	1316	1	242026	2284	244310	93	0	244403	0	0	комбін.	д/к	Запроєтовано	
8	38	25		2,6	хвойне	соснова	771	147	918	22	170	1110	1	215068	1341	216409	75	0	216484	0	0	комбін.	д/к	Запроєтовано	
9	38	32		1,1	хвойне	соснова	260	47	307	8	64	379	1	67729	448	68177	26	0	68203	0	0	комбін.	д/к	Запроєтовано	
10	39	8	1	3,0	хвойне	соснова	1185	196	1381	30	273	1684	1	314311	1794	316105	102	0	316207	0	0	комбін.	д/к	Запроєтовано	
11	76	1		2,9	хвойне	соснова	1223	382	1605	35	287	1927	1	347461	3529	350990	125	0	351115	0	0	комбін.	д/к	Запроєтовано	
12	85	5	1	3,4	хвойне	соснова	555	188	743	18	144	905	1	148357	1785	150142	64	0	150206	0	0	комбін.	д/к	Запроєтовано	
13	33	2	3	3,0	хвойне	соснова	1099	360	1459	44	271	1774	1	329974	3927	333991	191	0	334092	0	0	комбін.	д/к	Запроєтовано	
14	55	4		3,0	хвойне	соснова	713	228	941	29	192	1162	1	187646	2399	190045	110	0	190155	0	0	комбін.	д/к	Запроєтовано	
15	22	1	4	2,8	хвойне	соснова	572	285	857	23	176	1056	1	133870	3091	136961	91	0	137052	0	0	комбін.	д/к	Запроєтовано	
16	77	15	1	2,0	хвойне	соснова	472	314	786	23	131	940	1	133007	3232	136239	95	0	136334	0	0	комбін.	д/к	Запроєтовано	
17	51	12		4,0	м'ясолистяне	вільхова	697	594	1291	103	230	1624	1	34769	6114	40883	421	0	41304	0	0	комбін.	п/н	Запроєтовано	
18	83	18		2,9	хвойне	ялинова	271	246	517	17	90	624	1	67810	2592	70402	68	0	70470	0	0	комбін.	д/к	Запроєтовано	
Регіон ви- ділення лісу (структурному підрозділу)				49,1			13645	5064	18709	624	3466	22799		3742706	53282	3795988	2547	0	3798535	0	0				
Усього по всім відділам користувачу (відокремленому)				137,0			35783	14626	50409	1542	9014	60965		9967483	147756	10115239	6137	0	10121376	0	0				

(підпис)

Директор
Віктор МАСНИЙ
(найменування посади, Власне ім'я, ПРИЗВИЩЕ відповідальної особи
постійного лісокористувача (відокремленого підрозділу)/власника лісів)

20 _____ року

Акт лісопатологічного та санітарного обстеження та перелік заходів щодо покращення санітарного стану лісів

<p style="text-align: center;">АКТ лісопатологічного обстеження окремих насаджень філії "Макарівське лісове господарство" державного спеціалізованого господарського підприємства "Ліси України" на предмет призначення заходів з поліпшення санітарного стану лісів</p> <p>29.10.2024 селище Макарів</p>	<p>Квартал 21 виділ 8, площа 3.4 га, склад - 10СЗ, вік - 54 років, повнота - 0.80, бонітет - 1, середня висота - 21 м, середній діаметр - 20 см, запас деревини - 340 м³/га, категорія лісів - експлуатаційні ліси, тип лісу - А2С.</p> <p>Квартал 57 виділ 2, площа 0.6 га, склад - 6СЗ(30)4СЗ(55), вік - 30 років, повнота - 0.60, бонітет - 1А, середня висота - 14 м, середній діаметр - 16 см, запас деревини - 200 м³/га, категорія лісів - захисні ліси, тип лісу - В2ДС.</p> <p style="text-align: center;">Ніжлиовицьке лісництво</p> <p>Квартал 76 виділ 13, площа 2.8 га, склад - 10СЗ, вік - 73 років, повнота - 0.70, бонітет - 1, середня висота - 26 м, середній діаметр - 28 см, запас деревини - 420 м³/га, категорія лісів - експлуатаційні ліси, тип лісу - В2ДС.</p> <p>Квартал 77 виділ 28, площа 19.2 га, склад - 10СЗК, вік - 65 років, повнота - 0.70, бонітет - 1А, середня висота - 25 м, середній діаметр - 24 см, запас деревини - 380 м³/га, категорія лісів - експлуатаційні ліси, тип лісу - В2ДС.</p> <p style="text-align: center;">Забуянське лісництво</p> <p>Квартал 62 виділ 6, площа 3.0 га, склад - 10СЗ, вік - 65 років, повнота - 0.70, бонітет - 1А, середня висота - 27 м, середній діаметр - 30 см, запас деревини - 420 м³/га, категорія лісів - експлуатаційні ліси, тип лісу - С2ГДС.</p> <p style="text-align: center;">Макарівське лісництво</p> <p>Квартал 90 виділ 7, площа 1.5 га, склад - 10СЗ+БП, вік - 35 років, повнота - 0.80, бонітет - 1Б, середня висота - 18 м, середній діаметр - 24 см, запас деревини - 285 м³/га, категорія лісів - захисні ліси, тип лісу - В2ДС.</p> <p>Квартал 90 виділ 15, площа 3.7 га, склад - 10СЗ, вік - 52 років, повнота - 0.70, бонітет - 1А, середня висота - 23 м, середній діаметр - 24 см, запас деревини - 365 м³/га, категорія лісів - захисні ліси, тип лісу - В2ДС.</p> <p>Квартал 99 виділ 12, площа 20 га, склад - 8СЗ2ДЗ+БХА+ЯЗЛ, вік - 74 років, повнота - 0.70, бонітет - 1А, середня висота - 27 м, середній діаметр - 36 см, запас деревини - 415 м³/га, категорія лісів - експлуатаційні ліси, тип лісу - С2ГДС.</p> <p>В обстежених насадженнях відбувається процес інтенсивного відмирання дерев з явними ознаками дефоліації крони до 100%, що супроводжується заселенням комплексом стовбурових шкідників, таких як стенограф (<i>Ips sexdentatus</i> Börner), великий та малий основні лубоді (<i>Tomicus piniperda</i> L., <i>Tomicus minor</i> H.).</p> <p>Насадження Ніжлиовицького лісництва у кварталі 19 виділ 15, кварталі 21 виділ 8, та Макарівського лісництва у кварталі 99 виділ 12 були пошкоджені низовою пожежею у минулі роки. Акти про лісову пожежу лісокоритувачем не надавались. Під час пожежі відбулися термічні пошкодження кореневої шийки дерев сильного ступеню з відмиранням камбію. Це сприяло достатньо швидкому заселенню ослаблених сосен вказаними вище видами стовбурових шкідників та їхньому активному живленню.</p> <p>Крім того в насадженнях Ніжлиовицького лісництва у кварталі 77 виділ 28 та у кварталі 19 виділ 15 Небелицького лісництва має місце розвиток патогену кореневої губки (<i>Heterobasidion annosum</i>) середнього ступеню, вплив якого постійно знижував захисні функції опору цього деревостану і одночасно слугував більш динамічному заселенню ослаблених сосен вторинними шкідниками.</p> <p>Зовнішні ознаки ураження де активно проходить розвиток кореневої губки проявляються в зменшенні річного приросту, ажурності крон, укорочені хвої, хвоя втрачає блиск, набуває блідо-зелений відтінок, легко опадається, пізніше жовтіє, буріє, передчасно обпадає. Разом з тим ослаблене насадження заселене великим та малим основними</p>
<p>На звернення філії "Макарівське лісове господарство" Державного спеціалізованого господарського підприємства "Ліси України" (далі - філії "Макарівське лісове господарство" ДП "Ліси України"), лист № 632/20.22-2024 від 23.10.2024 року, наказу від 22.10.2024 № 112/20.22 «Про створення комісії на обстеження насаджень щодо доцільності призначення суцільних санітарних рубок на 2025 рік по філії "Макарівське лісове господарство" ДП "Ліси України" відповідно до санітарних правил в лісах України», згідно з п.п.3-6 Санітарних правил в лісах України, затверджених постановою Кабінету Міністрів України № 555 від 27 липня 1995 р., комісією в складі: заступника начальника відділу ЖКГ, інфраструктури транспорту та зв'язку Володимир КРУПОДЕРЯ, головного спеціаліста відділу охорони та захисту лісів Центрального міжрегіонального управління лісового та мисливського господарства Альони ЗИБАЛОВОЇ, інженера-лісопатолога I категорії Державного спеціалізованого лісозахисного підприємства «Київлісозахист» (далі - ДСЛП «Київлісозахист») Юрія ТИМЧЕНКА, головного лісничого філії "Макарівське лісове господарство" ДП "Ліси України" Валіма ЮРЧУКА, лісничого Небелицького лісництва Сергія СЕРПУТЬКА, т.в.о. лісничого Ніжлиовицького лісництва Юрія ЄФРЕМЕНКОВА, лісничого Забуянського лісництва Олександра ДУШКА, т.в.о. лісничого Макарівського лісництва Костянтина ШУРДИ проведено лісопатологічне обстеження окремих лісових насаджень філії "Макарівське лісове господарство" ДП "Ліси України", що потребують призначення заходів з поліпшення санітарного стану лісів у 2025 році.</p> <p>Обстеження проводилось наземним рекогносцирувальним методом із використанням методики обстеження осередків стовбурових шкідників, оцінюванням стану деревостану та популяційних показників стовбурових комах («Методичні рекомендації щодо обстеження осередків стовбурових шкідників лісу», під керівництвом доктора с.г. наук, с.н.с. В.Л. Мешкової, схвалених Вченою Радою УкрНДЛГА, протокол №7 від 31.03.2010р.). Критерії шкочочинності стовбурових комах розраховувались відповідно до «Методичних рекомендацій щодо обстеження осередків стовбурових шкідників лісу».</p> <p>Коротка таксаційна характеристика лісових насаджень, що обстежувались, наводиться нижче за матеріалами базового лісовпорядкування 2015 року. Забуянське лісництво планується приєднати до Макарівського лісництва.</p>	<p style="text-align: center;">2</p>
<p style="text-align: center;">Небелицьке лісництво</p> <p>Квартал 1 виділ 7, площа 15.0 га, склад - 10СЗ, вік - 75 років, повнота - 0.80, бонітет - 1, середня висота - 24 м, середній діаметр - 28 см, запас деревини - 420 м³/га, категорія лісів - експлуатаційні ліси, тип лісу - В3ДС.</p> <p>Квартал 19 виділ 15, площа 23.6 га, склад - 10СЗК+БП, вік - 61 років, повнота - 0.80, бонітет - 1А, середня висота - 24 м, середній діаметр - 24 см, запас деревини - 450 м³/га, категорія лісів - експлуатаційні ліси, тип лісу - В2ДС.</p>	

лубоїдами (*Tomicus piniperda* L., *Tomicus minor* H.) про, що свідчать маточні та личинкові ходи вказаних шкідників.

Причетність перелічених вище шкідників до всихання та відмирання окремих дерев підтверджується виявленими в натурі личинковими ходами під корою, вихідними льотними отворами на стовбурах та пагонах на ґрунті після додаткового живлення імаго. Фізіологічна шкодочинність згаданих вище шкідників – вище середньої, технічна шкодочинність – незначна.

Вказані шкідники занесені в Книгу обліку осередків шкідників та хвороб лісу.

На старих сухостійних деревах сосни виявлено ходи і льотні отвори смугастого деревинника (*Tyrodendron lineatum* Ol.), який є технічним шкідником, фізіологічна шкодочинність якого незначна, а технічна шкодочинність – висока.

Ознак свіжого заселення комахами-камбіофагами в обстежених насадженнях не виявлено.

За наслідками виконаного обстеження, з метою поліпшення санітарно стану насаджень філії "Макарівське лісове господарство" ДП "Ліси України", покращення лісопатологічної ситуації та попередження поширення шкідників та хвороб, та враховуючи те, що проведення вибіркових санітарних рубок на цих ділянках призвело б до зниження повноти насаджень нижче граничних показників, вказаних у п.27 чинних Санітарних правил в лісах України, комісія призначає на 2025 рік суцільні санітарні рубки (ССР) на перелічених нижче ділянках лісу загальною площею 4,5 га, а саме:

Небелицьке лісництво

У кв. 1 вид. 7 ділянка (3) на площі 0,8 га у східній частині виділу, запас, що вирубується - 336 м³/га. Причина – пошкодження стовбуровими шкідниками: великим і малим сосновим лубоїдами, стенографом.

У кв. 19 вид. 15 ділянка (2) на площі 0,3 га у південній частині виділу, запас, що вирубується - 167 м³/га. Причина – пошкодження пожежею минулих років, ураження кореневою губкою, пошкодження стовбуровими шкідниками: великим і малим сосновим лубоїдами, стенографом.

У кв. 21 вид. 8 ділянка (2) на площі 0,7 га у східній частині виділу, запас, що вирубується - 126 м³/га. Причина – пошкодження пожежею минулих років, стовбуровими шкідниками: великим і малим сосновим лубоїдами, стенографом.

У кв. 57 вид. 2 ділянка (1) на площі 0,1 га у західній частині виділу, запас, що вирубується - 430 м³/га. Причина – пошкодження стовбуровими шкідниками: великим і малим сосновим лубоїдами.

Ніжловицьке лісництво

У кв. 76 вид. 13 ділянка (2) на площі 0,5 га у східній частині виділу, запас, що вирубується - 168 м³/га. Причина – пошкодження стовбуровими шкідниками: великим і малим сосновим лубоїдами, стенографом.

У кв. 77 вид. 28 ділянка (2) на площі 0,4 га у північно-східній частині виділу, запас, що вирубується - 238 м³/га. Причина – ураження кореневою губкою.

Забуянське лісництво

У кв. 62 вид. 6 ділянка (1) на площі 0,6 га у східній частині виділу, запас, що вирубується - 423 м³/га. Причина – пошкодження стовбуровими шкідниками: великим і малим сосновим лубоїдами, стенографом.

Макарівське лісництво

У кв. 90 вид. 7 ділянка (3) на площі 0,7 га у північній частині виділу, запас, що вирубується - 54 м³/га. Причина – пошкодження стовбуровими шкідниками: великим і малим сосновим лубоїдами.

У кв. 90 вид. 15 ділянка (5) на площі 0,2 га у північно-західній частині виділу, запас, що вирубується - 290 м³/га. Причина – пошкодження стовбуровими шкідниками: великим і малим сосновим лубоїдами, стенографом.

У кв. 99 вид. 12 ділянка (6) на площі 0,2 га у східній частині виділу, запас, що вирубується - 220 м³/га. Причина – пошкодження пожежею минулих років, ураження кореневою губкою.

З метою оздоровлення та запобігання зараженню або пошкодженню суміжних насаджень, призначені ССР провести у 2025 році відповідно до пунктів 2-6,9-11,27-33 чинних Санітарних правил в лісах України. На зрубках необхідно здійснити заходи лісовідновлення. За станом суміжних насаджень необхідно вести посилений нагляд.

Нових осередків первинних шкідників, а також занесених до Червоної книги України рослин і тварин, при обстеженні не виявлено.

Акт складено у 3 примірниках:

- 1- Філія «Макарівське лісове господарство» ДП «Ліси України»
- 2- Центральне міжрегіональне управління лісового та мисливського господарства
- 3- ДСЛП «Київлісозахист»

Головний спеціаліст відділу охорони та захисту лісів
Центрального міжрегіонального управління
лісового та мисливського господарства

Альона ЗИБАЛОВА

Інженер-лісопатолог I категорії
ДСЛП «Київлісозахист»

Юрій ТИМЧЕНКО

Головний лісничий філії «Макарівське
лісове господарство» ДП «Ліси України»

Вадим ЮРЧУК

Т.в.о. лісничого Макарівського лісництва

Костянтин ШУРДА

Лісничий Небелицького лісництва

Сергій СЕРПУТЬКО

Т.в.о. лісничого Ніжловицького лісництва

Юрій ЄФРЕМЕНКОВ

Лісничий Забуянського лісництва

Олександр ДУШКО

Заступник начальника філії
МКП, інфраструктури
трансферу та збуку

Владимир Кривошея



ПОГОДЖУЮ
Директор державного спеціалізованого
лісозахисного підприємства "Київлісозахист"
Сергій СОЛОХА
2024 року

ПОГОДЖУЮ
Начальник Центрального міжрегіонального
управління лісово-садибницького господарства
Сергій СМІЧИК
2024 року



ПЕРЕЛІК
заходів з поліпшення санітарного стану лісів
філії "Макарівське лісове господарство" ДП "Ліси України"
Київської області

Лісництво (урочище)	Номер кварталу	Номер виділу	Площа підвиділу, гектарів		Коротка таксаційна характеристика насадження відповідно до матеріалів лісовпорядкування										Категорія захисності	Вид запланованих заходів	Причини призначення заходів	Орієнтовний запас деревини, що підлягає вирубуванню, куб.метрів на 1 гектар	Наявність рослин і тварин, занесених до Червоної книги України
			загальна	у тому числі площа, можлива для експлуатації	склад	вік, років	повнота	бонітет	середня висота, метрів	середній діаметр, сантиметрів	запас деревостану, куб. метрів на 1 гектар								
1	2	3	4	5	6	7	8	9	10	11	12	13	14	15	16	17	18	19	
Небелицьке	1	7	15.0	(3)	0.8	0.8	10СЗ	75	0.80	1	24	28	420	4	ССР	стовбурові шкідники	336	не виявлено	
Небелицьке	19	15	23.6	(2)	0.3	0.3	10СЗК+БП	61	0.80	1А	24	24	450	4	ССР	пожежа коренева губка	167	не виявлено	
Небелицьке	21	8	3.4	(2)	0.7	0.7	10СЗ	54	0.80	1	21	20	340	4	ССР	пожежа стовбурові шкідники	126	не виявлено	
Небелицьке	57	2	0.6	(1)	0.1	0.1	6СЗ(30)4СЗ(55)	30	0.60	1А	14	16	200	3	ССР	стовбурові шкідники	430	не виявлено	
Разом			42.6		1.9	1.9													
Разом ССР					1.9														
Ніжиловицьке	76	13	2.8	(2)	0.5	0.5	10СЗ	73	0.70	1	26	28	420	4	ССР	стовбурові шкідники	168	не виявлено	
Ніжиловицьке	77	28	19.2	(2)	0.4	0.4	10СЗК	65	0.70	1А	25	24	380	4	ССР	коренева губка	238	не виявлено	
Разом			22.0		0.9	0.9													
Разом ССР					0.9														
Комарівське (Забуянське)	62	6	3.0	(1)	0.6	0.6	10СЗ	65	0.70	1А	27	30	420	4	ССР	стовбурові шкідники	423	не виявлено	
Разом			3.0		0.6	0.6													
Разом ССР					0.6														
Макарівське	90	7	1.5	(3)	0.7	0.7	10СЗ+БП	35	0.80	1Б	18	24	285	3	ССР	стовбурові шкідники	54	не виявлено	
Макарівське	90	15	3.7	(5)	0.2	0.2	10СЗ	52	0.70	1А	23	24	365	3	ССР	стовбурові шкідники	290	не виявлено	
Макарівське	99	12	20.0	(6)	0.2	0.2	8СЗ2/ДЗ+БХА+ЯЗЛ	74	0.70	1А	27	36	415	4	ССР	пожежа	220	не виявлено	
Разом			25.2		1.1	1.1													
Разом ССР					1.1														
Всього			92.8		4.5	4.5													
Всього ССР					4.5														

Директор філії "Макарівське лісове господарство" ДП "Ліси України"

Віктор МАСНИЙ

2024 року

Додаток №6
до правил відпуску деревини на
пни в лісах України

АКТ

огляд місць заготівлі деревини, інших продуктів лісу
та використання корисних властивостей лісів

16 грудень 2024 року

Область Київська
лісогосподарське підприємство Філія "Макарівське лісове господарство" ДП "Ліси України"
лісництво Ніжиповицьке
Т.в.о. лісничого Юрія Єфременкова
в присутності представника Ніжиповицького лісництва
маїстра дільниці № 5 Руслана Лазебного

що діє на підставі статута
повідомленого усно
провели огляд "натурний"
в кварталі № 61 виділ № 31 по лісорубному квитку № 20240808-000049
виданому Філії "Макарівське лісове господарство" ДП "Ліси Укр: 08.08.2024
Вид лісокористування РГК, спосіб обліку "по площі"
строк закінчення лісокористування 31.12.24

Під час огляду встановлено

	Одиниця виміру	Дозволено по лісорубному квитку	Фактично заготовлено	Наявність деревини
Площа лісосіки	га	2,8	2,8	
Маса деревини	м³	1351,0000	1351,0270	
у тому числі: хлисти				
ділової	м³	736,0000	768,1270 ✓	
дров'яної	м³	429,0000	396,9000	
разом ліквідної стовбурової	м³	1165,0000	1165,0270 /	
хворосту і сучків	м³	105,0000	105,0000	
відходів		81,0000	81	

Якість рубок пов'язаних з веденням лісового господарства: зауважень немає.

(своєчасність проведення рубок, інтенсивність, правильність призначення

дерев до рубки тощо, загальний стан насаджень

і пропозиції по прсведенню додаткових заходів)

- Додатки до акта:
- 1.
 - 2.
 - 3.
 - 4.
 - 5.

Представники лісогосподарських підприємств _____ Юрій ЄФРЕМЕНКОВ

Представник лісокористувача _____ Руслан ЛАЗЕБНИЙ

АКТ.

огляду місць заготівлі деревини, інших продуктів лісу
та використання корисних властивостей лісів.

2 12 2 024р.

Область Київська
Лісогосподарське підприємство Філія Макарівське лісове господарство ДП "Ліси України"
Лісництво Комарівське

Лісничий Комарівського лісництва Душко О.М.
в присутності представника маїстра лісу Комарівського лісництва
Дільниці №3 Косяк В.М.

повідомленого усно 28.11.24
провели огляд околірно, натурний
в кварталі 12 виділ 12,1 по лісорубному квитку № 20241001000207

виданому Філія Макарівське лісове господарство ДП "Ліси України" 02.10.2024

Вид лісокористування Рубка головного користування.
Спосіб обліку По площі
Строк закінчення лісокористування 31.12.2024

Під час огляду встановлено:

	одиниці виміру	По лісорубному квитку	Фактично заготовлено	наявність деревини й інших продуктів лісу на день огляд
площа лісосіки	га	2,2	2,2	
Маса деревини	м³	912	910,7170	
у тому числі:				
ділової	м³	471	462,1660 +	
дров'яної	м³	305	312,6110 +	
відходів	м³	67	67,0	
хворосту і сучків	м³	69	69,0000	
Разом ліквідної стовбурової		776	774,7170 +	

Якість рубок пов'язаних з веденням лісового господарства:

своєчасно, добре

- Додатки до акта:
- 1
 - 2
 - 3

Особа, що складала акт _____ Романчук В.О.

Представник лісогосподарського підприємства _____ Косяк В.М.

А К Т.

огляду місць заготівлі деревини, інших продуктів лісу
та використання корисних властивостей лісів.

2 12 2024р.

Область Київська
Лісогосподарське підприємство Філія Макарівське лісове господарство ДП "Ліси України"
Лісництво Комарівське

Лісничий Комарівського лісництва Душко О.М.

В присутності представника майстра лісу Комарівського лісництва

Дільниці №4 Люшенко В.Г.

повідомленого усно 28.11.24
провели огляд окомірною, натурний
в кварталі 78 виділ 5 по лісорубному квитку № 20240723000069

виданому Філія Макарівське лісове господарство ДП "Ліси України" 24.07.2024

Вид лісокористування Рубка головного користування.
Спосіб обліку По площі.
Строк закінчення лісокористування 31.12.2024

Під час огляду встановлено:

	одиниці виміру	По лісорубному квитку	Фактично заготовлено	наявність деревини й інших продуктів лісу на день огляд.
площа лісоосі	га	2,5	2,5	
Маса деревини	м3	1083	992,6710	
у тому числі:				
ділової	м3	338	459,4200 ±	
дров'яної	м3	623	411,1510 ±	
відходів	м3	72	72,0	
хворосту і сучків	м3	50	50,0000	
Разом ліквідної стовбурової		961	870,5710 ±	

Якість рубок пов'язаних з веденням лісового господарства:
своєчасно, добре

Додатки до акта: 1
2
3

Особа, що складала акт

Представник лісогосподарського підприємства

 Романчук В.О.

 Люшенко В.Г.

А К Т.

огляду місць заготівлі деревини, інших продуктів лісу
та використання корисних властивостей лісів.

2 12 2024р.

Область Київська
Лісогосподарське підприємство Філія Макарівське лісове господарство ДП "Ліси України"
Лісництво Комарівське

Лісничий Комарівського лісництва Душко О.М.

В присутності представника майстра лісу Комарівського лісництва

Дільниці №3 Косяк В.М.

повідомленого усно 28.11.24
провели огляд окомірною, натурний
в кварталі 84 виділ 13 по лісорубному квитку № 20240102000014

виданому Філія Макарівське лісове господарство ДП "Ліси України" 02.07.2024

Вид лісокористування Рубка головного користування.
Спосіб обліку По площі.
Строк закінчення лісокористування 31.12.2024

Під час огляду встановлено:

	одиниці виміру	По лісорубному квитку	Фактично заготовлено	наявність деревини й інших продуктів лісу на день огляд.
площа лісоосі	га	0,5	0,5	
Маса деревини	м3	220	201,8280	
у тому числі:				
ділової	м3	56	92,3230 ±	
дров'яної	м3	141	86,5050 ±	
відходів	м3	10	10,0	
хворосту і сучків	м3	13	13,0000	
Разом ліквідної стовбурової		197	178,8280 ±	

Якість рубок пов'язаних з веденням лісового господарства:
своєчасно, добре

Додатки до акта: 1
2
3

Особа, що складала акт

Представник лісогосподарського підприємства

 Романчук В.О.

 Косяк В.М.

Додаток № 7
до Договору № ___ від "___" ___ 20__ р.
ЗАТВЕРДЖЕНО
Наказ Державного агентства
лісових ресурсів
від 21. 01. 2013 року № 9
Додаток №6 до методичних вказівок

А К Т
огляду місць використання лісових ресурсів
[30] Грудня [2024] року.
Область: **Київська** Постійний лісокористувач: **Філія "Макарівське лісове господарство"**
Існичтво (структурний підрозділ) **Макарівське**
Помічник лісничого **Спасірко В.С.**
(П. І. П. особи, що складає акт)
у присутності представника **Філія "Макарівське лісове господарство"**
майстра лісу дільниці № **2** **Пундик В.В.**
що діє на підставі **Статута**
(найменування документа)
повідомленого "21" Грудня 2024 р. **Усере**
(спосіб повідомлення)
провели огляд: **натурний**
Номер кварталу **59** номер виділу, ділянки **10**
за лісорубним квитком: серія **2024001-000088** від **2,1** 2024
виданому **Філія "Макарівське лісове господарство"** **2,1** 2024
Вид, спосіб рубки: **Суцільнолісоcічна** Спосіб обліку: **По площі**
Срок закінчення лісокористування: **31** грудня 2024 року.

Під час огляду встановлено:

	Одиниця виміру	Дозволено по лісорубно-меліоративу	Фактично заготовлено	Наявність деревини та інших продуктів лісу на день огляду
Площа лісоcіки	гектарів	4,1	4,1	
Маса деревини	м ³	1208	1209,050	
Ділової	м ³	67	71,842	
Дров'яної з неї для технологічних потреб	м ³	1065	1061,208	
Разом ліквідної словбурової	м ³	1132	1133,050	
Хворосту, хмизу і сучків	м ³	65	65	
Відходи	м ³	11	11	

Якість рубок, пов'язаних з веденням лісового господарства
Задовільно
(самоcвідомість проведення рубок, інтенсивність, правильність призначення дерев до рубки тощо;
Добре
загальний стан насаджень і пропозиції з проведення додаткових заходів)

Додатки до акта _____

- 1.
- 2.
- 3.
- 4.
- 5.

Особа, що складала акт _____ Спасірко В.С.
(підпис)

Представник лісогосподарського підприємства _____ Пундик В.В.
(підпис)

Додаток № 7
до Договору № ___ від "___" ___ 20__ р.
ЗАТВЕРДЖЕНО
Наказ Державного агентства
лісових ресурсів
від 21. 01. 2013 року № 9
Додаток №6 до методичних вказівок

А К Т
огляду місць використання лісових ресурсів
[30] Вересня [2024] року.
Область: **Київська** Постійний лісокористувач: **Філія "Макарівське лісове господарство"**
Існичтво (структурний підрозділ) **Макарівське**
Помічник лісничого **Спасірко В.С.**
(П. І. П. особи, що складає акт)
у присутності представника **Філія "Макарівське лісове господарство"**
майстра лісу дільниці № **2** **Пундик В.В.**
що діє на підставі **Статута**
(найменування документа)
повідомленого "20" Вересня 2024 р. **Усере**
(спосіб повідомлення)
провели огляд: **натурний**
Номер кварталу **68** номер виділу, ділянки **25**
за лісорубним квитком: серія **2024007-000223** від **7,08** 2024
виданому **Філія "Макарівське лісове господарство"** **7,08** 2024
Вид, спосіб рубки: **Суцільнолісоcічна** Спосіб обліку: **По площі**
Срок закінчення лісокористування: **31** грудня 2024 року.

Під час огляду встановлено:

	Одиниця виміру	Дозволено по лісорубно-меліоративу	Фактично заготовлено	Наявність деревини та інших продуктів лісу на день огляду
Площа лісоcіки	гектарів	1,1	1,1	
Маса деревини	м ³	503	508,651	
Ділової	м ³	337	340,388	
Дров'яної з неї для технологічних потреб	м ³	89	91,263	
Разом ліквідної словбурової	м ³	426	431,651	
Хворосту, хмизу і сучків	м ³	39	39	
Відходи	м ³	38	38	

Якість рубок, пов'язаних з веденням лісового господарства
Задовільно
(самоcвідомість проведення рубок, інтенсивність, правильність призначення дерев до рубки тощо;
Добре
загальний стан насаджень і пропозиції з проведення додаткових заходів)

Додатки до акта _____

- 1.
- 2.
- 3.
- 4.
- 5.

Особа, що складала акт _____ Спасірко В.С.
(підпис)

Представник лісогосподарського підприємства _____ Пундик В.В.
(підпис)

Додаток № 7
до Договору № ___ від "___" _____ 20__ р.
ЗАТВЕРДЖЕНО
Наказ Державного агентства
лісових ресурсів
від 21. 01. 2013 року № 9
Додаток № 6 до методичних вказівок

Додаток № 7
до Договору № ___ від "___" _____ 20__ р.
ЗАТВЕРДЖЕНО
Наказ Державного агентства
лісових ресурсів
від 21. 01. 2013 року № 9
Додаток № 6 до методичних вказівок

А К Т
огляду місць використання лісових ресурсів
31 Жовтня 2024 року.

Область: **Київська** Постійний лісокористувач: **філія "Макарівське лісове господарство"**
Ісвіттво (структурний підрозділ): **Макарівське**
Помічник лісничого: **Спасібо В.С.**
(П. І. П. особи, що складає акт)
у присутності представника **філія "Макарівське лісове господарство"**
майстра лісу дільниці № **2 Пундик В.В.**
що діє на підставі **Статута**
(найменування документу)
повідомленого "21" Жовтня 2024 р. **Усне**
(спосіб повідомлення)

провели огляд: **натурний**
Номер кварталу: **63** номер виділу, ділянки: **33**
за лісорубним квитком : серія **2024916-000322** від **16,09** 2024
виданому **Філія "Макарівське лісове господарство"** **16,09** 2024
Вид, спосіб рубки: **Суцільнолісоосічна** Спосіб обліку: **По площі**
Строк закінчення лісокористування: **31** грудня 2024 року.

Під час огляду встановлено:

	Одиниця виміру	дозволено по лісорубному квитку	Фактично заготовлено	Наявність деревини та інших продуктів лісу на день огляду
Площа лісоосіки	гектарів	2,2	2,2	
Маса деревини	м ³	1103	1109,800	
Ділової	м ³	641	648,973 ✓	
Дров'яної	м ³	302	300,827 ✓	
технологічних потреб	м ³			
Разом ліквідної стовбурової	м ³	943	949,800 ✓	
Хворосту, хмизу і сучків	м ³	88	88	
Відходи	м ³	72	72	

Якість рубок, пов'язаних з веденням лісового господарства
Задовільно
(сповісність проведення рубок, інтенсивність, правильність призначення дерев до рубки тощо,
Добре
загальний стан насаджень) пропозиції з проведення додаткових заходів)

- Додатки до акта _____
1.
2.
3.
4.
5.

Особа, що складала акт _____ Спасібо В.С.
(підпис)

Представник лісогосподарського підприємства _____ Пундик В.В.
(підпис)

А К Т
огляду місць використання лісових ресурсів
30 Вересня 2024 року.

Область: **Київська** Постійний лісокористувач: **філія "Макарівське лісове господарство"**
Ісвіттво (структурний підрозділ): **Макарівське**
Помічник лісничого: **Спасібо В.С.**
(П. І. П. особи, що складає акт)
у присутності представника **філія "Макарівське лісове господарство"**
майстра лісу дільниці № **2 Пундик В.В.**
що діє на підставі **Статута**
(найменування документу)
повідомленого "20" Вересня 2024 р. **Усне**
(спосіб повідомлення)

провели огляд: **натурний**
Номер кварталу: **68** номер виділу, ділянки: **2**
за лісорубним квитком : серія **20240701-00007** від **2,07** 2024
виданому **Філія "Макарівське лісове господарство"** **2,07** 2024
Вид, спосіб рубки: **Суцільнолісоосічна** Спосіб обліку: **По площі**
Строк закінчення лісокористування: **31** грудня 2024 року.

Під час огляду встановлено:

	Одиниця виміру	дозволено по лісорубному квитку	Фактично заготовлено	Наявність деревини та інших продуктів лісу на день огляду
Площа лісоосіки	гектарів	2,0	2,0	
Маса деревини	м ³	823	819,534	
Ділової	м ³	474	474,078 ✓	
Дров'яної	м ³	229	225,456 ✓	
технологічних потреб	м ³			
Разом ліквідної стовбурової	м ³	703	699,534 ✓	
Хворосту, хмизу і сучків	м ³	66	66	
Відходи	м ³	54	54	

Якість рубок, пов'язаних з веденням лісового господарства
Задовільно
(сповісність проведення рубок, інтенсивність, правильність призначення дерев до рубки тощо,
Добре
загальний стан насаджень) пропозиції з проведення додаткових заходів)

- Додатки до акта _____
1.
2.
3.
4.
5.

Особа, що складала акт _____ Спасібо В.С.
(підпис)

Представник лісогосподарського підприємства _____ Пундик В.В.
(підпис)

Додаток №
до Методичних вказівок
до стат. 8.5)

А К Т
огляду місць використання лісових ресурсів
25 грудня 2024 року.

Область **Київська** Постійний лісокористувач **Фліт Макаринське лісове господарство ДП "Ліси України"**
Лісництво (структурний підрозділ) **Небелівське**
Лісничий **Сергучук С. М.**

у присутності представника **Фліт Макаринське лісове господарство ДП "Ліси України"**
Майстра лісу лісничі №2 Силенко О.О.

виділу за підставою статусу
(найменування документа) Устава 24.12.2024р.
(спосіб повідомлення)

проведено огляд **вигурний**
Номер кварталу **34** номер виділу лізники **4,3**
лісгоспоблімквотком серія **КП ДРК № 20240916-000324** від **16.09 2024**
виділу **Фліт Макаринське лісове господарство ДП "Ліси України"** від **16.09 2024**
Вид способу рубки **РГК (рубки головного користування)** Спосіб обліку **за повною**
Строк закінчення лісокористування **31 грудня 2024 року.**

Під час огляду встановлено:				
	Стандартні виміри	Державне на лісгоспоблімквотком	Фактично заготовлено	Повнота зрештову та інших продуктів лісу на день огляду
Площа лісовки	гектарів	2,9	2,9	
Маса деревини	м ³	1427	1493,640	
Дрова	м ³	918	853,199	✓
Дрова якісні	м ³	290	418,441	✓
Сніг для тех. потреб	м ³			
Різняк лісовий стовбурний	м ³	1208	1271,640	✓
Хворост, хмиз, сучки	м ³	117	117,000	
Валени	м ³	105	105,000	
Інші продукти лісу				

Якість рубки пов'язана з веленням лісового господарства
Рубка проведена якісно та своєчасно
(своєчасність проведення рубки, інтенсивність, правильність призначення дерев до рубки тощо)
Ліквідація порубкових залишків до початку або після закінчення пожежонебезпечного періоду
(задатковий етап наслідження з припиненням проведення лісотехнічних заходів)

Додатки до акта _____
Представник лісгоспоблімквотком підприємства **Небелівський М.І.**
(підпис)
Представник лісокористувача **Силенко О.О.**
(підпис)

Додаток №
до Методичних вказівок
до стат. 8.5)

А К Т
огляду місць використання лісових ресурсів
25 грудня 2024 року.

Область **Київська** Постійний лісокористувач **Фліт Макаринське лісове господарство ДП "Ліси України"**
Лісництво (структурний підрозділ) **Небелівське**
Лісничий **Сергучук С. М.**

у присутності представника **Фліт Макаринське лісове господарство ДП "Ліси України"**
Майстра лісу лісничі №2 Силенко О.О.

виділу за підставою статусу
(найменування документа) Устава 24.12.2024р.
(спосіб повідомлення)

проведено огляд **вигурний**
Номер кварталу **45** номер виділу лізники **7**
лісгоспоблімквотком серія **КП ДРК № 20240701-000016** від **02.07 2024**
виділу **Фліт Макаринське лісове господарство ДП "Ліси України"** від **02.07 2024**
Вид способу рубки **РГК (рубки головного користування)** Спосіб обліку **за повною**
Строк закінчення лісокористування **31 грудня 2024 року.**

Під час огляду встановлено:				
	Стандартні виміри	Державне на лісгоспоблімквотком	Фактично заготовлено	Повнота зрештову та інших продуктів лісу на день огляду
Площа лісовки	гектарів	3,0	3,0	
Маса деревини	м ³	1076	1034,415	
Дрова	м ³	537	705,629	✓
Дрова якісні	м ³	403	192,786	
Сніг для тех. потреб	м ³			
Різняк лісовий стовбурний	м ³	940	898,415	✓
Хворост, хмиз, сучки	м ³	78	78,000	
Валени	м ³	58	58,000	
Інші продукти лісу				

Якість рубки пов'язана з веленням лісового господарства
Рубка проведена якісно та своєчасно
(своєчасність проведення рубки, інтенсивність, правильність призначення дерев до рубки тощо)
Ліквідація порубкових залишків до початку або після закінчення пожежонебезпечного періоду
(задатковий етап наслідження з припиненням проведення лісотехнічних заходів)

Додатки до акта _____
Представник лісгоспоблімквотком підприємства **Небелівський М.І.**
(підпис)
Представник лісокористувача **Силенко О.О.**
(підпис)

Додаток 6
до Методичних вказівок
(пункт 8.5)

АКТ
огляду місць використання лісових ресурсів
1 Жовтня 2024 року.

Область: **Київська** Постійний лісокористувач: **ФВЛІВ Макарицьке лісове господарство ДП "Ліс України"**
Лісництво (структурний підрозділ): **Небелізьське**
Лісничий: **Серпуцько С. М.**

у присутності представника **ФВЛІВ Макарицьке лісове господарство ДП "Ліс України"**
Майстра лісу дільниці №1 **Силенко О.О.**

що діє на підставі статуту
(найменування документа)
повідомленого Усно 30.09.2024р.
(спосіб повідомлення)

проведіть огляд **натурний**
Номер кварталу **9** номер аналізу дільниці **17**
за лісорубним квитком серія **КП ДРК № 20240501-000114** від **01.05 2024**
власником **ФВЛІВ Макарицьке лісове господарство ДП "Ліс України"** від **01.05 2024**
Вид: **спосіб рубки РІК (рубки головного користувача)** за повною
Строк закінчення лісокористування **31 грудня 2024 року.**

Після огляду встановлено:

	Єдиниця виміру	Дозволено по лісорубному квитку	Фактично використано	Повнота деревини та інших продуктів лісу на день огляду
Площа лісоосі	гектарів	3,0	3,0	
Маса деревини	м3	1476	1352,363	
Дрова	м3	544	687,170 ✓	
Дровами з неї для тех потреб	м3	749	482,193	
Разом дровами стовбурової	м3	1293	1169,363 ✓	
Хворост, сміття і сучков	м3	124	124,000	
Відходи	м3	89	89,000	
Вид продуктів лісу				

Якість рубок, пов'язаних з веденням лісового господарства
Рубка проведена якісно та своєчасно.
Своєчасність проведення рубки, відповідність правильності призначення дерев до рубки тощо.
Ліквідація порубкових заціпок до початку або після закінчення пожежонебезпечного періоду
загальний стан насаджень і пропани і проведення додаткових заходів

Додатки до акта _____
Представник лісогосподарського підприємства **Небелізьський М.І.** (підпис)
Представник лісокористувача **Силенко О.О.** (підпис)

Додаток 6
до Методичних вказівок
(пункт 8.5)

АКТ
огляду місць використання лісових ресурсів
1 Жовтня 2024 року.

Область: **Київська** Постійний лісокористувач: **ФВЛІВ Макарицьке лісове господарство ДП "Ліс України"**
Лісництво (структурний підрозділ): **Небелізьське**
Лісничий: **Серпуцько С. М.**

у присутності представника **ФВЛІВ Макарицьке лісове господарство ДП "Ліс України"**
Майстра лісу дільниці №1 **Силенко О.О.**

що діє на підставі статуту
(найменування документа)
повідомленого Усно 30.09.2024р.
(спосіб повідомлення)

проведіть огляд **натурний**
Номер кварталу **6** номер аналізу дільниці **4**
за лісорубним квитком серія **КП ДРК № 20240403-000221** від **04.04 2024**
власником **ФВЛІВ Макарицьке лісове господарство ДП "Ліс України"** від **04.04 2024**
Вид: **спосіб рубки РІК (рубки головного користувача)** за повною
Строк закінчення лісокористування **31 грудня 2024 року.**

Після огляду встановлено:

	Єдиниця виміру	Дозволено по лісорубному квитку	Фактично використано	Повнота деревини та інших продуктів лісу на день огляду
Площа лісоосі	гектарів	3,0	3,0	
Маса деревини	м3	1204	1101,052	
Дрова	м3	531	714,076 ✓	
Дровами з неї для тех потреб	м3	520	233,976	
Разом дровами стовбурової	м3	1051	948,052 ✓	
Хворост, сміття і сучков	м3	93	93,000	
Відходи	м3	60	60,000	
Вид продуктів лісу				

Якість рубок, пов'язаних з веденням лісового господарства
Рубка проведена якісно та своєчасно.
Своєчасність проведення рубки, відповідність правильності призначення дерев до рубки тощо.
Ліквідація порубкових заціпок до початку або після закінчення пожежонебезпечного періоду
загальний стан насаджень і пропани і проведення додаткових заходів

Додатки до акта _____
Представник лісогосподарського підприємства **Небелізьський М.І.** (підпис)
Представник лісокористувача **Силенко О.О.** (підпис)

Додаток №
до Методичних вказівок
пункт 8.51

А К Т

огляду місць використання лісових ресурсів
2 Вересня 2024 року.

Область: Київська Підставний лісокористувач: Філія Макарівське лісове господарство ДП "Ліси України"
Лісництво (структурний підрозділ): Небелівське
Лісничий: Сергійчук С. М.

(П. П. особи, що складає акт)
у присутності представника Філії Макарівське лісове господарство ДП "Ліси України"
Майстра лісу зільничий МІ Круцька П.Ю.

повіді на підставі статуту
(найменування документа)
повідомлення Указ 30.08.2024р.
(спосіб повідомлення)

проведено огляд натурний номер видку, ділянки 11.1
в лісорубному квитку № 20240701-000010 від 02.07 2024
виданому Філії Макарівське лісове господарство ДП "Ліси України" від 02.07 2024
Вид, спосіб рубки РГК (рубка головної користування) спосіб обліку по площі
Строк закінчення лісокористування 31 грудня 2024 року.

Під час огляду встановлено:				
Одиниця виміру	Дозволено по лісорубному квитку	Фактично заготовлено	Наявність деревини та інших продуктів лісу на даному виді	
Площа лісосіки	гектарів	0,7	0,7	
Маса деревини	м ³	16,7	157,438	
Ділова	м ³	25	21,936 ✓	
Дріва	м ³	113	116,502	
Гнезда для тех. потреб	м ³			
Разом ліквідної стовбурної	м ³	148	138,438 ✓	
Хворост, ягоди, сучки	м ³	12	12,000	
Валова	м ³	7	7,000	
Інші продукти лісу				

Якість рубок, пов'язаних з веденням лісового господарства
Рубка проведена якісно та своєчасно.
(своєчасність проведення рубок, інтенсивність, правильність промітання дерев до рубки тощо)
Ліквідація порубочних залишків до початку або після закінчення пожежозахисного періоду.
(загальний стан насаджень і пропозиції з проведення додаткових заходів)

Додатки до акта
Представник лісогосподарського підприємства:  Петрушевський М.І.

Представник лісокористувача:  Круцька П.Ю.

Додаток №6
до правил відліку деревини на
лі в лісах України

А К Т

огляд місць заготівлі деревини, інших продуктів лісу
та використання корисних властивостей лісів
24 грудень 2024 року

Область Київська лісогосподарське підприємство Філія "макарівське лісове господарство" ДП "Ліси України"
лісництво Ніжиповицьке
Лісничого Юрія ЄФРЕМЕНКОВА
в присутності представника Ніжиповицького лісництва
майстра ділянки № Гордія ЛЕБЕДЕВА
що діє на підставі статуту
повідомленого усно
провели огляд "натурний"
в кварталі № 17 , виділ № 15 , по лісорубному квитку № 20241001-000098
виданому Філії "Макарівське лісове господарство"
Вид лісокористування РГК , спосіб обліку "по площі"
строк закінчення лісокористування 31.12.24

Під час огляду встановлено	Одиниця виміру	Дозволено по лісорубному квитку	Фактично заготовлено	Наявність деревини
Площа лісосіки	га	2,2	2,2	
Маса деревини	м ³	930,0000	934,1240	
у тому числі: хлисти				
ділова	м ³	325,0000	396,9240 ✓	
дров'яної	м ³	494,0000	426,2000	
разом ліквідної стовбурної	м ³	819,0000	823,1240 ✓	
хворосту і сучків	м ³	73,0000	73,0000	
відходів	м ³	38,0000	38,0000	

Якість рубок пов'язаних з веденням лісового господарства: зауважень немає.

(своєчасність проведення рубок, інтенсивність, правильність призначення

дерев до рубки тощо; загальний стан насаджень

і пропозиції по проведенню додаткових заходів)

Додатки до акта:
1.
2.
3.
4.
5.
Представники лісогосподарських підприємств:  Юрій ЄФРЕМЕНКОВ
Представник лісокористувача:  Гордій ЛЕБЕДЕВ

Додаток №6
до правил вирубки деревини на
лісі в лісах України

АКТ

огляд місця заготівлі деревини, інших продуктів лісу
та використання корисних властивостей лісів

24 грудень 2024 року

Область **Київська** лісогосподарське підприємство **Філія "Макарівське лісове господарство" ДП "Ліси України"**

лісництво **Ніжиловицьке**
Лісничого **Юрія ЄФРЕМЕНКОВА**
в присутності представника Ніжиловицького лісництва
майстра дільниці № **Валентина ОМЕЛЬЧЕНКА**

що діє на підставі **статута**
повідомленого **усно**
провели огляд **"натурний"**
в кварталі № **59**, виділ № **9,3**, по лісорубному квитку № **2020827-000359**
виданому Філії "Макарівське лісове господарство" ДП "Ліси Укр", **28.08.2024**
Вид лісокористування **РГК**, спосіб обліку "по площі"
строк закінчення лісокористування **31.12.24**

Під час огляду встановлено

	Одиниця виміру	Дозволено по лісорубному квитку	Фактично заготовлено	Наявність деревини
Площа лісосіки	га	2,5	2,5	
Маса деревини	м³	1002,0000	1003,3230	
у тому числі: хлисти				
ділової	м³	339,0000	409,3090 ✓	
дрова ясні	м³	544,0000	475,0140	
разом ліквідної стовбурової	м³	883,0000	884,3230 ✓	
хворосту і сучків	м³	78,0000	78,0000	
відходів	м³	41,0000	41,0000	

Якість рубок пов'язаних з веденням лісового господарства: **зауважень немає.**

(своєчасність проведення рубок, інтенсивність, правильність призначення

дерев до рубки тощр; загальний стан насаджень

і пропозиції по проведенню додаткових заходів)

Додатки до акта:

- 1.
- 2.
- 3.
- 4.
- 5.

Представники лісогосподарських підприємств

 **Юрій Єфременков**

Представник лісокористувача

 **Валентин ОМЕЛЬЧЕНКО**

АКТ.

огляду місць заготівлі деревини, інших продуктів лісу
та використання корисних властивостей лісів.

23 12 2 024р.

Область **Київська**

Лісогосподарське підприємство **Філія Макарівське лісове господарство ДП "Ліси України"**
Лісництво **Комарівське**

Лісничий Комарівського лісництва Душко О.М.

В присутності представника **майстра лісу** **Комарівського лісництва**

Дільниці №4 **Люшенко В.Г.**

повідомленого **усно** **20.12.24**

провели огляд **окомірною, натурний**

в кварталі **88** виділ **15,1** по лісорубному квитку № **20240326000085**

виданому Філії Макарівське лісове господарство ДП "Ліси України" **26.03.2024**

Вид лісокористування

Рубка головного користування.

Спосіб обліку

По площі.

Строк закінчення лісокористування

31.12.2024

Під час огляду встановлено:

	одиниці виміру	По лісорубному квитку	Фактично заготовлено	наявність деревини й інших продуктів лісу на день огляд.
площа лісосіки	га	5	5,0	
Маса деревини	м³	2046	1858,7580	
у тому числі:				
ділової	м³	639	717,0350 ✓	
дровяної	м³	1163	907,7230 ✓	
відходів	м³	135	135,0	
хворосту і сучків	м³	109	109,0000	
Разом ліквідної стовбурової		1802	1624,7580 ✓	

Якість рубок пов'язаних з веденням лісового господарства:

своєчасно, добре

Додатки до акта:

- 1
- 2
- 3

Особа, що складала акт

 **Романчук В.О.**

Представник лісогосподарського підприємства

 **Люшенко В.Г.**

А К Т.

огляду місць заготівлі деревини, інших продуктів лісу та використання корисних властивостей лісів.

23 12 2024р.

Область Київська
Лісогосподарське підприємство Філія Макарівське лісове господарство ДП "Ліси України"
Лісництво Комарівське

Лісничий Комарівського лісництва Душко О.М.
В присутності представника майстра лісу Комарівського лісництва
Дільниці №1 Грицак С.В.

повідомленого усно 20.12.2024
провели огляд окомірно, натурний
в кварталі 2 виділ 6 по лісорубному квитку № 20240102000020

виданому Філія Макарівське лісове господарство ДП "Ліси України" 02.07.2024

Вид лісокористування Рубка головного користування.
Спосіб обліку По площі
Строк закінчення лісокористування 31.12.2024

Під час огляду встановлено:

	одиниці виміру	По лісорубному квитку	Фактично заготовлено	наявність деревини й інших продуктів лісу на день огляд
площа лісоріски	га	3	3,0	
Маса деревини	м3	1212	1165,7300	
у тому числі:				
ділової	м3	627	591,9200 ✓	
дров'яної	м3	405	393,8100	
відходів	м3	74	74,0	
хворосту і сучків	м3	106	106,0000	
Разом ліквідної стовбурової		1032	985,7300 ✓	

Якість рубок пов'язаних з веденням лісового господарства: своєчасно, добре

Додатки до акта:
1
2
3

Особа, що складала акт Романчук В.О.

Представник лісогосподарського підприємства Грицак С.В.

А К Т.

огляду місць заготівлі деревини, інших продуктів лісу та використання корисних властивостей лісів.

19 12 2024р.

Область Київська
Лісогосподарське підприємство Філія Макарівське лісове господарство ДП "Ліси України"
Лісництво Комарівське

Лісничий Комарівського лісництва Душко О.М.
В присутності представника майстра лісу Комарівського лісництва
Дільниці №2 Коваленко А.В.

повідомленого усно 16.12.24
провели огляд окомірно, натурний
в кварталі 58 виділ 18,2 по лісорубному квитку № 20241002000002

виданому Філія Макарівське лісове господарство ДП "Ліси України" 04.10.2024

Вид лісокористування Рубка головного користування.
Спосіб обліку По площі
Строк закінчення лісокористування 31.12.2024

Під час огляду встановлено:

	одиниці виміру	По лісорубному квитку	Фактично заготовлено	наявність деревини й інших продуктів лісу на день огляд
площа лісоріски	га	2	2,0	
Маса деревини	м3	607	598,3880	
у тому числі:				
ділової	м3	311	340,1420	
дров'яної	м3	212	174,2460	
відходів	м3	36	36,0	
хворосту і сучків	м3	48	48,0000	
Разом ліквідної стовбурової		523	514,3880	

Якість рубок пов'язаних з веденням лісового господарства: своєчасно, добре

Додатки до акта:
1
2
3

Особа, що складала акт Романчук В.О.

Представник лісогосподарського підприємства Коваленко А.В.

А К Т.

огляду місць заготівлі деревини, інших продуктів лісу та використання корисних властивостей лісів.

20 12 2024р.

Область Київська
Лісогосподарське підприємство Філія Макарівське лісове господарство ДП "Ліси України"
Лісництво Комарівське

Лісничий Комарівського лісництва Душко О.М.

В присутності представника майстра лісу Комарівського лісництва

Дільниця №1 Грицак С.В.

повідомленого усно 16.12.24
провели огляд окомірно, натурний
в кварталі 33 виділ 2,2 по лісорубному квитку № 20241001000290

виданому Філія Макарівське лісове господарство ДП "Ліси України" 02.10.2024

Вид ліскокористування Рубка головного користування.
Спосіб обліку По площі
Строк закінчення ліскокористування 31.12.2024

Під час огляду встановлено:

	одиниці виміру	По лісорубному квитку	Фактично заготовлено	наявність деревини й інших продуктів лісу на день огляд.
площа лісосіки	га	2,8	2,8	
Маса деревини	м ³	1380	1384,4380	
у тому числі:				
ділової	м ³	722	756,6930	
дров'яної	м ³	451	420,7450	
відходів	м ³	80	89,0	
хворосту і сучків	м ³	118	118,0000	
Разом ліквідної стовбурової		1173	1177,4380	

Якість рубок пов'язаних з веденням лісового господарства:

своєчасно, добре

Додатки до акта:
1
2
3

Особа, що складала акт

Романчук В.О.

Представник лісогосподарського підприємства

Грицак С.В.

Додаток №6
до правил відпуску деревини на ліч в лісах України

А К Т

огляд місць заготівлі деревини, інших продуктів лісу та використання корисних властивостей лісів

1 жовтень 2024 року

Область Київська лісогосподарське підприємство Філія "Макарівське лісове господарство" ДП "Ліси України"

лісництво Ніжиповицьке
Лісничого Юрія Єфременкова

в присутності представника Ніжиповицького лісництва
майстра дільниці № Івана БАНДУРИ

що діє на підставі статута
повідомленого усно
провели огляд "натурний"

в кварталі № 76, виділ № 23,1, по лісорубному квитку № 20240905-000246
виданому Філії "Макарівське лісове господарство" ДП "Ліси України" 06.09.2024
Вид ліскокористування РГК, спосіб обліку "по площі"
строк закінчення ліскокористування 31.12.24

Під час огляду встановлено

	Одиниця виміру	Дозволено по лісорубному квитку	Фактично заготовлено	Наявність деревини
Площа лісосіки	га	2,5	2,5	
Маса деревини	м ³	697,0000	698,0340	
у тому числі: хлисти				
ділової	м ³	429,0000	442,5340 ✓	
дров'яної	м ³	152,0000	139,5000	
разом ліквідної стовбурової	м ³	581,0000	582,0340 ✓	
хворосту і сучків	м ³	66,0000	66,0000	
відходів	м ³	50,0000	50,0000	

якість рубок пов'язаних з веденням лісового господарства: зауважень немає.

(своєчасність проведення рубок, інтенсивність, правильність призначення

дерев до рубки тощо, загальний стан насаджень

(пропозиції по проведенню додаткових заходів)

Додатки до акта:

- 1.
- 2.
- 3.
- 4.
- 5.

Представники лісогосподарських підприємств

Юрій ЄФРЕМЕНКОВ

Представник ліскокористувача

Іван БАНДУРА

Додаток №6
до правил відпуску деревини на
гни в лісах України

АКТ

огляд місце заготівлі деревини, інших продуктів лісу
та використання корисних властивостей лісів

2 жовтень 2024 року

Область Київська лісогосподарське підприємство Філія "Макарівське лісове господарство" ДП "Ліси України"
лісництво Ніжиловицьке
Т.в.о. лісничого Юрія Єфременкова
в присутності представника Ніжиловицького лісництва
майстра дільниці № Руслана Лазебного
що діє на підставі статута
повідомленого усно
провели огляд "натурний"
в кварталі № 68 , виділ № 14 , по лісорубному квитку № 20240703-000141
виданому Філії "Макарівське лісове господарство" 03,07,2024
Вид лісокористування РГК , спосіб обліку "по площі"
строк закінчення лісокористування 31.12.24

Під час огляду встановлено

	Одиниця виміру	Дозволено по лісорубному квитку	Фактично заготовлено	Наявність деревини
Площа лісооски	га	2,7	2,7	
Маса деревини	м³	1141,0000	1141,3180	
у тому числі: хлисти				
дипової	м³	646,0000	710,5200 ✓	
дров'яної	м³	336,0000	270,7980	
разом ліквідної стовбурової	м³	981,0000	981,3180 ✓	
хворосту і сучків	м³	89,0000	89,0000	
відходів	м³	71,0000	71,0000	

Якість рубок пов'язаних з веденням лісового господарства: зауважень немає.

(своєчасність проведення рубок, інтенсивність, правильність призначення

дерев до рубки тощо; загальний стан насаджень

і пропозиції по проведенню додаткових заходів)


Додатки до акта:

- 1.
- 2.
- 3.
- 4.
- 5.

Представники лісогосподарських підприємств

 Юрій Єфременков

Представник лісокористувача

 Руслан Лазебний

Додаток №7
до Договору № _____ від "___" _____ 20__ р.
ЗАТВЕРДЖЕНО
Наказ Державного агентства
лісових ресурсів
від 21.01.2013 року №9
Додаток №6 до методичних вказівок

АКТ

огляду місць використання лісових ресурсів

10 Листопада 2024 року.

Область: Київська Постійний лісокористувач: Філія "Макарівське лісове господарство"

Ісвіттво (структурний підрозділ) Макарівське

Помічник лісничого Спасько В.С.

(П. І. П. особи, що складає акт)

у присутності представника Філія "Макарівське лісове господарство"

майстра лісу дільниці № 1 Демиденко Д.В

що діє на підставі Статуту

(найменування документа)

повідомленого "3" Листопада 2024 р. Усно

(спосіб повідомлення)

провели огляд: натурний

Номер кварталу 76 номер виділу, ділянки 17,3

за лісорубним квитком: серія 20240102-000018 від 3,01 2024

виданому Філія "Макарівське лісове господарство" 3,01 2024

Вид, спосіб рубки: Суцільнолісосічна Спосіб обліку: подеревно

Строк закінчення лісокористування: 31 грудня 2024 року.

Під час огляду встановлено:

	Одиниця виміру	Дозволено по лісорубному квитку	Фактично заготовлено	Наявність деревини та інших продуктів лісу на день огляду
Площа лісооски	гектарів	2,2	2,2	
Маса деревини	м³	1091	1091,768	
Дипової	м³	451	469,462	
Дров'яної	м³	500	482,306	
з неї для технологічних потреб	м³			
Разом ліквідної стовбурової	м³	951	951,768	
Хворосту, хмизу і сучків	м³	83	83	
Відходи	м³	57	57	

Якість рубок, пов'язаних з веденням лісового господарства

Задовільно

(своєчасність проведення рубок, інтенсивність, правильність призначення дерев до рубки тощо;

Добре


загальний стан насаджень пропозиції з проведення додаткових заходів)

Додатки до акта _____

- 1.
- 2.
- 3.
- 4.
- 5.

Особа, що складала акт  Спасько В.С.

(підпис)

Представник лісогосподарського підприємства  Демиденко Д.В

(підпис)

Додаток 6
до плану В.5. Матеріальні витрати з заведення
і посадження лісових видів лісорубних виїзків та
огляду

А К Т
огляду місць заготівлі деревини

02.04.2025

Лісове господарство Філія "СТОЛИЧНИЙ ЛІСОВИЙ ОФІС" ДП "ЛІСИ УКРАЇНИ" Макарівське надлісництво
Комарівське лісництво, Поляков Сергій Ігорович – інженер-таксатор І категорії сектору таксації
відділу лісового господарства

(П.І.Б. особи відповідально за огляд)

у присутності представника лісокористувача - Лісного Комарівського лісництва Душка Олександра
Миколайовича, що діє на підставі наказу № 222-к від 30.12.2024р., повідомленого 31.03.25, усно провели
огляд околицю в кварталі № 28 виділ № 10 за лісорубним виїзком № 20250115000312

Філія "СТОЛИЧНИЙ ЛІСОВИЙ ОФІС" ДП "ЛІСИ УКРАЇНИ" Макарівське надлісництво Комарівське (Забужанське)
лісництво 15.01.2025.

Вид лісокористування - Рубка головного користування.

спосіб обліку - По площі.

Строк закінчення лісокористування по квитку 31.12.2025 фактично 31.03.25

Назва параметра	Одиниця виміру	Дозволено по лісорубному виїзку	Фактично заготовлено	Наявність деревини і інших продуктів лісу на день огляду
Площа лісооси	га	2,1	2,1	
Маса деревини	м3	880,000	832,165	
В тому числі - дрова	м3	490,000	455,812	
- дрова/пні	м3	321,000	305,353	
лісоматеріали круглі	м3			
Харчосту, хмизу і сучків	м3	69,000	66,000	
Інші продукти лісу				

Під час огляду встановлено

Якість рубки: Стан меж лісооси і 50-метрових смуг, суміжних за нею - **задовільний**, межові квартали, лісогосподарські інші стовпи - **збережені**, недоруби - **відсутні**, елементи біорізноманіття які не підлягають вирубуванню (дерева підліску лісової культури) - **збережені**, завали дерева - **відсутні**, номери і клейма на стовбах дерев і пнях - **збережені**, якість очищення лісооси - **задовільна**, ґрунту/врозі - **негативні впливи відсутні**, порушення нормативно-правових актів з ведення лісового господарства - **відсутні**, ліснична оцінка їх якості - **рубка проведена своєчасно**, інтенсивність - **середня**, призначення дерев в рубку - **правильна**, загальний стан насаджень - **задовільний**, пропозиції з проведення додаткових заходів - **не потребують**

(свочасність проведення рубки, інтенсивність, правильність призначення дерев до рубки, площі, загальний стан насаджень і пропозиції з проведення додаткових заходів)

Спосіб очищення комбінований

Додатки до акту

- 1 Довідка про кількість заготовленої деревини
- 2
- 3
- 4

Представник лісогосподарського підприємства

Представник лісокористувача

Виконавець: ФОП Федорко В.Б.

Майстер лісу ділянки №7 Олександр Пірожок

Додаток 6
до плану В.5. Матеріальні витрати з заведення
і посадження лісових видів лісорубних виїзків та
огляду

А К Т
огляду місць заготівлі деревини

02.04.2025

Лісове господарство Філія "СТОЛИЧНИЙ ЛІСОВИЙ ОФІС" ДП "ЛІСИ УКРАЇНИ" Макарівське надлісництво
Комарівське лісництво, Поляков Сергій Ігорович – інженер-таксатор І категорії сектору таксації
відділу лісового господарства

(П.І.Б. особи відповідально за огляд)

у присутності представника лісокористувача - Лісного Комарівського лісництва Душка Олександра
Миколайовича, що діє на підставі наказу № 222-к від 30.12.2024р., повідомленого 31.03.25, усно провели
огляд околицю в кварталі № 49 виділ № 5.1 за лісорубним виїзком № 20250114000026

Філія "СТОЛИЧНИЙ ЛІСОВИЙ ОФІС" ДП "ЛІСИ УКРАЇНИ" Макарівське надлісництво Комарівське лісництво
14.01.2025.

Вид лісокористування - Рубка головного користування.

спосіб обліку - По площі.

Строк закінчення лісокористування по квитку 31.12.2025 фактично 31.03.25

Назва параметра	Одиниця виміру	Дозволено по лісорубному виїзку	Фактично заготовлено	Наявність деревини і інших продуктів лісу на день огляду
Площа лісооси	га	2,7	2,7	
Маса деревини	м3	1281,000	1178,405	
В тому числі - дрова	м3	651,000	742,899	
- дрова/пні	м3	340,000	345,506	
лісоматеріали круглі	м3			
Харчосту, хмизу і сучків	м3	90,000	90,000	
Інші продукти лісу				

Під час огляду встановлено

Якість рубки: Стан меж лісооси і 50-метрових смуг, суміжних за нею - **задовільний**, межові квартали, лісогосподарські інші стовпи - **збережені**, недоруби - **відсутні**, елементи біорізноманіття які не підлягають вирубуванню (дерева підліску лісової культури) - **збережені**, завали дерева - **відсутні**, номери і клейма на стовбах дерев і пнях - **збережені**, якість очищення лісооси - **задовільна**, ґрунту/врозі - **негативні впливи відсутні**, порушення нормативно-правових актів з ведення лісового господарства - **відсутні**, ліснична оцінка їх якості - **рубка проведена своєчасно**, інтенсивність - **середня**, призначення дерев в рубку - **правильна**, загальний стан насаджень - **задовільний**, пропозиції з проведення додаткових заходів - **не потребують**

(свочасність проведення рубки, інтенсивність, правильність призначення дерев до рубки, площі, загальний стан насаджень і пропозиції з проведення додаткових заходів)

Спосіб очищення комбінований

Додатки до акту

- 1 Довідка про кількість заготовленої деревини
- 2
- 3
- 4

Представник лісогосподарського підприємства

Представник лісокористувача

Виконавець: ФОП Сурдуй О.В.

Майстер лісу ділянки №4 Віталій Лещенко

Додаток Б
до форми Б-6 Методичних вказівок з веденням
лісових господарств видані лісовими матеріалами
України

А К Т
огляду місць заготівлі деревини

02.04.2025

Лісове господарство ФЛІЯ "СТОЛИЧНИЙ ЛІСОВИЙ ОФІС" ДП "ЛІСИ УКРАЇНИ" Макарівське надлісництво
Комарівське лісництво, Поліжков Сергій Ігорович – інженер-тансатор 1 категорії сектору тансації

відділу лісового господарства

01.1. особи викличено за огляд

у присутності представника лісокористувача - Лісного Комарівського лісництва Душка Олександра
Миколайовича, що діє на підставі наказу № 222-к від 30.12.2024р., повідомленого **31.03.25**, усього провели
огляд окремно в кварталі № **33** виділ № **2,3** за лісорубним квитком № **20250105000031**

ФЛІЯ "СТОЛИЧНИЙ ЛІСОВИЙ ОФІС" ДП "ЛІСИ УКРАЇНИ" Макарівське надлісництво Комарівське лісництво
08.01.2025

Вид лісокористування - **Рубка головного користування.**

Спосіб обліку - **По площі.**

Строк зазначений лісокористування по квитку **31.12.2025** фактично **31.03.25**

Назва параметра	Одиниця виміру	Дозволено по лісорубному квитку	Фактично заготовлено	Наявність деревини і інших продуктів лісу на день огляду
Площа поросли	га	3	3	
Маса деревини	м3	1655,000	1529,180	
В тому числі: - ділової	м3	1113,000	982,383	
- дрояної	м3	403,000	407,797	
лісоматеріали круті	м3			
Хворосту, хмизу і сучків	м3	139,000	139,000	
інші продукти лісу				

Під час огляду встановлено

Якість рубки Стан меж лісоки і 50-метровий смуг, суміжні за нею - **задовільний**, межові квартали, лісогосподарські інші стовпи - **збережені**, неборуби - **відсутні**, елементи біорізноманіття які не підлягають вирубуванню (деревя поріст, лосові культури)- **збережені**, завали дерева - **відсутні**, номери і клеми на стовбурах дерев і гнія - **збережені**, якість очищення лісоки - **задовільна**, ґрунти/врослі - **негативні впливи відсутні**, порушення нормативно-правових актів з ведення лісового господарства - **відсутні**, лісничча оцінка якості - **рубка проведена своєчасно**, інтенсивність - **середня**, призначення дерев в рубку - **правильна**, загальний стан насаджень - **задовільний**, пропозиції з проведення додаткових заходів - **не потребує**.

Враховуючи зазначені дані, якість рубки, інтенсивність, правильність призначення дерев до рубки, стан загальний стан насаджень, пропозиції з проведення додаткових заходів.

Спосіб оцінювання **комбінований**

Додатки до акту

1. Довідка про кількість заготовленої деревини
- 2.
- 3.
- 4.

Представник лісогосподарського підприємства

Представник лісокористувача

Виконавець **ФОП Фурдуй О.В.**

Майстер лісу ділянки №1 **Сергій Грицай**

Додаток Б
до форми Б-6 Методичних вказівок з веденням
лісових господарств видані лісовими матеріалами
України

А К Т
огляду місць заготівлі деревини

02.04.2025

Лісове господарство ФЛІЯ "СТОЛИЧНИЙ ЛІСОВИЙ ОФІС" ДП "ЛІСИ УКРАЇНИ" Макарівське надлісництво
Комарівське лісництво, Поліжков Сергій Ігорович – інженер-тансатор 1 категорії сектору тансації

відділу лісового господарства

01.1. особи викличено за огляд

у присутності представника лісокористувача - Лісного Комарівського лісництва Душка Олександра
Миколайовича, що діє на підставі наказу № 222-к від 30.12.2024р., повідомленого **31.03.25**, усього провели
огляд окремно в кварталі № **77** виділ № **15,1** за лісорубним квитком № **20250114000029**

ФЛІЯ "СТОЛИЧНИЙ ЛІСОВИЙ ОФІС" ДП "ЛІСИ УКРАЇНИ" Макарівське надлісництво Комарівське лісництво
14.01.2025

Вид лісокористування - **Рубка головного користування.**

Спосіб обліку - **По площі.**

Строк зазначений лісокористування по квитку **31.12.2025** фактично **31.03.25**

Назва параметра	Одиниця виміру	Дозволено по лісорубному квитку	Фактично заготовлено	Наявність деревини і інших продуктів лісу на день огляду
Площа поросли	га	2	2	
Маса деревини	м3	686,000	835,456	
В тому числі: - ділової	м3	472,000	482,3	
- дрояної	м3	337,000	276,166	
лісоматеріали круті	м3			
Хворосту, хмизу і сучків	м3	77,000	77,000	
інші продукти лісу				

Під час огляду встановлено

Якість рубки Стан меж лісоки і 50-метровий смуг, суміжні за нею - **задовільний**, межові квартали, лісогосподарські інші стовпи - **збережені**, неборуби - **відсутні**, елементи біорізноманіття які не підлягають вирубуванню (деревя поріст, лосові культури)- **збережені**, завали дерева - **відсутні**, номери і клеми на стовбурах дерев і гнія - **збережені**, якість очищення лісоки - **задовільна**, ґрунти/врослі - **негативні впливи відсутні**, порушення нормативно-правових актів з ведення лісового господарства - **відсутні**, лісничча оцінка якості - **рубка проведена своєчасно**, інтенсивність - **середня**, призначення дерев в рубку - **правильна**, загальний стан насаджень - **задовільний**, пропозиції з проведення додаткових заходів - **не потребує**.

Враховуючи зазначені дані, якість рубки, інтенсивність, правильність призначення дерев до рубки, стан загальний стан насаджень, пропозиції з проведення додаткових заходів.

Спосіб оцінювання **комбінований**

Додатки до акту

1. Довідка про кількість заготовленої деревини
- 2.
- 3.
- 4.

Представник лісогосподарського підприємства

Представник лісокористувача

Виконавець **ФОП Федік В.Б.**

Майстер лісу ділянки №5 **Тодан Олег**

Додаток 6
до пункту 8.5 Методички вказівки з відведення
і таксації лісооск. видан лісорубних квитків та
оплату

А К Т
огляду місць заготівлі деревини

02.04.25

Лісове господарство ФІЛІЯ "СТОЛИЧНИЙ ЛІСОВИЙ ОФІС" ДП "ЛІСИ УКРАЇНИ" Макарівське надлісництво
Комарівське лісництво Поляков Сергій Ігорович - інженер-таксатор І категорії сектору таксації
відділу лісового господарства

(П.І.Б. особи, відповідально за огляд)

у присутності представника лісокористувача - Лісного Комарівського лісництва Душка Олександра
Миколайовича, що діє на підставі наказу № 222-к від 30.12.2024р. повідомленого **31.03.25**, усно провели
огляд окомірно в кварталі № **62** виділ № **6,1** за лісорубним квитком № **202602226000169**
ФІЛІЯ "СТОЛИЧНИЙ ЛІСОВИЙ ОФІС" ДП "ЛІСИ УКРАЇНИ" Макарівське надлісництво Комарівське (Забуянське)
лісництво **07.02.2026**

Вид лісокористування - **Рубки догляду. Суцільна санітарна рубка.**

спосіб обліку - **По масі.**

Строк закінчення лісокористування по квитку: **31.12.2025** фактично: **31.03.25**

Назва параметра	Одиниця виміру	Дозволено по лісорубному квитку	Фактично заготовлено	Наявність деревини і інших продуктів лісу на день огляду
Площа лісооск	га	0,6	0,6	
Маса деревини	м3	246,000	244,401	
В тому числі: - діповсі	м3	83,000	141,367	
- дрова'яної	м3	139,000	80,044	
лісоматеріали круглі	м3			
Хворосту, хмизу і сучків	м3	23,000	23,000	
Інші продукти лісу				

Під час огляду встановлено:

Якість рубки: Стан меж лісооск і 50-метрових смуг, суміжних за нею - **задовільний**; межові квартали, лісовосподарські інші стовпи - **збережені**; недоруби - **відсутні**; елементи біорізноманіття які не підлягають вирубванню (деревя підліст лісової культури) - **збережені**; звислі дерева - **відсутні**; номери і клейма на стовбурах дерев і пнях - **збережені**; якість очищення лісооск - **задовільна**; ґрунти/ерозія - **негативні впливи відсутні**; порушення нормативно-правових актів з ведення лісового господарства - **відсутні**; лісовича оцінка їх якості - **рубка проведена своєчасно**; інтенсивність - **середня**; призначення дерев в рубку - **правильна**; загальний стан насаджень - **задовільний**; пропозиції з проведення додаткових заходів - **не потребує**.

(своечасність проведення рубки, інтенсивність, правильність призначення дерев до рубки тощо; загальний стан насаджень і пропозиції з проведення додаткових заходів)

Спосіб очищення: **комбінований**

Додатки до акту _____

1. Довірка про кількість заготовленої деревини.
- 2.
- 3.
- 4.

Представник лісовосподарського підприємства

Представник лісокористувача

Виконавець: , ФОП Федірко В.Б.

Майстер лісу ділянки №7 Олександр Пірожок

СПИСОК ВИКОНАВЦІВ

Доктор біологічних наук, професор

A handwritten signature in blue ink, consisting of several fluid, connected strokes. The signature is slanted upwards to the right and is positioned to the left of the printed name.

Волошина Н.О.